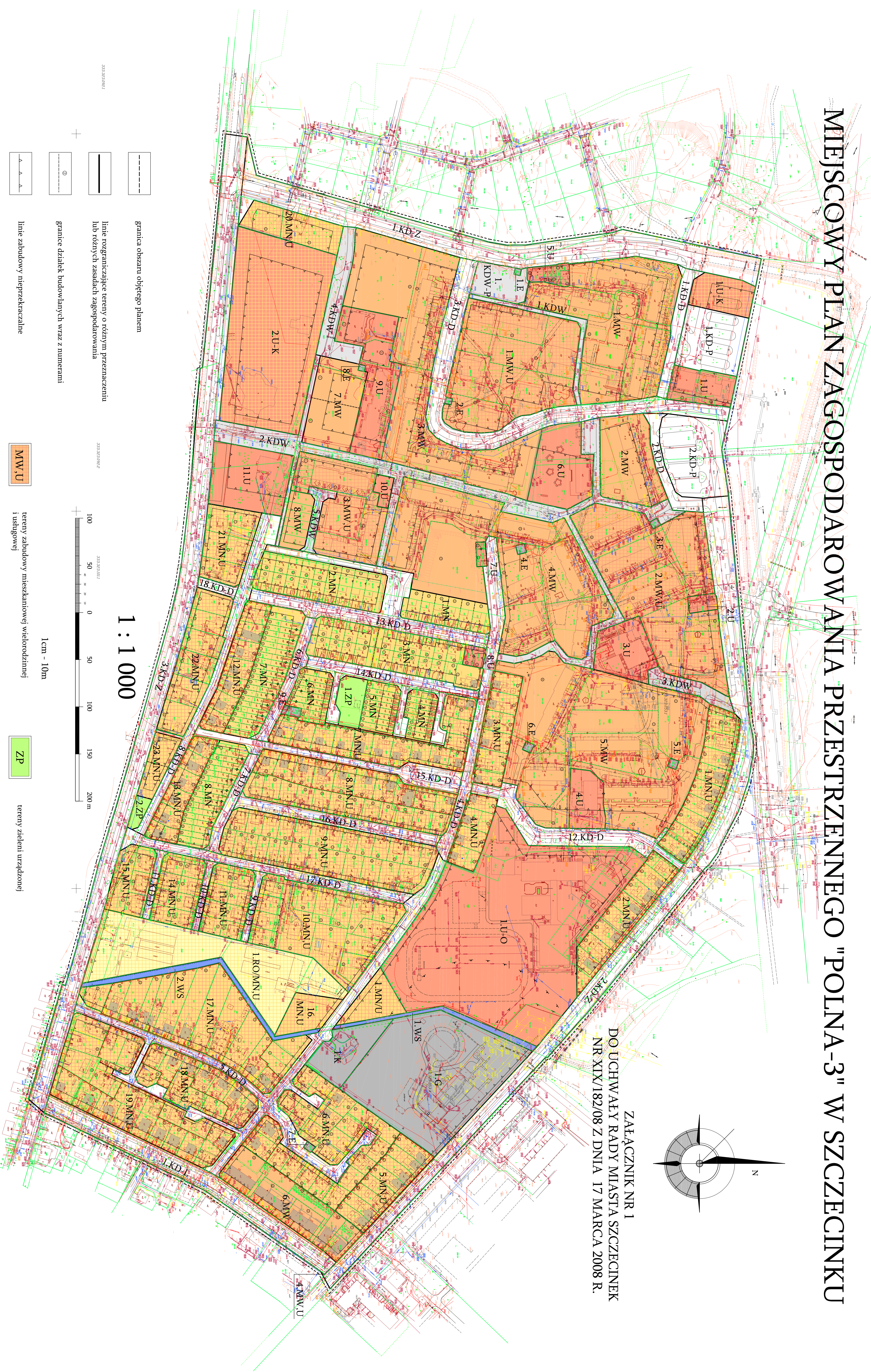
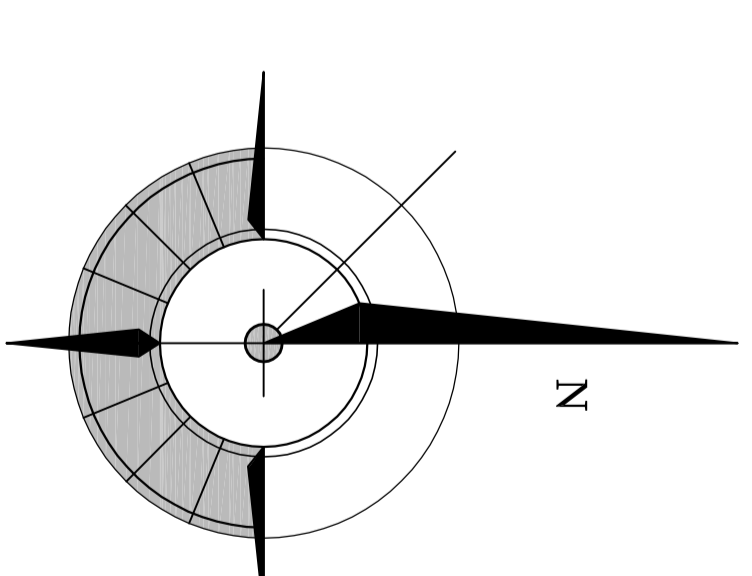


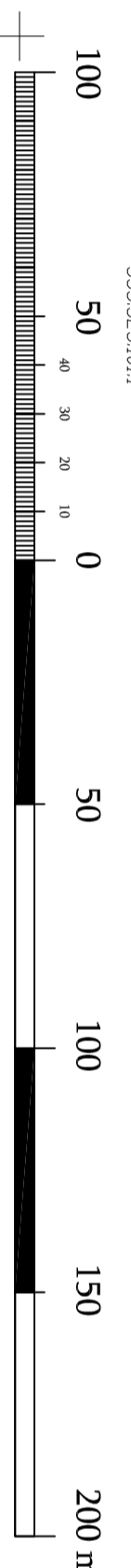
MIEJSCOWY PLAN ZAGOSPODAROWANIA PRZESTRZENNEGO "POLNA-3" W SZCZECINKU

ZALĄCZNIK NR 1
DO UCHWAŁY RADY MIASTA SZCZECINEK
NR XIX/182/08 Z DNIA 17 MARCA 2008 R.



1 : 1 000

1cm - 10m



	granica obszaru objętego planem		ZP	tereny zieleni urządzonej		KD-D	tereny dróg publicznych klasy dojazdowej
	linie rozgraniczające tereny o różnym przeznaczeniu lub różnych zasadach zagospodarowania		MN,U	tereny zabudowy mieszkaniowej wielorodzinnej i usługowej		E	tereny infrastruktury technicznej - elektroenergetyka
	granice działek budowlanych wraz z numerami		MN,U	tereny zabudowy mieszkaniowej jednorodzinnej i usługowej		K	tereny infrastruktury technicznej - kanalizacja
	linie zabudowy nieprzekraczalne		U	tereny zabudowy usługowej		WS	tereny wód powierzchniowych stódligowych
	granice działek budowlanych, przy których dopuszcza się sytuowanie ścian budynków - jednostronnie, dwustronnie		U-K	tereny zabudowy usługowej - usługi kultury religijnego		KD-Z	tereny dróg publicznych klasy zbiorczej
	granice strefy ochrony konserwatorskiej "B"		U-O	tereny zabudowy usługowej - usługi oświaty		KD-L	tereny dróg publicznej klasy lokalnej
	obiekty o walorach zabytkowych		RO/MN,U	tereny upraw ogrodniczych lub zabudowy mieszkaniowej jednorodzinnej i usługowej		KD-W	tereny dróg wewnętrznych
	tereny zabudowy mieszkaniowej wielorodzinnej		MN	tereny zabudowy mieszkaniowej jednorodzinnej		KD-W-P	tereny parkingu publicznego
	tereny zabudowy mieszkaniowej jednorodzinnej		MN	tereny zabudowy mieszkaniowej jednorodzinnej		+	granice strefy ochronnej od gazoncigią wysokiego ciśnienia p80