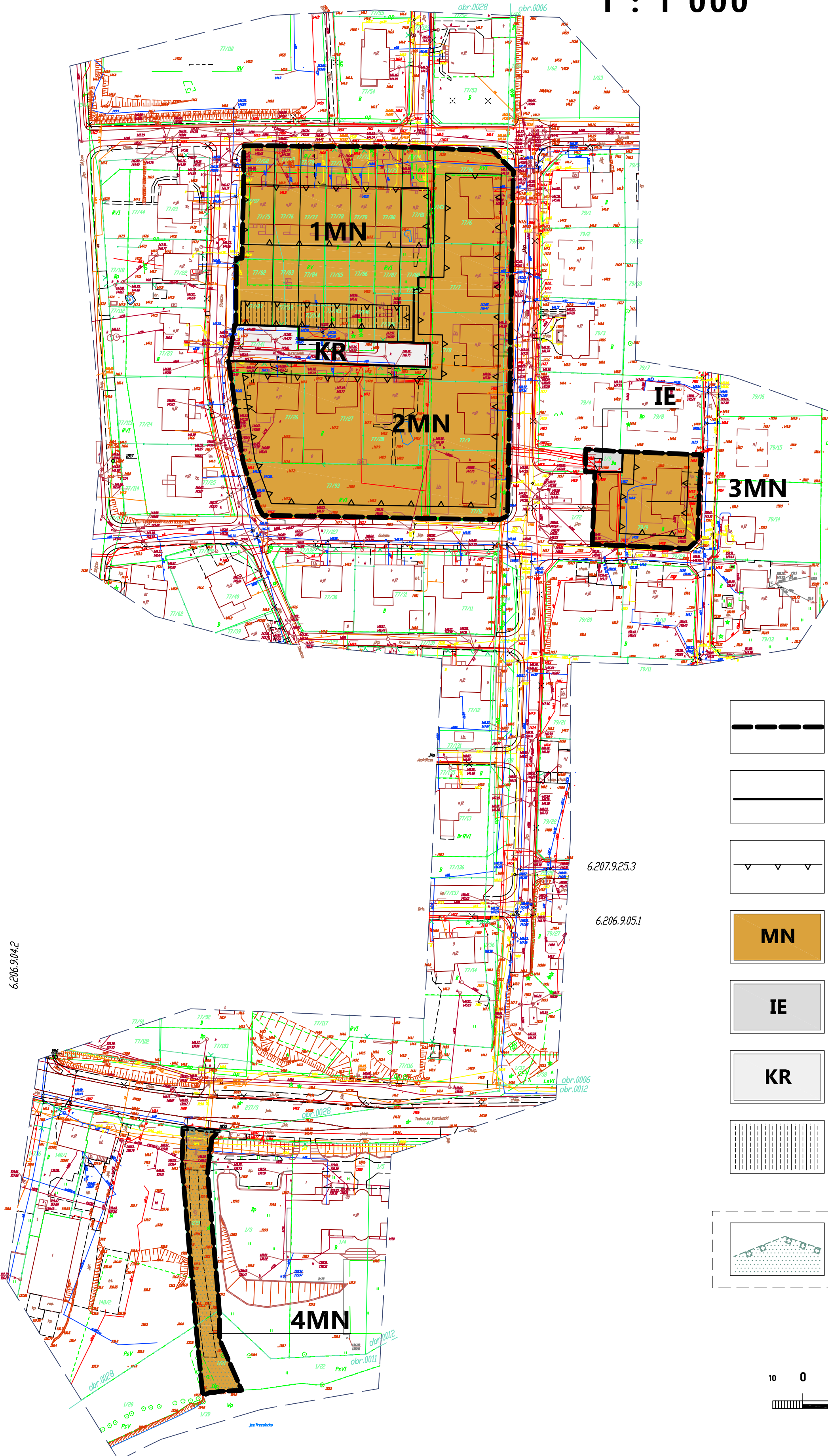



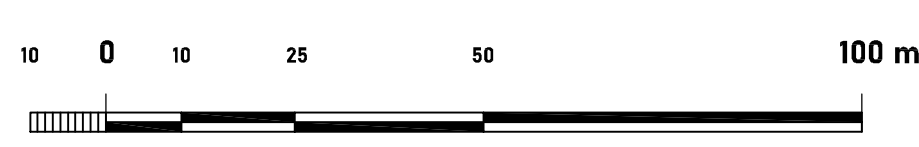
# MIEJSCOWY PLAN ZAGOSPODAROWANIA PRZESTRZENNEGO "TRZESIEKA II" W SZCZECINKU

1 : 1 000

Załącznik nr 1  
do uchwały Nr .....  
Rady Miasta Szczecinek  
z dnia .....



-  granice obszarów objętych planem
-  linie rozgraniczające tereny o różnym przeznaczeniu lub różnych zasadach zagospodarowania
-  linie zabudowy nieprzekraczalne
-  MN teren zabudowy mieszkaniowej jednorodzinnej
-  IE teren elektroenergetyki
-  KR teren komunikacji drogowej wewnętrznej
-  część terenu 1MN, na której dopuszcza się lokalizację budynków gospodarczych
-  obszar chronionego krajobrazu "Pojezierze Drawskie"



1 cm - 10 m

6.206.9.04.2

6.207.9.25.3  
6.206.9.05.1