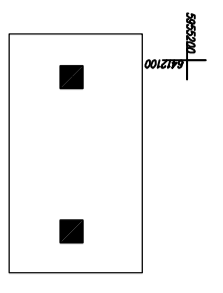
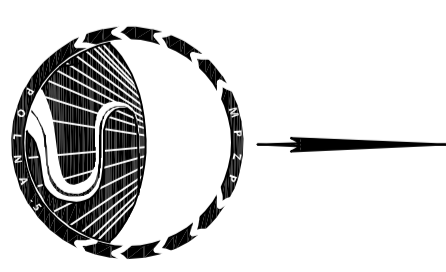
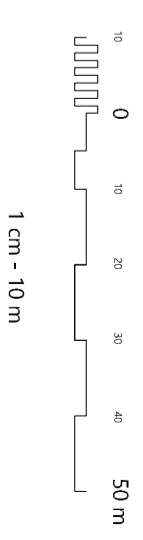
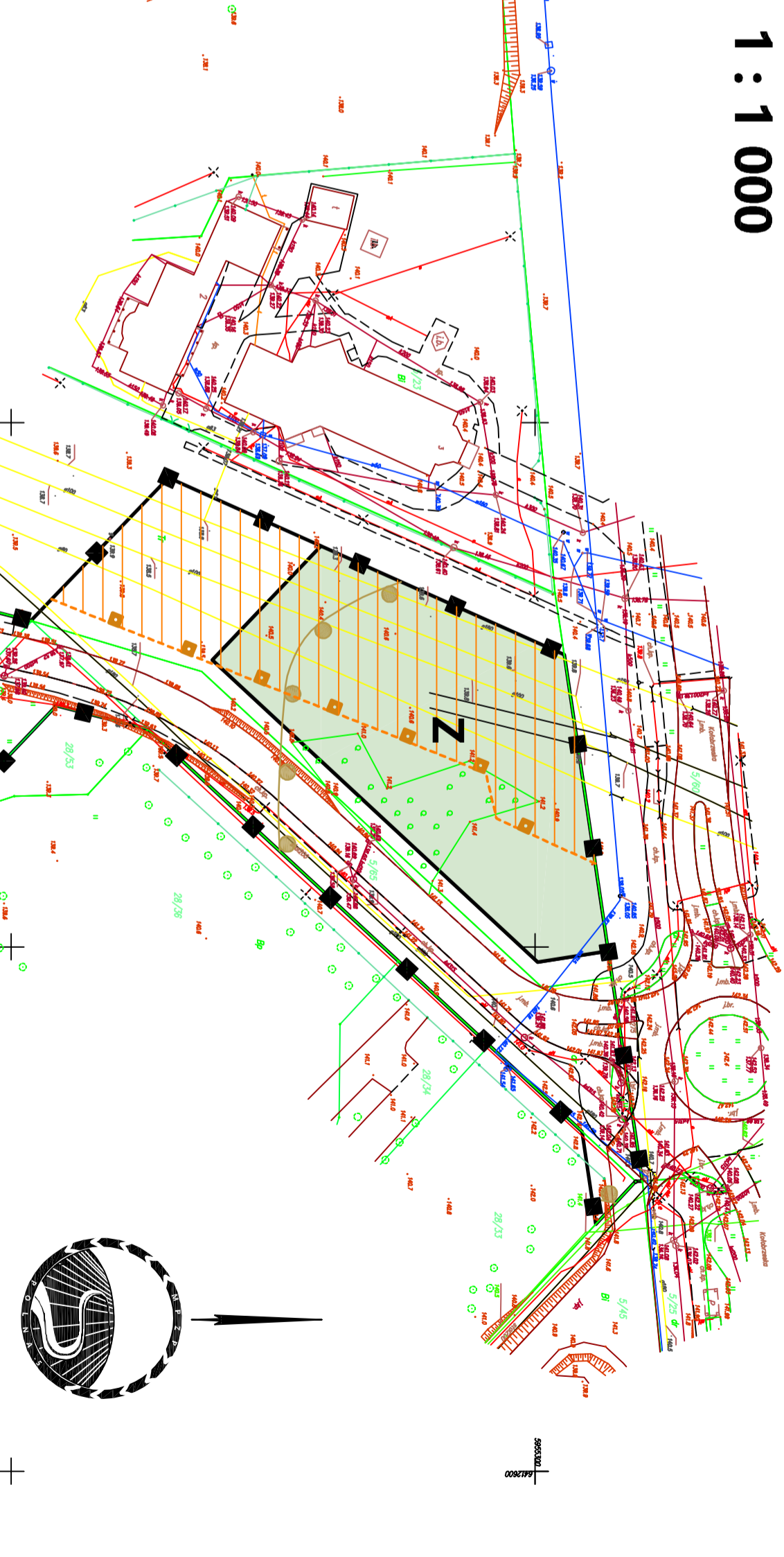
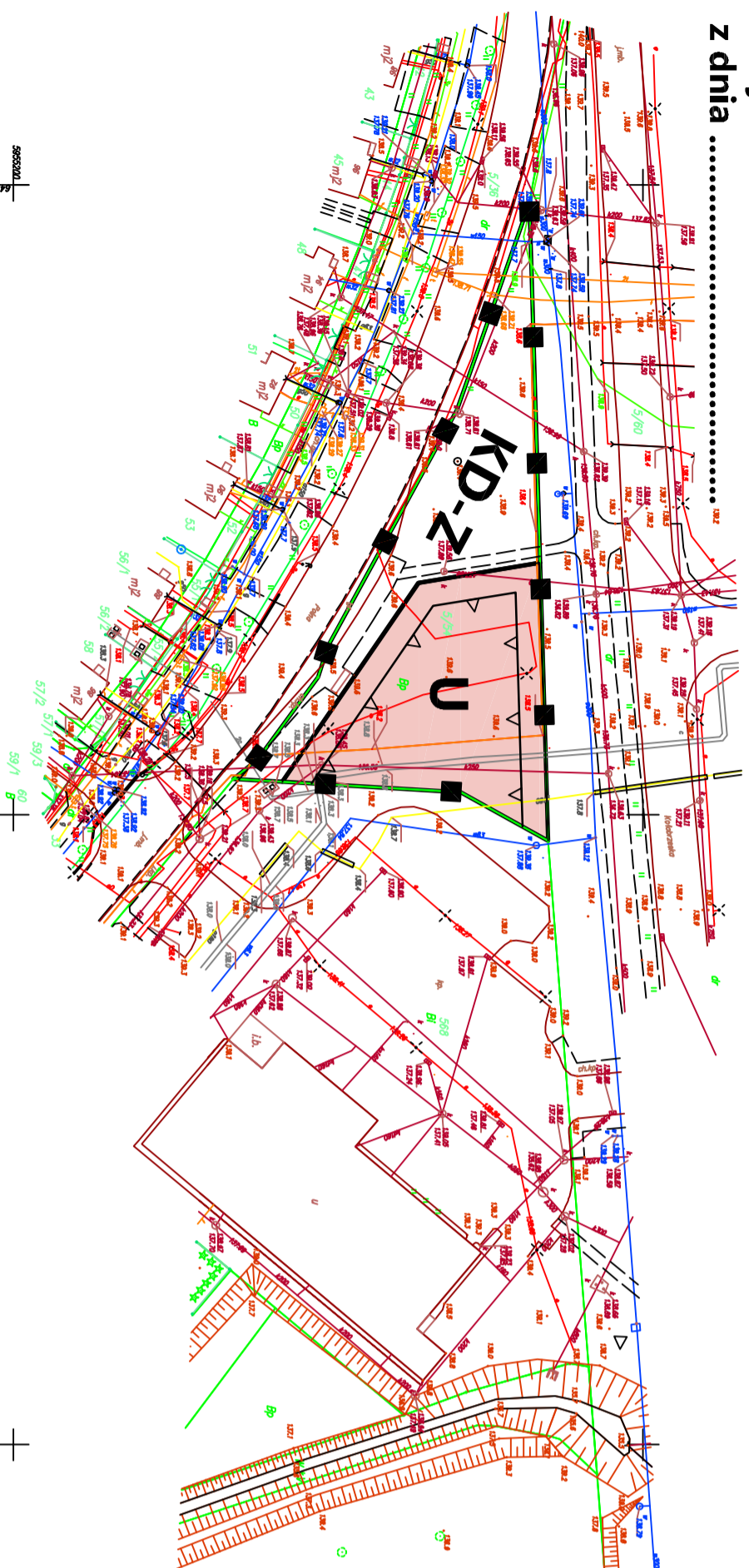


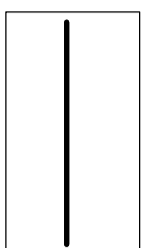
# MIJSCOWY PLAN ZAGOSPODAROWANIA PRZESTRZENNEGO "POLNA-5" W SZCZECINKU

1 : 1 000

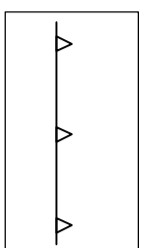
Załącznik Nr 1  
do uchwały Nr .....  
Rady Miasta Szczecinek  
z dnia .....



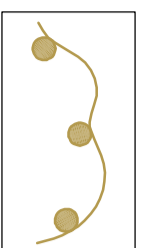
granice obszarów objętych planem



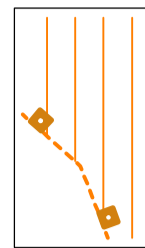
linie rozgraniczające tereny o różnym przeznaczeniu  
lub różnych zasadach zagospodarowania




linie zabudowy nieprzekraczalne



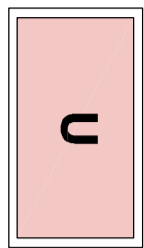
granica strefy ograniczonej ochrony archeologiczno-konserwatorskiej VIII




strefa kontrolowana gazociągu wysokiego ciśnienia



teren zabudowy mieszkaniowej wielorodzinnej  
z dopuszczeniem usług



teren zabudowy usługowej



teren zieleni



teren drogi publicznej klasy zbiorczej



teren drogi publicznej klasy dojazdowej

6.206.10.01.1

6.207.10.21.3

obr.0007  
obr.0005

+

+

+

+

+

+

+

+