

ZARZĄDZENIE Nr 150/2018
Burmistrza Miasta Szczecinek
z dnia 31 grudnia 2018 r.

w sprawie zimowego i letniego utrzymania dróg gminnych i przystanków w granicach administracyjnych Miasta Szczecinek w 2019 roku

Na podstawie art. 30 ust. 2 pkt 3 oraz art. 7 ust. 1 pkt 3 ustawy z dnia 8 marca 1990 r. o samorządzie gminnym (Dz. U. z 2018 r. poz. 994, z późn. zm.) i art. 3 ust. 2 pkt. 1 i 11 ustawy z dnia 13 września 1996 r. o utrzymaniu czystości i porządku w gminach (Dz.U. z 2018 r. poz. 1454, z późn. zm.) oraz § 8 pkt 4 umowy spółki Przedsiębiorstwo Gospodarki Komunalnej Spółka z o.o. z siedzibą w Szczecinku, **zarządzam co następuje:**

§ 1

Postanawiam powierzyć Przedsiębiorstwu Gospodarki Komunalnej Spółce z o.o. z siedzibą w Szczecinku, wpisanej w Sądzie Rejonowym w Koszalinie IX Wydziale KRS do rejestru przedsiębiorców Krajowego Rejestru Sądowego pod numerem 0000058598, o kapitale zakładowym wynoszącym 3 001 500,00 zł, w którym wszystkie udziały posiada Miasto Szczecinek, **prowadzenie w okresie od 01.01.2019 roku do 31.12.2019 roku zimowego i letniego utrzymania dróg gminnych i przystanków**, na których utrzymanie czystości, zgodnie z ustawą o utrzymaniu czystości i porządku w gminach należy do obowiązków Miasta Szczecinek.

§ 2

Zakres podmiotowy i przedmiotowy zimowego i letniego utrzymania dróg i terenów, o których mowa w § 1, określony jest w załącznikach do niniejszego zarządzenia.

§ 3

Miasto Szczecinek pokryje koszty realizacji zadania, o którym mowa w § 1, poprzez wniesienie dopłat do Spółki w wysokości ustalonej uchwałą Zgromadzenia Wspólników Przedsiębiorstwa Gospodarki Komunalnej Spółka z o.o. z siedzibą w Szczecinku.

§ 4

Zarządzenie wchodzi z dniem podpisania i podlega ogłoszeniu na tablicy ogłoszeń Urzędu Miasta Szczecinek.

BURMISTRZ MIASTA

Daniel Rak



**Zakres prac związanych z zimowym i letnim utrzymaniem
dróg gminnych i przystanków, na których utrzymanie czystości zgodnie z ustawą
o utrzymaniu porządku i czystości w gminach należy do Miasta Szczecinek.**

Zakres prac obejmuje:

1. Utrzymanie zimowe

1.1 . Przyjmuje się, że utrzymanie zimowe ulic i chodników prowadzone będzie w miesiącach styczeń, luty, marzec oraz listopad i grudzień. W przypadku konieczności również w innych miesiącach. Przedmiotem zamówienia w tym zakresie jest organizacja i całodobowe utrzymanie ulic i chodników w mieście, których wykaz zawierają załączniki wymienione w pkt. 3 niniejszego załącznika.

Utrzymanie zimowe polegać będzie na zapewnieniu bezpiecznych warunków poruszania się pojazdów i pieszych po ulicach i chodnikach w okresie zimy poprzez:

- a) zapobieganie powstawaniu gołoledzi
- b) zapobieganie przymarzania śniegu do nawierzchni
- c) usuwaniu świeżego opadu śniegu
- d) zapobieganiu powstawania lodowicy
- e) likwidacji gołoledzi i śliskości zimowej
- f) usuwaniu z nawierzchni lodu i śniegu
- g) oczyszczenie ulic i chodników z piasku użytego do likwidacji śliskości, ze szczególnym zwróceniem uwagi na oczyszczenie wpustów deszczowych.

1.2. Jako standard zimowego utrzymania ulic i chodników przyjęto podział ulic na kolejności odśnieżania i likwidacji śliskości zimowej oraz rodzaj środków stosowanych do likwidacji śliskości wg Załączników Nr 2 do Nr 5 i prowadzenie przez 1200 godzin czynnego zimowego utrzymania na sieci ulic i chodników, których wykaz zawierają załączniki do niniejszej umowy, w podziale na 400 godzin prowadzenia odśnieżania i 800 godzin likwidacji śliskości zimowej.

- a) Na ulicach zaliczanych do I kolejności zimowego utrzymania - wykonawca będzie zobowiązany do rozpoczęcia akcji zapobiegawczej po stwierdzeniu, że zaistniały okoliczności, w których istnieje duże prawdopodobieństwo wystąpienia gołoledzi lub lodowicy. Aby zapobiec przymarzaniu śniegu do nawierzchni należy rozsypać w momencie rozpoczęcia opadów śniegu na jezdnie ww. ulic czystej soli lub mieszanki soli z chlorkiem wapnia.
- b) Usuwanie świeżego śniegu z jezdni ulic zaliczanych do I kolejności odśnieżania należy rozpocząć w momencie, kiedy jego ilość zaczyna stanowić znaczne utrudnienie w ruchu pojazdów lub po wystąpieniu opadów nocnych, przed momentem wystąpienia znaczącego ruchu pojazdów lub pieszych w celu zapobieżenia ubiciu leżącego śniegu i trudności z jego usunięciem. Maksymalny czas usunięcia śniegu do 2 godzin od ustania opadów.

Do usuwania śniegu z jezdni ulic zaliczanych do II kolejności odśnieżania należy przystąpić po zapewnieniu przejezdności na ulicach zaliczanych do I kolejności, w miarę możliwości równocześnie z ulicami zaliczanymi do I kolejności, jednakże nie później niż 3 godziny od ustania opadów.

Do usuwania śniegu z jezdni ulic zaliczanych do III kolejności odśnieżania należy przystąpić po ustaniu opadów śniegu i zakończeniu odśnieżania na ulicach zaliczanych do I i II kategorii odśnieżania.

- c) Zapobieganie powstawania lodowicy polega na wykonaniu niezbędnych prac ułatwiających grawitacyjne odprowadzenie wody z nawierzchni jezdni /zapewnienie odpływu wody z topniejącego śniegu do studzienek ściekowych/, oraz usuwaniu z nawierzchni topniejącego śniegu przed spodziewanym obniżeniem się temperatury powietrza poniżej 0 C.
- d) Do akcji likwidacyjnej gołoledzi i śliskości zimowej należy przystąpić:
 - na ulicach zaliczanych do I kolejności likwidacji gołoledzi niezwłocznie po stwierdzeniu zaistnienia gołoledzi lub śliskości zimowej posypywanie mieszanką lub piaskiem w sposób ciągły,
 - na ulicach zaliczanych do II kolejności likwidację gołoledzi należy rozpocząć po zakończeniu prac na ulicach zaliczanych do I kolejności, nie później jednak niż po 2 godzinach od chwili jej wystąpienia - posypywanie mieszanką lub piaskiem w sposób ciągły,

- na ulicach zaliczanych do III kolejności nie później niż po 4 godzinach od chwili wystąpienia śliskości
 - posypywanie miejsc niebezpiecznych /spadki pow. 2%, skrzyżowania, przystanki autobusowe/, w przypadku lodowicy - posypywanie ciągle.
- e) Usunięciu z nawierzchni ulic lodu i zlodowaciałego śniegu polega na:
- przy grubości średnio do 2 mm /max 4 mm/ - przy pomocy środków chemicznych / soli, solanki lub mieszanki piaskowo - solnej/,
 - przy grubości powyżej 4 mm mechanicznie lub mechanicznie i środkami chemicznymi.
- f) Zimowe utrzymanie chodników polega na usuwaniu śniegu i lodu z chodników, oraz posypywaniu ich piaskiem w celu zapobiegnięcia ich śliskości.

2. Utrzymanie letnie

2.1. Utrzymanie letnie ulic prowadzone jest w okresie umownym od miesiąca kwietnia do miesiąca października włącznie, a w razie konieczności wynikającej z warunków atmosferycznych również w innym terminie.

Przedmiotem zamówienia w tym zakresie jest:

- mechaniczne, a miejscami ręczne zamiatanie w miarę potrzeb ulic, placów i chodników na terenie miasta wg załączonych wykazów /średnio 1 raz w tygodniu w miesiącach umownych/,
- polewaniu w okresie letnim nawierzchni ulic i placów wodą - w miarę potrzeby /szczególnie dotyczy nawierzchni dróg gruntowych w okresie nasilonych upałów/,
- zgarnianiu i wywożeniu w okresie jesiennym liści z pasów drogowych ulic objętych utrzymaniem letnim,
- koszeniu trawy i chwastów oraz usuwanie odrostów drzew w pasach zieleni dróg gminnych w granicach administracyjnych miasta Szczecinka,
- ręcznym sprzątaniu zanieczyszczeń z dróg gruntowych i żuźlowych.

2.2. Jako standard letniego utrzymania ulic należy przyjąć **średnio jednokrotne** zamiatanie całej powierzchni ulic i chodników w ciągu tygodnia przez okres określony, jako letnie utrzymanie oraz pięciokrotne koszenie, oraz ręczne sprzątnięcie całego obszaru objętego przedmiotem zamówienia (załącznik Nr 1,3,4,6,7 i 8), przez okres określony, jako letnie utrzymanie. Wykazy ulic i chodników oraz obszarów zieleni objętych koszeniem zawierają załączniki do niniejszej specyfikacji.

2.3. Sprzątnięcie powierzchni ciągów pieszo-jezdnych ze śmieci w soboty, niedziele i dni świąteczne polegać będzie na całorocznym ręcznym sprzątnięciu powstałych zanieczyszczeń tj. śmieci, butelek itp.

3. Szczegółowe wykazy ulic i chodników oraz pasów zieleni objętych przedmiotem zamówienia zawierają nw. załączniki:

- 1) Załącznik Nr 2 - zawiera wykaz jezdni dróg gminnych podlegających letniemu i zimowemu utrzymaniu,
- 2) Załącznik Nr 3 - zawiera wykaz odcinków chodników przy drogach gminnych podlegających letniemu i zimowemu utrzymaniu.
- 3) Załącznik Nr 4 - zawiera wykaz odcinków chodników przy drogach powiatowych podlegających letniemu i zimowemu utrzymaniu, których utrzymanie należy do Miasta Szczecinek
- 4) Załącznik Nr 5 - zawiera wykaz pasów zieleni przy drogach gminnych do koszenia i sprzątnięcia.
- 5) Załącznik Nr 6 - zawiera wykaz powierzchni do sprzątnięcia ze śmieci w soboty, niedziele i dni świąteczne.
- 6) Załącznik Nr 7 - zawiera wykaz powierzchni chodników przy ulicach krajowych do utrzymania przez Miasta Szczecinek.
- 7) Załącznik Nr 8 - zawiera wykaz powierzchni chodników przy ulicach wojewódzkich do utrzymania przez Miasta Szczecinek.

4. Warunki realizacji robót:

1. Realizację robót prowadzić należy przy pomocy specjalistycznego sprzętu własnego lub dzierżawionego, odpowiednio oznakowanego oraz przystosowanego do rodzaju wykonywanych robót.
2. Prace prowadzić należy w sposób niezagrażający pozostałym uczestnikom ruchu oraz osobom poruszającym się po chodnikach a także w sposób niepowodujący uszkodzeń uzbrojenia znajdującego się w jezdni, w przyległych zabudowaniach, oraz w wymijanych lub parkujących pojazdach.
3. Spółka zapewnia wszystkie materiały potrzebne do zwalczania śliskości zimowej, których odpowiednia ilość powinna być zgromadzona przed rozpoczęciem sezonu zimowego. Użyte materiały muszą mieć akceptację Inspektora Wydziału Komunalnego Urzędu Miasta Szczecinek i być dopuszczone do ich używania odpowiednimi aprobatami.

4. Odpowiedzialność za wszelkie szkody powstałe w wyniku prowadzenia robót oraz szkody wynikłe z nieodpowiedniego prowadzenia akcji zimowej ponosi Spółka.
5. Spółka prowadząc roboty nie może doprowadzać do zatykania lub zanieczyszczania instalacji odwadniającej drogi.

5. Dopłaty do działalności Spółki

1. Dopłaty do działalności Spółki realizowane będą w ratach i terminach ustalonych Uchwałą Zgromadzenia Wspólników.
2. Podstawą przekazania miesięcznej kwoty dopłaty będzie protokół odbioru robót będących przedmiotem zarządzenia, stwierdzający prawidłowe i zgodne z określonymi w niniejszym załączniku zasadami i warunkami wykonanie robót.
3. W przypadku nienależytego wykonania określonych w niniejszym załączniku robót Burmistrz Miasta Szczecinek może zażądać zwrotu części dokonanej dopłaty w wysokości:
 - a) za zwłokę w przystąpieniu do odśnieżania lub zwalczania śliskości zimowej w wysokości 300 zł za każdą godzinę zwłoki,
 - b) 0,05 zł. za 1 m² jezdni lub chodnika, nieodśnieżonego zgodnie z warunkami określonymi w pkt. 1.2 niniejszego załącznika,
 - c) 1,00 zł. za 1 m² jezdni lub chodnika, na których nie dokonano likwidacji gołoledzi i śliskości zimowej zgodnie z warunkami określonymi w pkt. 1.2 niniejszego załącznika,
 - d) 0,19 zł za 1 m² nawierzchni jezdni lub chodnika, nieoczyszczonej zgodnie z warunkami określonymi w pkt. 2.2 niniejszego załącznika i przedłożonym harmonogramem rzeczowym, dotyczącym letniego utrzymania ulic, uwzględniającym warunki określone w punkcie w pkt. 2.2,

Ustalenia wysokości zwrotów dokonanych dopłat dokonywane będą na podstawie spisanych przez przedstawiciela Urzędu Miasta w obecności przedstawiciela Spółki protokółów stwierdzających nienależyte wykonanie robót.

4. Określone w niniejszym zarządzeniu wysokości dopłat mogą ulec zwiększeniu w przypadku: wystąpienia zdecydowanie niekorzystnych warunków atmosferycznych, powodujących przekroczenie o 15% ilość godzin prowadzenia czynnej akcji zimowej, tj. 400 godzin odśnieżania i 800 godzin likwidacji śliskości zimowej.

Zwiększenie wysokości dopłat wymagać będzie podjęcia Uchwały Zgromadzenia Wspólników.

5. **Nadzór nad wykonaniem robót** objętych niniejszym zarządzeniem z ramienia Urzędu Miasta Szczecinek pełnić będzie Inspektor Wydziału Komunalnego Bogdan Jojkan.

BURMISTRZ MIASTA

Daniel Rak



Zimowe i letnie utrzymanie - wykaz jezdni ulic miejskich.

Lp.	Nazwa ulicy	Długość km.	Pow. jezdni m ²	Kolejność odśnieżania			zwalczanie gołoledzi		Kolejność zwalczania śliskości		
				I	II	III	piasek	mieszanka	I	II	III
1	1-go Maja	1,909	11 208	1,909				11 208	11 208		
2	3-go Maja	0,133	1 143	0,133				1 143	1 143		
3	Akacyjowa	0,272	1 573		0,272			1 573	1 573		
4	Armii Krajowej	1,189	9 522	1,189				9 522		9 522	
5	Artyleryjska + dojazd do internatu	0,340	2 489		0,340			2 489		2 489	
6	Bartosza Głowackiego I +II	0,174	546			0,174	546				546
7	Boczna	0,832	3 328			0,832	128	3200			3 328
8	Boh. Warszawy	0,430	6 254	0,430			4 095	2 159	6 254		
9	Bolesława Limanowskiego	0,438	2 984	0,438				2 984	2 984		
10	Bolesława Limanowskiego (obok PODIMED)	0,060	210			0,060		210			210
11	Bolesława Limanowskiego wjazd do kina	0,025	150			0,025		150			150
12	Bolesława Prusa	0,850	5 066			0,850	5 066				5 066
13	Brzegowa	0,710	2 840		0,710			2 840			2 840
14	Brzozowa	0,221	1 375			0,221	1 375				1 375
15	Budowlanych	0,431	2 841		0,431			2 841		2 841	
16	Bukowa	1,920	11 339	1,920				11 339	11 339		
17	C. Skłodowskiej	0,242	1 416	0,242				1 416	1 416		
18	Chelmińska	0,387	2 221		0,387			2 221		2 221	
19	Chelmińska (do garaży Wyszyńskiego 88b)	0,035	140			0,035		140			140
20	Chodkiewicza	0,187	1 071		0,187			1 071		1 071	
21	Chojnicka	0,385	2 562		0,385			2 562		2 562	
22	Cicha	0,215	1 075			0,215		1 075			1 075
23	Cieślaka (kotłownia - McDonald)	0,075	750	0,075				750	750		
24	Cisowa	0,409	2 744	0,409			2 744		2 744		
25	Cypriana Kamila Norwida + zatoka	0,560	2 164		0,560			2 164		2 164	
26	Czaplinecka	0,500	5 900		0,500			5 900		5 900	
27	Czarnobór dojazd do posesji 11-19	0,395	1 185			0,395	1 185				1 185
28	Czesława Miłozza	0,370	1 500			0,370		1 500			1 500
29	Czwartaków	0,230	920			0,230	920				920
30	Derdowskiego	0,675	5 194	0,675				5 194	5 194		
31	Derdowskiego łącznik	0,035	64			0,035	64				64
32	Dębowa	0,414	2 616		0,414		2 616			2 616	
33	Dojazd od ul. Turystycznej do dz. nr 32/6 obr. 28	0,480	1 440			0,480	1 440				1 440
34	Dr Genowefy Matusewicz	0,248	1 292		0,248			1 292		1 292	
35	Drahimska	0,137	708		0,137			708		708	
36	Droga do Domu Kolejjarza	0,130	520		0,130			520		520	
37	Droga łącząca ul. Drzymały z ul. Ordona	0,102	510	0,102				510	510		
38	Drogi na HAPIS	0,550	2 715			0,550		2 715			2 715
39	Drogi na JAR	0,900	4 500			0,900		4 500			4 500
40	Drzymały	0,118	655	0,118				655	655		
41	Dworcowa	0,230	6 900	0,230				6 900	6 900		
42	E. Plater	0,302	1 835	0,302				1 835	1 835		
43	Fabryczna	1,018	5 014	1,018				5 014	5 014		
44	Gen. Józefa Wybickiego	0,186	1 062			0,186	1 062				1 062
45	Gen. L. Niedźwiadka-Okulickiego	0,530	3 180		0,530			3 180		3 180	
46	Gen. M. Tokarzewskiego-Karaszewicza	0,365	1 854		0,365			1 854		1 854	
47	Gen. S. Grota-Roweckiego	1,145	5 100		1,145			5 100		5 100	
48	Gen. T. Bora-Komorowskiego	0,228	1 192		0,228			1 192		1 192	
49	Gen. W. Sikorskiego - stara gazownia	0,070	350			0,070		350			350
50	Gen. W. Sikorskiego do KR2 w lewo do garaży	0,350	1 910		0,350			1 910		1 910	
51	Gołębia	0,174	818		0,174		818			818	
52	Gotycka	0,073	357			0,073	357				357
53	Grudziądzka	0,156	994	0,156				994	994		
54	Grunwaldzka	0,416	1 983	0,416				1 983	1 983		
55	Haliny Poświętowskiej	0,387	1 732		0,387			1 732		1 732	
56	Harcerska	0,820	4 983	0,820				4 983	4 983		
57	Harcerska (na działce 20/6 obr.21)	0,520	3 100			0,520		3 100			3 100
58	Harcerska (na działce 27 obr. 21 za OPAK)	0,250	1 250			0,250		1 250			1 250
59	Harcymistrza Aleksandra Kamińskiego	0,282	2 307	0,282				2 307	2 307		
60	Ignacego Łukasiewicza + gruntowa	0,798	4 527	0,458		0,340	1 190	3 337	3 337		1 190
61	J. Kochanowskiego	0,118	660			0,118		660			660
62	Jacka Malczewskiego	0,168	1 832			0,168	1 832				1 832
63	Jagielly Władysława	0,325	1 950	0,325				1 950			1 950
	Jana Pawła II dojazd do ul. Boh. Warszawy 71 od ul.										
64	Szkolnej	0,120	540		0,120			540			540
65	Jaskółcza	0,065	207		0,065		207			207	
66	Jasna	0,143	1 069	0,143				1 069	1 069		
67	Jastrzębia	0,070	457		0,070		457			457	
68	Jesionowa	0,347	2 167		0,347		2 167			2 167	
69	Jeziorna	0,269	1 436	0,269				1 436	1 436		
70	Jodłowa	0,219	1 351		0,219		1 351			1 351	
71	Juliana Ordona	0,898	6 586	0,898				6 586	6 586		
	Juliana Ordona pomiędzy 15 a 16 do garaży i										
72	budynku ul. Boh. Warszawy 48	0,064	440			0,064	440				440
73	Juliana Tuwima	0,384	2 204		0,384		1 000	1 204		1 204	1 000
74	Junacka	0,151	702		0,151			702		702	
75	Kamienna	0,220	1 320	0,220				1 320	1 320		
76	Kanałowa	0,077	431		0,077			431		431	

77	Kardynała Stefana Wyszyńskiego - wzdłuż posesji 3-11 do Mariacka 4	0,158	1 980		0,158	1 980			1 980
78	Kardynała Stefana Wyszyńskiego - wzdłuż posesji 27-35 i do E. Plater 23-17	0,090	400		0,090		400		400
79	Kardynała Stefana Wyszyńskiego - wzdłuż posesji 39-53 i do 55	0,160	960		0,160		960		960
80	Karlińska	0,654	4 578	0,654			4 578	4 578	
81	Karlińska (Karlińska -do Białogardzkiej)	0,150	912	0,150			912	912	
82	Karlińska (S.M)	0,150	1 200	0,150			1 200	1 200	
83	Kasztanowa	0,274	1 650	0,274		1 650			1 650
84	Kaszubska ciąg pieszo jezdny (dz. nr 313, obr.08)	0,060	313	0,060			313		313
85	Kaszubska + os. Kaszubska	1,067	7 702		1,067		7 702		7 702
86	Kilińskiego	0,157	1 107	0,157			1 107		1 107
87	Kisielewskiego Stefana	0,084	504	0,084			504	504	
88	Klasztorna	0,450	2 610	0,450			2 610	2 610	
89	Klonowa	0,516	2 916	0,516		2 916			2 916
90	Kolejowa	0,445	4 450		0,445		4 450		4 450
91	Kołobrzaska - osiedle SM "Porozumienie"	1,350	7 400	1,350			7 400		7 400
92	Konopnickiej Marii	0,043	346		0,043	346			346
93	Kopernika (przy byłym miasteczku ruchu)	0,112	670	0,112		670		670	
94	Kopernika Mikołaja	0,637	3 796	0,637			3 796	3 796	
95	Kosińskiego	0,355	2 130	0,355			2 130	2 130	
96	Koszalińska + Bugno (SSE)	1,548	15 071		1,548		15 071		15 071
97	Koszalińska do PUP	0,130	650	0,130			650		650
98	Koszalińska Oś.	0,536	5 967		0,536		5 967		5 967
99	Kościuszki (wjazd pomiędzy 2 a 3 do ul. Myśliwskiej)	0,274	1 644		0,274	1 644			1 644
100	Kościuszki 48, 48a	0,024	336		0,024	336			336
101	Kościuszki -Orłona (obok budynku nr 16)	0,090	450		0,090		450		450
102	Krajobrazowa	0,130	520		0,130		520		520
103	Krakowska	0,270	1 573	0,270			1 573	1 573	
104	Kreta	0,105	541	0,105			541		541
105	Królowej Jadwigi	0,227	1 373	0,227			1 373		1 373
106	Krucza	0,079	275	0,079		275			275
107	Krzysztofa Kamila Baczyńskiego	0,521	3 532	0,521			3 532		3 532
108	Ks. Elżbiety	0,144	486	0,144			486		486
109	Kukułcza	0,388	2 021	0,388		2 021			2 021
110	Kwiatowa	0,850	5 100	0,850			5 100	5 100	
111	Lelewela	0,233	1 258	0,233			1 258	1 258	
112	Leśna	4,000	12 000		4,000	12 000			12 000
113	Leśna (dojazd do posesji 8 i 10)	0,240	960		0,240		960		960
114	Letniskowa	0,200	1 000		0,200		1 000		1 000
115	Lwowska	0,420	2 575	0,420			2 575	2 575	
116	Łącznik Kopernika-Reja	0,150	1 054	0,150			1 054	1 054	
117	Łowiecka (boczna)	0,040	160		0,040		160		160
118	Łódzka H+I + przy osiedlu RDLP	0,613	3 739	0,613		3 739			3 739
119	M. Reja	0,188	1 080	0,188			1 080	1 080	
120	Malborska	0,303	1 811	0,303			1 811		1 811
121	Malinowa	0,674	2 278		0,674	2 278			2 278
122	Mariacka	0,190	929	0,190			929		929
123	Marii Dąbrowskiej	0,177	699		0,177		699		699
124	Marszałka Józefa Piłsudskiego	0,682	5 696	0,682			5 696	5 696	
125	Matejki Jana	0,473	2 381	0,473			2 381		2 381
126	Mazurska	0,075	380	0,075		380			380
127	Mestwina	0,292	2 031	0,292			2 031		2 031
128	Mickiewicza Adama	0,714	5 355	0,714			5 355	5 355	
129	Mierosławskiego	0,222	1 990	0,222			1 990	1 990	
130	Mierosławskiego dojazd do Jeziornej dz. nr 363/33 obr. 8	0,280	1 400		0,280		1 400		1 400
131	Mierosławskiego dojazd do Przedszkola	0,165	820		0,165		820		820
132	Miła	0,599	2 569	0,599			2 569	2 569	
133	Miodowa	2,193	6 780		2,193	6 780			6 780
134	Młynarska	0,091	510		0,091		510		510
135	Młyńska	0,103	436		0,103		436		436
136	Moniuszki Stanisława	0,190	1 224	0,190			1 224		1 224
137	Myśliwska	0,476	3 303	0,476			3 303	3 303	
138	Niecała	0,215	1 100	0,215			1 100		1 100
139	Nowa	0,116	586	0,116			586		586
140	Obrońców Westerplatte	0,504	2 529	0,504			2 529		2 529
141	Ogrodowa	0,225	1 141	0,225		1 141			1 141
142	Orla	0,156	832	0,156		832			832
143	Orzechowa	0,222	1 388	0,222		1 388			1 388
144	P. Skargi	0,103	515	0,103			515		515
145	Park dojazd do dziedzina Zamku	0,160	2 000	0,160			2 000		2 000
146	Parkowa	0,117	586	0,117			586	586	
147	Pętla autobusowa Staszica	0,050	360	0,050		360		360	
148	Pińska (rejon GDDKiA + dojazd do mogilnika)	0,493	5 136		0,493		5 136		5 136
149	Pińska (za firmą KONSTAL)	0,600	3 000		0,600		3 000		3 000
150	Pl. Młyński	0,102	532	0,102			532		532
151	Pl. Sowińskiego	0,060	1 000	0,060			1 000		1 000
152	Pl. Wazów	0,050	1 200	0,050		1 200			1 200
153	Pl. Wolności	0,100	4 331	0,100		4 331		4 331	
154	Plac Zesłańców Sybiru	0,050	250	0,050		250			250
155	Podgórną	0,188	1 913		0,188	1 913			1 913
156	Podwale	0,124	689	0,124		689			689
157	Polna	1,806	12 327	1,806			12 327	12 327	
158	Polna bloki ZGM TBS	0,200	1 000	0,200			1 000		1 000
159	Polna (dojazd do posesji 17 i 17a)	0,035	125		0,035		125		125

160	Pomorska	0,506	2 530		0,506		2 530		2 530		
161	Poniatowskiego	0,268	2 117	0,268			2 117	2 117			
162	Powstańców Wlkp.	0,225	1 866	0,225			1 866	1 866			
163	Poznańska	0,385	1 890			0,385	1 890			1 890	
164	Profesora Władysława Szafera	0,416	3 864	0,416			3 864	3 864			
165	Profesora Władysława Szafera - dojazd do bud ZGM TBS - nowy odcinek (dz. 3/3 obr 13)	0,120	720		0,120		720			720	
166	Przemysłowa	0,285	2 352	0,285			2 352	2 352			
167	Przemysłowa od Biedronki do ul. Wacława IV	0,160	960		0,160		960			960	
168	Przemysłowa wjazd do hali	0,115	690		0,115		690			690	
169	Przytulna	0,320	1 100		0,320		1 100			1 100	
170	Pułaskiego	0,291	1 873	0,291			1 873		1 873		
171	Radosna	0,370	1 500	0,370		1 500			1 500		
172	Rybacka	0,953	3 858	0,953			3 858		3 858		
173	Rzeczna	0,180	990		0,180		990			990	
174	Rzemieśnicza	0,222	1 875	0,222			1 875	1 875			
175	Sadowa	0,139	729	0,139			729		729		
176	Sienkiewicza	0,336	1 712	0,336			1 712		1 712		
177	Skowronkowa	0,222	666	0,222		666				666	
178	Śloneczna	0,220	1 296	0,220			1 296		1 296		
179	Śłowackiego Juliusza	0,049	209		0,049	209				209	
180	Słowicza	0,264	1 227	0,264			1 227		1 227		
181	Słupska	0,180	1 167	0,180		1 167			1 167		
182	Sosnowa	2,159	7 529		2,159	7 529				7 529	
183	Sowia	0,331	2 272	0,331		2 272			2 272		
184	Sójcza	0,640	3 200	0,640		3 200			3 200		
185	Spacerowa	0,600	3 000		0,600	3 000				3 000	
186	Spółdzielcza	0,240	996	0,240			996		996		
187	Stanisława Wyspiańskiego	0,500	1 446	0,500			1 446		1 446		
188	Strażacka	0,084	718	0,084			718		718		
189	Strefowa	1,575	11 025	1,575			11 025	11 025			
190	Szarych Szeregów	0,366	1 607		0,366	382	1 225			1 607	
191	Szczecińska	0,350	2 800	0,350			2 800	2 800			
192	Szczecińska do garaży	0,150	600		0,150		600			600	
193	Szczecińska do wieży Bismarka	0,185	740		0,185	740				740	
194	Szczecińska dojazd do posesji 41 a i b	0,042	160		0,042		160			160	
195	Szewska	0,060	342		0,060	342				342	
196	Szkolna	0,494	2 779	0,494			2 779		2 779		
197	Szymanowskiego Karola	0,270	1 481	0,270			1 481		1 481		
198	Ścieżka rowerowa MARCELIN	1,200	3 000	1,200		3 000			3 000		
199	T. Zana	0,184	944		0,184		944			944	
200	Toruńska	0,299	1 410	0,299			1 410		1 410		
201	Traugutta	0,155	787	0,155			787		787		
202	Turystyczna	1,700	5 950	1,700		3 660	2 290		5 950		
203	Turystyczna/Skowronkowa, dojazd do Brzostowa	2,340	7 020		2,340	7 020				7 020	
204	Wacława IV	0,134	670	0,134		670		670			
205	Warmińska	0,076	410	0,076			410		410		
206	Warszawska	0,508	2 522	0,508			2 522	2 522			
207	Waryńskiego	0,874	9 800	0,874			9 800	9 800			
208	Wczasowa	0,210	1 050		0,210		1 050			1 050	
209	Wiatraczna	0,741	4 446	0,741			4 446		4 446		
210	Wiejska	0,543	2 824	0,543			2 824		2 824		
211	Wierzbowa	2,446	7 841		2,446	7 841				7 841	
212	Wilczkowska	0,220	1 100		0,220		1 100			1 100	
213	Wileńska	0,193	1 191	0,193			1 191		1 191		
214	Winniczna	0,751	4 345	0,751			4 345	4 345			
215	Wiśniowa	0,431	2 522	0,431			2 522	2 522			
216	Wiśniowa - do garaży	0,080	360		0,080	360				360	
217	Wiśniowa za Fachmanem	0,070	350		0,070	350				350	
218	Wiśniowa za Sano	0,132	790		0,132		790			790	
219	Witolda	0,125	763	0,125			763		763		
220	Witolda Piłcockiego	0,295	1 891	0,295			1 891	1 891			
221	Władysława Bartoszewskiego	0,272	3 644	0,272		3 644		3 644			
222	Wodociągowa	1,707	7 800		1,707		7 800		7 800		
223	Wodociągowa (wzdłuż budynków nr 5 i 8)	0,210	1 050		0,210		1 050			1 050	
224	Wodociągowa dz. 118 obr. 13 przy byłej piekarni, dz. 397/2 obr.13 i dz. 4011 obr. 13	0,290	2 086		0,290	2 086				2 086	
225	Wojaka Polskiego	0,139	864	0,139			864	864			
226	Wypoczynkowa	0,930	4 650	0,930			4 650		4 650		
227	Wyścigowa	0,170	948	0,170			948		948		
228	Zamkowa	0,126	723	0,126			723		723		
229	Zaułek	0,242	1 323		0,242	1 323				1 323	
230	Zawiszy	0,150	887	0,150			887		887		
231	Zielona	0,608	3 590	0,608			3 590	3 590			
232	Ziemowita	0,359	2 100	0,359		2 100			2 100		
233	Zeglarska	1,830	11 394	1,830			11 394		11 394		
234	Zeglarska ciąg pieszo - jezdny	0,711	4 070	0,711		4 070			4 070		
235	Zeglarska dojazd do posesji 61 i 69	0,200	800		0,200	800				800	
236	Zurawia	0,248	1 777	0,248		1 777			1 777		
	Razem	97,71	558 229	29,68	37,67	30,36	144 130	414 099	204 838	186 602	166 789

Burmistrz Miasta

Daniel Rak

Wykaz odcinków chodników i parkingów przy drogach miejskich
na których utrzymanie czystości należy do Miasta Szczecinek
/zgodnie z Ustawą o utrzymaniu czystości i porządku w gminach/


Lp	Nazwa ulicy	Długość	Powierzch.	Strona	Uwagi:
		mb	m2		
1	1-go Maja	350	875	P	od ul. Zielonej do ul. Narutowicza
		350	1160	L	od ul. Zielonej do ul. Narutowicza
		20	40	L	od skrzyż. z ul. Zieloną do posesji Nr 48A
		40	80	P	przy posesji Nr 45
		300	592		Droga przy WZ Eurokopert
2	3-go Maja	118	236	P	Strona przy parku
		70	350	P	Zatoka parkingowa
		118	236	L	po stronie kościoła
3	Armii Krajowej	1362	2375	L+P	obie strony
4	Armii Krajowej - schody	15	45		Dojście do placu zabaw od budynku nr 71
5	Armii Krajowej - zatoki parkingowe	253	632	L+P	Zatoki parkingowe
6	Artyleryjska	93	147	L+P	chodniki przy skrzyżowaniu z ul. Armii Krajowej oraz przy posesji nr 3a
7	Baczyńskiego	1030	2950	L+P	cała ulica
8	Bagienna	250	375		przeście od Wyszyńskiego do targowiska
9	Budowlanych	464	2320	P+L	Zatoki parkingowe
		460	700	P	od ul. Karlińskiej/Polnej do ul. Karlińskiej
10	Bukowa	600	900	L	odc. Waryńskiego - Cisowa
		310	465	P	od łuku do wjazdu do f. ACAR
11	Boczna	433	866	P+L	od posesji nr 4 do końca ulicy
12	Chełmińska	90	450		przeście (+ schody) pomiędzy Starostwem i SzSM do ul. Chełmińskiej
13	Chełmińska - schody	14	54		schody w ciągu przejścia pomiędzy ul. Warszawską 1-3, a ul. Chełmińską 24 a-f
14	Chodkiewicza	160	247	L	od posesji nr 4 do posesji nr 22
15	Chojnicka	100	150	L	przy SCHIUZ
16	Ciąg pieszo-rowerowy Kościuszki - Kołobrzaska	786	1967		przy kościele pw. Św. Rozalii - do parkingu przy Polnej
17	Ciąg pieszy ul. Kukułcza	36	171		przy boisku
18	Cieślaka	120	240	P+L	chodniki przy drodze do McDonalds
19	Cisowa	400	914	P+L	cała - obie strony
20	Cypriana Kamila Norwida	305	667	P+L	chodnik przy zatoce autobusowej i placu zabaw + zatoka parkingowa
21	Derdowskiego	300	450	L	Derdowskiego - Malborska
22	Drahimska	133	160	P	Przy posesji od 2 do 12
23	Drzymały	116	261	P+L	obie strony
24	Dworcowa	352	956	P+L	obie strony
25	Emilii Plater	130	320	L	przy parkingu
26	Fabryczna	608	924	L+P	cała ulica
27	gen. S.Grota - Roweckiego	130	325	L+P	od ul. Karlińskiej
28	Grudziądzka	140	211	L+P	cała
29	Grunwaldzka	70	140	P	Kościuszki - Malborska
		80	200	P	wzdłuż kościoła działka nr 90/37
		45	67,5	P	od ul. Jagiełły do kościoła
30	Gołębia	174	220		cała
31	Haliny Poświatowskiej	93	186	P+L	przy placu zabaw
32	Harcerska	100	150	P	Przy RSOP
33	Jagiełły	320	1568	L+P	cała
34	Jaskółcza	65	171		cała
35	Jastrzębia	70	13		cała
36	Jeziorna	130	300	P+L	Ordona-Kościuszki
		65	100	P+L	od ul. Ordona
37	Junacka	50	75	L	przy parkingu
38	Kamienna	100	200	L	od Chełmińskiej do Ar. Krajowej
		60	150	L	od Kamienna 2 do Kochanowskiego
		87	156	L	ul. Wyszyńskiego 39-53, przy placu zabaw + schody
39	Kardynała Stefana Wyszyńskiego	154	400		ul. Wyszyńskiego 14,16,18 + schody
		24	120		przeście pomiędzy posesjami 18 i 22
		65	170		przy posesji 10a-b
		152	228	P	odc. od ul. Kośc. do przychodni
40	Karlińska	654	2239	L+P	cała ulica
		100	230		nowa ścieżka rowerowa
41	Kaszubska- odc. Narutowicza-Tory	830	1628	L+P	od ul. Narutowicza do PKP Czyże
42	Kaszubska	261	608		nowa ścieżka rowerowa
43	Kilińskiego	30	45		od Kościuszki do wjazdu do przych.
44	Klasztorna	495	990	L+P	Cała ulica
45	Klonowa	164	246	L	1 wjazd od Bukowej (licząc od ul. Waryńskiego)
46	Kołobrzaska	300	900	P	chodnik + ścieżka rower. od baru do ul. Kołobrz.
47	Kołobrzaska - Polna	70	125		odc. zatoka Polna do ul. Kołobrz.
		40	125		przy skrzyż. z ul. Koszalińską
48	Kołobrzaska -osiedle	600	900		chodniki - osiedle "Kołobrzaska" przekazane od sierpień 2006
		570	1743	P+L	Stowiańska - NETTO
49	Kopernika	340	780	L	od ul. Kopernika do kotłowni

50	Kosińskiego	335	536	P	Kościuszki - Polna
		341	614	L	Kościuszki - Polna
51	Krakowska	165	495	L+P	cała
52	Krucza	79	3		cała
53	Kwiatowa	150	300	L	od strony A.Krajowej do zabudowań
54	Kukułcza	352	142		cała
55	Limanowskiego	250	750	L+P	Mickiewicza-Rzemieśnicza
		340	610	L	odc. Rzemieśnicza - Kamińskiego
		140	196	P	od Nr 20 do Kamińskiego
		85	2550		parking przy pl. Kamińskiego
56	Lwowska	90	180	P	od ul. Jagiełły (przy bud. 24a-b) dz. Nr 34/43 obr 7
57	Łódzka	193	513	P+L	chodniki przy osiedlu RDLP + parking
58	Łukasiewicza	300	600	L	od Chem.Mark. - do Piłskiej
		456	1344		ścieżka rowerowa - cała
59	M. Reja	140	440	L+P	cała
60	Mariacka	175	442	L+P	cała
61	Mickiewicza	675	1350	P	Od ul. Piłsudskiego do Limanowskiego
62	Mierosławskiego	256	896	P	od Koszalińskiej do Kościuszki
63	Myśliwska	33	50	P	od skrz. z Polną do pocz. bud 11a-b
		110	165	P	od skl. papier. i garazy do skrzyż. z Koszalińską
		102	153	L	od skrz. z Polną do zjazdu do Hurtowni.
		74	185	L	przy posesji ul. Koszalińska 50
64	Narutowicza	27	40		dojście do posesji ul. Wodociągowa 6A
65	Obrońców Westerplatte	350	700	P	cała
66	Ordon	390	830	L	Przy parku Parkowa-3-go Maja
		480	960	P	Drzymały-Jeziorna
67	Orla	156	248		cała
68	Osiedle Koszalińska	1021	2378	L+P	cała
69	Parking - zaplecze SzOK		1450		cała powierzchnia parkingu
70	Parking E. Plater		1050		parking + droga dojazd.
71	Parking przy ul. Lipowej		600	L	skrzyż. z ul. Jana Pawła II
72	Parking przy UM		1500		cała powierzchnia parkingu
73	Parking przy Urzędzie Skarbowym		1800		parking gruntowy
74	Parking przy ul. Jana Pawła II		2437		parking gruntowy przy toalecie
75	Parkingi oś. Koszalińska		2140		parkingi utwardzone
76	Parking ul. Cieślaka		2000		przy targowisku
77	Parking ul. Karlińska		900		przy przychodni
78	Parking ul. Kisielewskiego		1650		parking utwardzony przy ul. Jana Pawła II do budynków
79	Parking ul. Lipowa		310		Lipowa - Wodociągowa przy sklepie
80	Parking ul. Myśliwskiej		190		przy posesji ul. Koszalińska 50
81	Parking ul. Słowiańska		1500		na terenie JAR
82	Parking ul. Junacka + chodniki		847		parking utwardzony + chodniki
83	Parking ul. Waryńskiego/Bukowa		6526		parking utwardzony
84	Parking przy ul. Słowiańskiej 31		200		parking utwardzony przy sklepie
85	Parkingi ul. Zamkowa		1800		parking gruntowy
			200	L	Zamkowa przy Ordon
			90	P	przy skrzyż. z Piotra Skargi
			100	P	przy ul. dojazd. do Markiza
86	Piłsudskiego	646	1197	L	Mickiewicza -Warcisława IV
		233	310	P	Szczecińska -Toruńska
		21	63	P	pl. Wazów-od przejścia dla piesz. do zjazdu na OSiR
		430	822		ścieżka rowerowa - cała
87	Plac Sowińskiego	94	472		jezdnia, odc rondo - Sadowa
88	Plac Wazów	100	873		jezdnia +chodnik
89	Plac Zesłańców Sybiru	80	684		chodniki + parkingi
90	Podwałe, Ogrodowa, Kisielewskiego		8390		zespół parkingów i chodniki
91	Polna	2900	7464	P+L	Parking Polna + chodniki wzdłuż ulicy
92	Poniatowskiego	132	583	L+P	cała
93	Powst. Wielkopolskich	86	258	P	Odc Pl. Sowińskiego - Wojska Ppolskiego
94	Przejście przy SP1	150	592		Klasztorna - Warcisława IV
95	Przemysłowa	190	380	P	od Warszawskiej do posesji Nr 8
		115	230	L	przy przedszk. oraz od 1 do Wiśniowej
96	Toruńska	45	63	L+P	wjazd od ul. Gdańskiej
97	Turystyczna	440	1023	L+P	cała
98	Rzemieśnicza	44	132		przy stołach do handlu
		478	1051		ścieżka rowerowa - cała
99	Stoneczna - schody	30	60		+ utrzymanie żywopłtu
100	Słowicza	264	18		cała
101	Słowiańska (JAR)	257	500		przy budynku nr 4, 6, 8, 10 (działka 1/139 obr. 20)
102	Sowia wraz z parkingiem	331	460		cała
103	Sójcza	268	316		cała
104	Spółdzielcza	148	300	L	od ul. Poniatowskiego (73 m) i 75 m przed Moniuszki
105	Strefowa	1217	3022		ścieżka rowerowa - cała
106	Szafera	969	2737	L+P	Cała ulica
107	Szarych Szeregów	190	380	P	Cała ulica
108	Szczecińska	424	1163	L+P	Prawa s. od ronda do pos. nr 4, lewa s. od ronda do pos. nr 5 i od pos. nr 21 do ul. Gdańskiej
		625	1820	L+P	przy szkole, przy parking i chodn do Jana Pawła II
109	Szkolna + ciąg pieszo jezdny	30	290		parking
110	Ścieżka do Oś. MarceLin	665	1993		cała ścieżka
111	Warcisława IV	134	290	P	odc Sikorskiego-PKP
112	Warszawska	122	185	L	od ul. Przemysłowej do posesji nr 8
		130	200	L	od Chełmińskiej do M.C. Skłodowskiej
		35	105	P	przy posesji 10

113	Waryńskiego	60	120	L+P	droga wjazdowa do SSE od ul. Waryńskiego
114	Wiatraczna	803	4700	L+P	ciąg pieszo rowerowy + chodnik do 1-go Maja
115	Wileńska	40	80	P	od Nr 3 do Nr 9
116	Winniczna	270	540	P	Od Lipowej do starej Winnicznej
117	Witolda Pileckiego	100	150	L	od ul. Wyszynskiego do posesji Nr 16
118	Wodociągowa	200	400	P	odc. Lipowa - Szafera
		200	300	L+P	przy jezdni o naw bruk.
		65	162	L	wjazd od ul. Lipowej
119	Woj. Polskiego	131	200	P	po stronie kościoła
120	Zamkowa	130	900	P	prawa strona
121	Zaulek (chodnik +parking+c.pr)	110	546	P	Chodnik przy działkach (od Zielonej)+parking + c.pr do Szkolnej
122	Zielona	405	820	P+L	P-odc. od Sklepu do ul. Zaulek L-przy pl zabaw, L-od 1-go Maja do Nr 14, P-od 1-go Maja do Nr 15
123	Żeglarska	100	254	L	od Trzesieckiej
124	Żurawia	248	485		cała
Razem		39 064	132 028		

Burmistrz Miasta

Daniel Rak



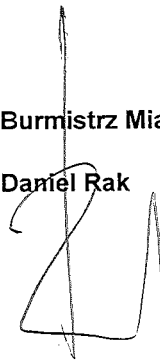
Wykaz odcinków chodników przy ulicach powiatowych na których utrzymanie czystości należy do Miasta Szczecinek

LP	Chodniki przy ulicach	Długość	Powierzch.	Strona	Uwagi:
		mb	m2		
1.	Warcisława IV	98	509	L	przy placu Ześlańców Sybiru
		10	30	L	przystanek Nr 1303Z/08P (Warcisława IV/Klasztorna)
		10	30	L	przystanek Nr 1303Z/10P (Warcisława IV/ Mała Poczta)
		10	40	P	przystanek Nr 1303Z/09L (Warcisława IV/Wiśniowa)
		10	40	P	przystanek Nr 1303Z/07L (Warcisława IV/SzSM)
2.	Bugno	10	25	P	przystanek Nr 1274/11L (Bugno /Pełta)
		10	25	L	przystanek Nr 1274/12P (Bugno /Telzas)
		10	25	L	przystanek Nr 1274/14P (Bugno /Elda Elektra)
		10	25	P	przystanek Nr 1274/15L (Bugno /Elda Elektra)
		10	25	P	przystanek Nr 1274/13L (Bugno /Telzas)
3.	Jana Pawła II	15	40	L	przystanek Nr 1315Z/10P (Jana Pawła II/Boh. Warszawy)
		10	40	L	przystanek Nr 1315Z/12P (Jana Pawła II/1 Maja)
		10	40	P	przystanek Nr 1315Z/19L (Jana Pawła II/Szafera)
		10	40	P	przystanek Nr 1315Z/15L (Jana Pawła II/Podwale)
4.	Koszalińska	25	100	L	przystanek Nr 1274/18P (Koszalińska/osiedle)
		10	40	L	przystanek Nr 1274/16P (Koszalińska/Wiadukt II)
		10	30	P	przystanek Nr 1274/17L (Koszalińska/Wiadukt I)
		10	50	P	przystanek Nr 1274/19L (Koszalińska/Wiatraczna)
		340	692		nowa ścieżka rowerowa
		120	180	L	przy Tesco
5.	Kościszki	1955	4330	L	ścieżka rowerowa-od ciekłu do ul. Trzesieckiej
		658	1695		nowa ścieżka rowerowa
		40	140	P	przy ul. Mierosławskiego
		10	23	L	przystanek Nr 1315Z/06P (Kościszki/Kosińskiego II)
		10	50	L	przystanek Nr 1315Z/08P (Kościszki/Szpital II)
		10	30	P	przystanek Nr 1315Z/11L (Kościszki/Szpital I)
		10	30	P	przystanek Nr 1315Z/13L (Kościszki/Jeziorna)
		10	25	L	przystanek Nr 1315Z/04 P (Kościszki/Puławskiego II)
		10	25	P	przystanek Nr 1315Z/07L (Kościszki/Puławskiego I)
		10	25	P	przystanek Nr 1315Z/09L (Kościszki/Kosińskiego I)
6.	Lipowa	50	125	L	przy parkingu
		50	150	P	przy pawilonach
		34	170	L	od posesji 52 do 58
		55	170	L	przy placu od ul. Wodociągowej
		40	100	P	przy posesji 5-7
		10	30	P	przystanek Nr 1303Z/01L (Lipowa przy posesji nr 53)
		10	30	L	przystanek Nr 1303Z/02P (Lipowa przy posesji nr 44A)
7.	Stanisława Staszica	10	25	L	przystanek Nr 1297Z/04P(Staszica/szkoła)
		10	25	L	przystanek Nr 1297Z/02P(Staszica/Różana II)
		10	25	P	przystanek Nr 1297Z/01L(Staszica/Różana I)
		10	30	P	przystanek Nr 1297Z/03L(Staszica/Wilczkowska)
8.	Trzesiecka	15	50	L	przystanek Nr 1315Z/02P(Trzesiecka/Sójcza II)
		20	60	P	przystanek Nr 1315Z/01L(Trzesiecka/Pełta)
		10	30	P	przystanek Nr 1315Z/03L(Trzesiecka/Sójcza I)
9.	Waryńskiego	10	30	P	przystanek Nr 1294Z/01L (Waryńskiego/Pilska I)
		545	1304		nowa ścieżka rowerowa

		10	25	L	przystanek Nr 1294Z/02P (Waryńskiego/Pilska II)
		10	25	P	przystanek Nr 1294Z/03L (Waryńskiego/Spedycja)
		10	25	L	przystanek Nr 1294Z/03L (Waryńskiego/zatoka Kronospan)
10.	Kardynała Stefana Wyszyńskiego	145	710	L	odc. Bagienna -Powst Wkp.
		40	280	P	przy kinie "Wolność"
		10	50	L	przystanek Nr 1303Z/04P (Wyszyńskiego/Powstańców Wkp.)
		10	40	L	przystanek Nr 1303Z/06P (Wyszyńskiego/Witolda Pileckiego)
		10	50	P	przystanek Nr 1303Z/05L (Wyszyńskiego/Plac Winniczny)
		15	50	P	przystanek Nr 1303Z/03L (Wyszyńskiego/Lipowa)
Razem		4 620	12 008		

Burmistrz Miasta

Daniel Rak



Wykaz pasów zieleni
przy drogach miejskich

L.P	Nazwa ulicy	Powierzchnia	Strona	Uwagi:
		m2		
1	1-go Maja	3 321	L+P	cała ulica
2	Warcisława IV - deptak	844	L+P	cała ulica
3	3-go Maja	210	L+P	cała ulica
4	Akacyjowa	500	L+P	cała ulica
5	Armii Krajowej	9 257	L+P	cała ulica od Wyszyńskiego do Kwiatowej
6	Bagienna	500	L+P	przy chodniku
7	Witolda Pileckiego	370	L+P	cała ulica
8	Boczna	3 900	L+P	cała ulica
9	Bolesława Limanowskiego	1 200	L+P	cała ulica
10	Bolesława Prusa	2 622	L+P	cała ulica
11	Brzegowa	740	L+P	cała ulica do końca zabudowań
12	Brzozowa	291	L+P	paszy zieleni
13	Budowlanych	800	L+P	cała ulica
14	Bukowa	3 391	L+P	paszy zieleni
15	Chelmińska	407	L+P	od Kamiennej do Chodkiewicza
16	Chodkiewicza	303	L+P	cała ulica
17	Chojnicka	945	L+P	cała ulica
18	Cicha	430	L+P	cała ulica
19	Cisowa	800	L+P	cała ulica
20	Cypriana Kamila Norwida	3 250	L+P	cała ulica
21	Czaplinecka	896	L+P	cała ulica
22	Czwartaków	460	L+P	cała ulica
23	Derdowskiego	500	L+P	cała ulica
24	Dębowa	340	L+P	paszy zieleni
25	Drahimska	302	L+P	cała ulica
26	Droga leśna nr 8 (od ul. Żeglarskiej ul. Wilczkowskiej) do	7 664	L+P	cała droga
27	Dworcowa	354	L	przy budynku nr 6 i skrzyżowaniu z ul. Warcisława IV
		415	L+P	cała ulica
28	Emilii Plater	200		parking
29	Fabryczna	8 420	L+P	cała ulica
30	Gdańska	320		przy nowej ścieżce rowerowej
31	gen. L. Niedźwiadka-Okulickiego	2 461	L+P	cała ulica
32	gen. M. Tokarzewskiego-Karaszewicza	1 650	L+P	cała ulica
33	gen. S. Grot-Roweckiego	4 649	L+P	cała ulica
34	Gen. T. Bora-Komorowskiego	835	L+P	cała ulica
35	Gen. W. Sikorskiego	500	L+P	cała ulica
36	Golebia	465	L+P	cała ulica
37	Grudziądzka	258	L+P	cała ulica
38	Grunwaldzka	851	L+P	cała ulica
39	Haliny Poświatowskiej	722	L+P	cała ulica
40	Harcerska	4 070	L+P	cała ulica
41	Harcymistrza Aleksandra Kamińskiego	800	L+P	cała ulica
42	Ignacego Łukasiewicza	1 900	L+P	cała ulica
43	Jagiello	650	L+P	cała ulica
44	Jaskółcza	499	L+P	cała ulica
45	Jasna	300	P	cała ulica
46	Jastrzębia	276	L+P	cała ulica
47	Jesionowa	225	L+P	cała ulica
48	Jeziorna	302	P	od Kościuszki do Koszalińskiej
49	J. Kochanowskiego	332	L+P	cała ulica
50	Jodłowa	354	L+P	paszy zieleni
51	Juliana Ordona	1 974	L+P	cała ulica
52	Juliana Tuwima	520	L+P	cała ulica
		730	L+P	cała ulica
53	Kamienna	100		droga wewnętrzna przy posesjach nr 5 i 7 i ul. Chelmińska 1
54	Kanałowa	290	L+P	cała ulica
		7 343	L+P	cała ulica + dojazd do S. M.
55	Kartńska	267		przy nowej ścieżce rowerowej
56	Kasztanowa	385	L+P	paszy zieleni
		5 058	L+P	cała ulica + osiedle
57	Kaszubska	1 007		przy nowej ścieżce rowerowej
58	Klasztorna	1 000	L+P	cała ulica
59	Klonowa	602	L+P	paszy zieleni
60	Kolejowa	680	L+P	cała ulica
		2 700	L+P	cała ulica drogi osiedlowe
61	Kolobrzaska	535	L+P	przy nowej ścieżce rowerowej
62	Kopemika	2 353	L+P	cała ulica
63	Kosińskiego	2 942	L+P	cała ulica
64	Kościuszki	1 218	L+P	przy nowej ścieżce rowerowej
65	Koszalińska (PZD)	651	L+P	przy nowej ścieżce rowerowej
66	Koszalińska osiedle	3 200	L+P	cała ulica drogi osiedlowe
67	Krakowska	1 039	L+P	cała ulica
68	Kr. Jadwigi	328	L+P	cała ulica
69	Krucza	203	L+P	cała ulica
70	Krzysztofa Kamila Baczyńskiego	1 475	L+P	cała ulica
71	Ks. Elżbiety	100	skwer	
72	Kukulcza	592	L+P	cała ulica
73	Kwiatowa	3 657	L+P	cała ulica
74	Leśna	5 000	L+P	cała ulica

75	Lwowska	200	P	cała ulica
76	Lukasiewiczza	1 370	L+P	cała ścieżka rowerowa
77	Łódzka I i II	1 589	L+P	cała ulica + osiedle RDLP
78	Mariacka	528	L+P	cała ulica
79	Marii Dąbrowskiej	266	L+P	cała ulica
		5 890	L+P	cała ulica
80	Marszałka Józefa Piłsudskiego	1 182	L+P	przy nowej ścieżce rowerowej
81	Matejki	860	L+P	cała ulica
82	Mickiewicza	2 980	L+P	cała ulica
83	Mierosławskiego	600	L+P	cała ulica
84	Miła	1 200	L+P	cała ulica
85	Miodowa	1 278	L+P	cała ulica
86	M. Konopnickiej	134		parking
87	M. Reja	250	L+P	cała ulica
88	Myśliwska	756	L+P	cała ulica
89	Obrońców Westerplatte	2 860	L+P	cała ulica
90	Orła	417	L+P	cała ulica
91	Orzechowa	330		paszy zieleni
92	Pilska	740		przy nowej ścieżce rowerowej
93	Pl. Młyński	66		
94	Pl. Sowińskiego	150		dookoła ronda
95	Pl. Wazów	320		dookoła ronda
96	Podwale, Ogrodowa, Jana Pawła, Kisielewskiego	2 629		Kompleksy parkingów
97	Polna	6 200	L+P	cała ulica + zieleni przy parkingu
98	Poniatowskiego	845	L+P	cała ulica
99	Powstańców Wlkp.	125	L+P	cała ulica
100	Poznańska	773	L+P	cała ulica
101	Profesora Władysława Szafera	3 720	L+P	cała ulica + 100 mb. krzewów
102	Przemysłowa	440	L+P	cała ulica
103	Przytulna	730	L+P	cała ulica
104	P. Skargi	62	L+P	cała ulica
105	Putaskiego	556	L+P	cała ulica
106	Rzeczna	280	P	cała ulica
		127	L+P	cała ulica
107	Rzemieślnicza	506		przy nowej ścieżce rowerowej
108	Rybacka	3 000	L+P	paszy zieleni
109	Sadowa	113	L	cała ulica
110	Słoneczna	678	L+P	cała ulica + zieleni przy schodach
111	Słowicza	682	L+P	cała ulica
112	Ślupska	737	L+P	cała ulica
113	Sowia	1 309	L+P	cała ulica
114	Sójcza	649	L+P	cała ulica
115	Spacerowa	526	L+P	cała ulica
116	Spółdzielcza	530	L+P	cała ulica
117	Stanisława Wyspiańskiego	785	L+P	cała ulica
118	Stefana Kisielewskiego	102	P	przy parkingu
119	Strefowa	1 816	P	cała ścieżka rowerowa
120	Szarych Szeregów	3 200	P+L	cała ulica
		1 016	L+P	cała ulica
121	Szczecińska	150		przy nowej ścieżce rowerowej
122	Szkolna	1 081	L+P	cała ulica
123	Ścieżka rowerowa do Os. Marcecin	1 325	L+P	cała ścieżka
124	Toruńska	40	P	od ul. Gdańskiej
125	Turystyczna	1 075	L+P	cała ulica
126	T. Zana	140		rondo
127	Warszawska	610	L+P	cała ulica
		4 500	L+P	cała ulica
128	Waryńskiego	1 735		parking przy ul. Bukowej
		940	L+P	przy nowej ścieżce rowerowej
129	Wczasowa	388	L+P	cała ulica
130	Wiatraczna	1 000	L+P	cała ulica
131	Wierzbowa	1 020	L+P	do Leśnego Dworu
132	Wileńska	200	P	cała ulica
133	Winniczna	670	L+P	cała ulica
134	Wiśniowa	664	L+P	cała ulica
135	Witolda	224	L+P	cała ulica
136	Wodociągowa - paszy zieleni - skarpa przy nowym odc. Szafera (przy bud. ZGM TBS)	1 460		cała ulica
137	Woj. Polskiego	110	P	od Rzemieślniczej
138	Wypoczynkowa	1 680	L+P	cała ulica
139	Zamkowa	1 250	L+P	cała ulica + parking
140	Zaulek	700	L+P	cała ulica
141	Zawiszy	500	L+P	cała ulica
142	Zielona	950	L+P	cała ulica
143	Ziemowita	500	L+P	cała ulica
144	Żeglarska	5 000	L+P	cała ulica
145	Żurawia	848	L+P	cała ulica
	Razem	206 862	m2	

Burmistrz Miasta

Daniel Rak



Załącznik Nr 6
do Zarządzenia Burmistrza Miasta Szczecinek
Nr 150/2018 z dnia 31.12.2018 r.

**Wykaz odcinków ciągów pieszo - jezdnych
do sprzątania ze śmieci
w soboty, niedziele i dni świąteczne**

/zgodnie z Ustawą o utrzymaniu czystości i porządku w gminach/

LP	Nazwa ulicy	Długość		Powierzchnia		Uwagi
		mb		m ²		
1.	Plac Wolności			4 331		cały plac
2.	Władysława Bartoszewskiego	220		3 580		cała ulica
3.	Boh. Warszawy	326		2 282		od Pl. Wolności do ul. Kisielewskiego
4	Zamkowa - od P. Skargi do Pl. Wolności	22		440		cały odc. ulicy
5	1-go Maja - od wjazdu na parking do Pl. Wolności	52		570		cały odc. ulicy
Razem		620		11 203		

Burmistrz Miasta

Daniel Rak

Wykaz odcinków chodników przy ulicach krajowych na których utrzymanie czystości należy do Miasta Szczecinek

LP	Chodniki przy ulicach	Długość	Powierzch.	Strona	Uwagi:
		mb	m2		
1.	Władysława Cieślaka	15	50	P	przystanek Nr 82 (Cieślaka/Lipowa)
		10	30	L	przystanek Nr 83 (Cieślaka/Szymanowskiego)
		10	30	L	przystanek Nr 81 (Cieślaka/Słupska)
2.	Gdańska	173	802		nowa ścieżka rowerowa
3.	G. Narutowicza	10	20	P	przystanek (Narutowicza/Garaże)
		10	20	P	przystanek (Narutowicza/1 Maja)
		10	20	P	przystanek (Narutowicza/Koszalińska I)
		10	20	L	przystanek (Narutowicza/Koszalińska II)
4.	Pilska	10	30	P	przystanek Nr 92 (Pilska /Urząd GminyII)
		10	30	P	przystanek Nr 94 (Pilska /Harcerska)
		10	30	P	przystanek Nr 96 (Pilska /Fabryczna)
		15	40	L	przystanek Nr 93 (Pilska /Bukowa)
		15	40	L	przystanek Nr 91 (Pilska /Cisowa)
		15	50	L	przystanek Nr 89 (Pilska /Urząd Gminy I)
		883	2320		nowa ścieżka rowerowa
5.	Gen. W. Sikorskiego	10	30	P	przystanek Nr 90 (Sikorskiego/Gdańska)
		15	30	P	przystanek Nr 86 (Sikorskiego/Armii Krajowej)
		10	25	L	przystanek Nr 87 (Sikorskiego/Wiśniowa I)
		15	30	P	przystanek Nr 88 (Sikorskiego/Wiśniowa II)
6.	Słowiańska	10	30	L	przystanek Nr 85 (Słowiańska/Armii Krajowej)
		10	30	P	przystanek Nr 84 (Słowiańska/Kopernika)
7.	Szczecińska	15	40	P	przystanek Nr 117 (Szczecińska/ Gdańska II)
		15	40	P	przystanek Nr 115 (Szczecińska/ Słoneczna II)
		15	50	L	przystanek Nr 112 (Szczecińska/Wiadukt)
		10	40	L	przystanek Nr 114 (Szczecińska/Słoneczna I)
		10	40	L	przystanek Nr 116 (Szczecińska/Gdańska I)
		10	25	P	przystanek Nr 113 (Szczecińska/Staszica II)
		310	810		nowa ścieżka rowerowa
Razem		1 661	4 752		


Burmistrz Miasta

Daniel Rak



Wykaz odcinków chodników przy ulicach wojewódzkich na których utrzymanie
czystości należy do Miasta Szczecinek

LP	Chodniki przy ulicach	Długość	Powierzch.	Strona	Uwagi:
		mb	m ²		
1.	Kolobrzaska	10	20	P	przystanek (Kolobrzaska/Intermarche I)
		15	40	L	przystanek (Kolobrzaska/Intermarche II)
		10	20	P	przystanek (Kolobrzaska/Kościół)
		15	40	L	przystanek (Kolobrzaska/Osiedle)
		288	848		nowa ścieżka rowerowa
2.	Karlińska	72	216		nowa ścieżka rowerowa
	Razem	410	1184		


Burmistrz Miasta
Daniel Rak