

UCHWAŁA NR IV/26/02
RADY MIASTA SZCZECINEK
z dnia 27 grudnia 2002r.

**w sprawie przystąpienia do sporządzenia miejscowego planu zagospodarowania
przestrzennego miasta Szczecinka.**

Na podstawie art. 12 ust. 1 ustawy z dnia 7 lipca 1994 r. o zagospodarowaniu przestrzennym (Dz. U. z 1999r. Nr 15 poz. 139, Nr 41 poz. 412 i Nr 111 poz. 1279, z 2000r. Nr 12 poz. 136, Nr 109 poz. 1157 i Nr 120 poz. 1268, z 2001r. Nr 5 poz. 42, Nr 14 poz. 124, Nr 100 poz. 1085, Nr 115 poz. 1229, Nr 154 poz. 1804 oraz z 2002r. Nr 23 poz. 221, Nr 25 poz. 253, Nr 113 poz. 984 i Nr 130 poz. 1112) – **Rada Miasta Szczecinek uchwala, co następuje:**

§ 1

1. Przystępuje się do sporządzenia miejscowego planu zagospodarowania przestrzennego miasta Szczecinka dla obszaru, którego granice określone są na mapie w skali 1:25 000, stanowiącej załącznik Nr 1 do niniejszej uchwały.
2. Wykaz terenów wyłączonych z obszaru opracowania określa załącznik Nr 2 do niniejszej uchwały.

§ 2

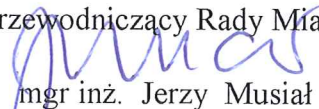
Przedmiotem i zakresem planu będą ustalenia określone w art. 10 ust. 1 ustawy o zagospodarowaniu przestrzennym.

§ 3

Wykonanie uchwały powierza się Burmistrzowi Miasta Szczecinka.

§ 4

Uchwała wchodzi w życie z dniem podjęcia.

Przewodniczący Rady Miasta

mgr inż. Jerzy Musiał

Załącznik Nr 1

do Uchwały Rady Miasta Szczecinek

Nr. IV/26/02.....

z dnia 27 grudnia 2002 r.

PRZEWODNICZĄCY
RADY MIASTA

mgr inż. Jerzy Musiał

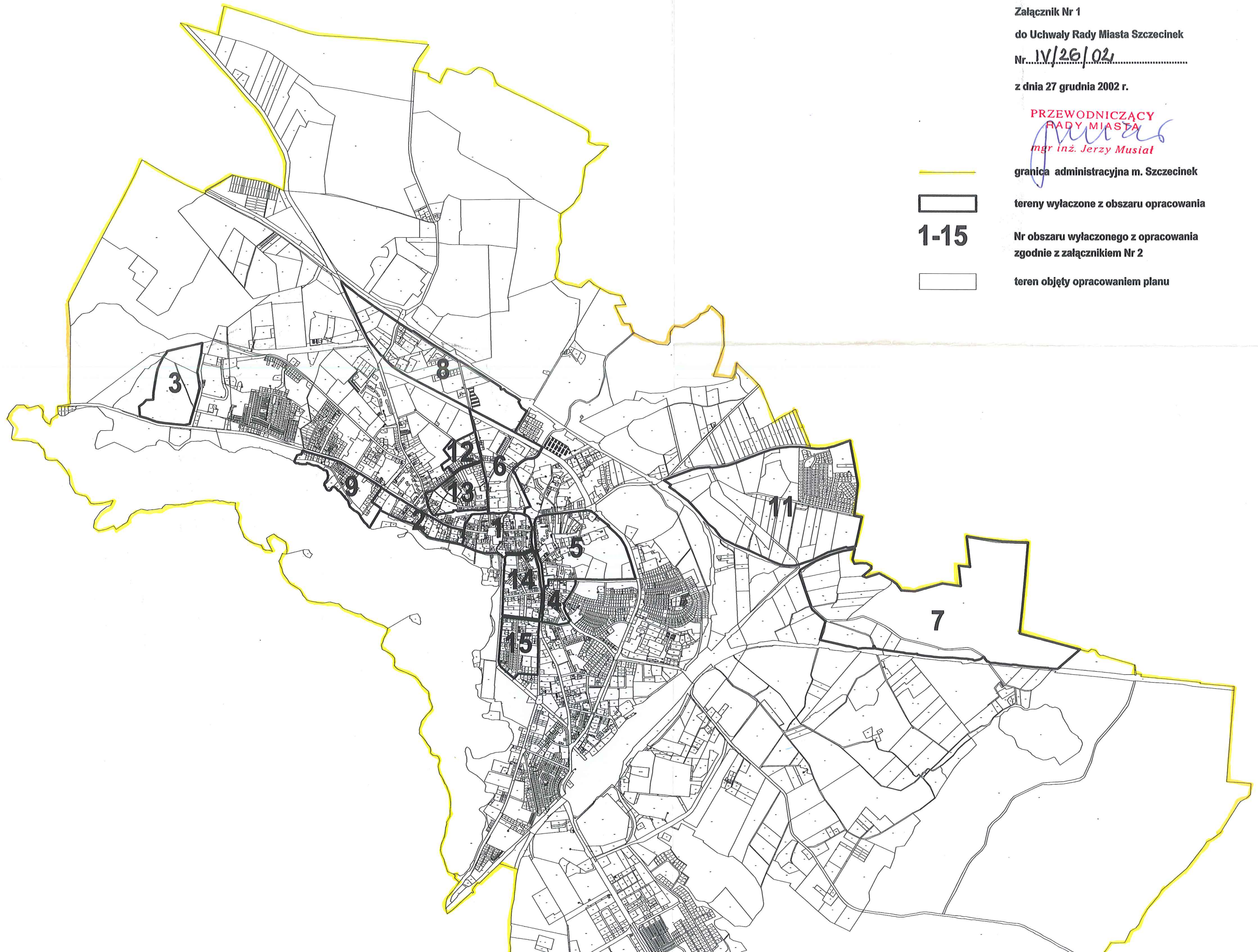
granica administracyjna m. Szczecinek

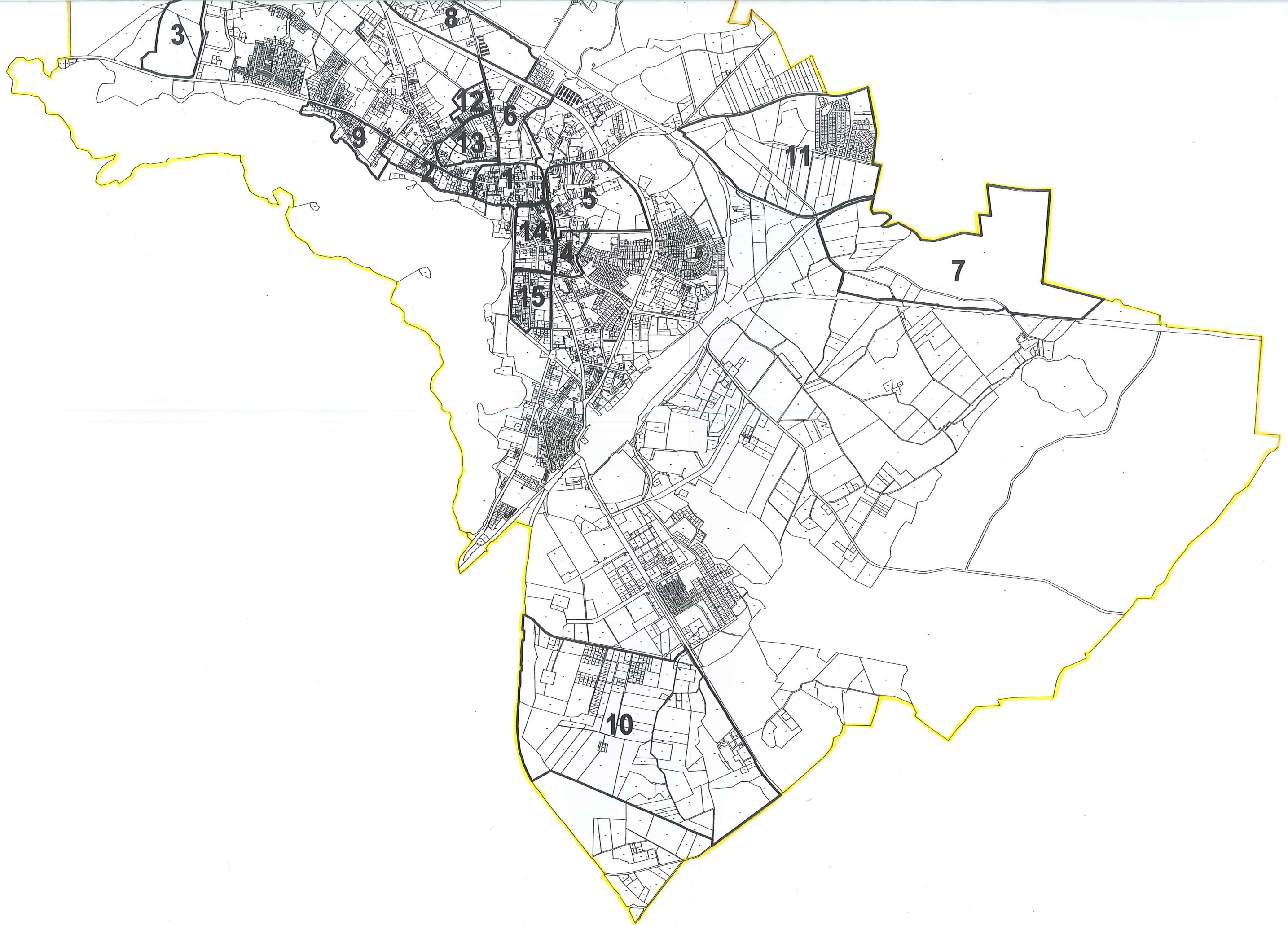
tereny wyłączone z obszaru opracowania

1-15

Nr obszaru wyłączonego z opracowania
zgodnie z załącznikiem Nr 2

teren objęty opracowaniem planu





Załącznik Nr 2
do Uchwały Rady Miasta Szczecinek
Nr IV/26/02
z dnia 27 grudnia 2002r.

Wykaz terenów wyłączonych z obszaru opracowania, objętych uchwałami Rady Miasta Szczecinek w sprawie : przystąpienia do sporządzenia miejscowych planów zagospodarowania przestrzennego oraz w sprawie uchwalenia miejscowych planów zagospodarowania przestrzennego.

1. Uchwała Rady Miejskiej w Szczecinku z dnia 29 listopada 1999r. Nr XVII/115/99 w sprawie przystąpienia do sporządzenia miejscowego planu zagospodarowania przestrzennego terenu w Szczecinku, obszaru ograniczonego ulicami: Jana Pawła II, Kard.St. Wyszyńskiego, Powstańców Włkp., Orдона, granicą dz. Nr 318, Junacką i Podwale.
2. Uchwała Rady Miejskiej w Szczecinku z dnia 29 listopada 1999r. Nr XVII/116/99 w sprawie przystąpienia do sporządzenia miejscowego planu zagospodarowania przestrzennego terenu w Szczecinku, obszaru ograniczonego ulicami: Orдона, Lelewela, Kościuszki, Boh. Warszawy, Junacka i granicą działki Nr 318.
3. Uchwała Rady Miejskiej w Szczecinku Nr XXIII/158/2000 z dnia 19 kwietnia 2000r. w sprawie przystąpienia do sporządzenia miejscowego planu zagospodarowania przestrzennego terenu w Szczecinku, obszaru ograniczonego : projektowaną ul. Kołobrzeską, Karlińską, Kościuszki oraz projektowaną granicą parku leśnego.
4. Uchwała Rady Miasta Szczecinek z dnia 3 października 2000r. Nr XXVI/184/2000 w sprawie przystąpienia do sporządzenia miejscowego planu zagospodarowania przestrzennego terenu w Szczecinku, obszaru ograniczonego: ul. Kard.St. Wyszyńskiego, Kamienną, A.Krajowej, Poniatowskiego, Kopernika oraz granicą działki Nr 575/1.
5. Uchwała Rady Miasta Szczecinek Nr XXXV/270/2001 z dnia 10 września 2001r. w sprawie przystąpienia do sporządzenia miejscowego planu zagospodarowania przestrzennego „WINNICZNA” w Szczecinku, obszaru ograniczonego ulicami: Wyszyńskiego, Lipową, Cieślaka, Kopernika oraz granicą działki Nr 575/1.
6. Uchwała Rady Miasta Szczecinek Nr XXXIX/297/01 z dnia 21 grudnia 2001r. w sprawie przystąpienia do sporządzenia miejscowego planu zagospodarowania przestrzennego „KASZUBSKA-I” w Szczecinku, obszaru ograniczonego włącznie: rzeką Niezdobną oraz ulicami: Narutowicza, 1-go Maja, Jana Pawła II i Szafera.
7. Uchwała Rady Miasta Szczecinek Nr XL/319/02 z dnia 18 stycznia 2002r. w sprawie przystąpienia do sporządzenia miejscowego planu zagospodarowania przestrzennego „MARCELIN-2” w Szczecinku, obszaru ograniczonego :od północy-granicą działki nr 94 obręb 15 i granicą miasta, od wschodu-granicą miasta i granicą działki nr 1 obręb 16, od południa-granicą działek nr 117 obręb 15 i nr 5 obręb 16 oraz od zachodu-granicami działek nr 112, 106, 104 i 101 obręb 15.
8. Uchwała Rady Miasta Szczecinek Nr XLV/347/02 z dnia 21 maja 2002r. w sprawie przystąpienia do sporządzenia miejscowego planu zagospodarowania przestrzennego „NARUTOWICZA I” w Szczecinku, obszaru ograniczonego: ul. Koszalińską,

- Narutowicza, Kaszubską, granicą działki Nr 6 w obrębie 09 oraz granicą działki Nr 11 w obrębie 04.
9. Uchwała Rady Miasta Szczecinek Nr XLV/348/02 z dnia 21 maja 2002r. w sprawie przystąpienia do sporządzenia miejscowego planu zagospodarowania przestrzennego „KILINSKIEGO” w Szczecinku, obszaru ograniczonego: od północy ul. Kościuszki, od wschodu-granicami działek nr 192,296,297 i przedłużeniem granicy działki nr 290 obręb 13, od południa- granicą jeziora oraz od zachodu – granicą działki nr 12 obręb 06.
 10. Uchwała Rady Miasta Szczecinek Nr XLVIII/383/02 z dnia 9 października 2002r. w sprawie przystąpienia do sporządzenia miejscowego planu zagospodarowania przestrzennego „RACIBORKI” w Szczecinku, obszaru ograniczonego: ul. Fabryczną, granicą działki : Nr 38/5, Nr 34/1, częścią działki Nr 23/2 w obrębie 21, ul. Piłską, granicą miasta, granicą działek Nr: 70,69,67,66,65,64,63,49/3,48,46,45, w obrębie 22, częścią działki Nr 62 w obrębie 22 oraz granicą miasta
 11. Uchwała Rady Miasta Szczecinek Nr XLVIII/384/02 z dnia 9 października 2002r. w sprawie przystąpienia do sporządzenia miejscowego planu zagospodarowania przestrzennego „MARCELIN-1” w Szczecinku, obszaru ograniczonego: ul. Słupską, granicą miasta, granicą działek PKP Nr 94 w obrębie 15 i Nr 11 w obrębie 14.
 12. Uchwała Rady Miasta Szczecinek Nr XXXVI/279/01 z dnia 30 października 2001r. w sprawie uchwalenia miejscowego planu zagospodarowania przestrzennego terenu „WIATRACZNA w Szczecinku, obszaru położonego przy ul. Wietracznej, 1 Maja, Zielonej i Marii Konopnickiej wraz z ul. Marii Konopnickiej oraz z częścią ul. Wietracznej, opublikowana w Dz. Urz. Woj. Zachodniopomorskiego z dnia 17 grudnia 2001r. Nr 54 poz. 1617.
 13. Uchwała Rady Miasta Szczecinek Nr XXXIX/298/01 z dnia 21 grudnia 2001r. w sprawie uchwalenia miejscowego planu zagospodarowania przestrzennego terenu „SZKOLNA” w Szczecinku, obszaru ograniczonego ulicami: Koszalińską, Jana Pawła II, 1-go Maja i Zieloną, opublikowana w Dz. Urz. Woj. Zachodniopomorskiego z dnia 26czerwca 2002r. Nr 45 poz. 977.
 14. Uchwała Rady Miasta Szczecinek Nr XLV/349/02 z dnia 21 maja 2002r. w sprawie uchwalenia miejscowego planu zagospodarowania przestrzennego terenu „LIMANOWSKIEGO” w Szczecinku, obszaru ograniczonego ulicami: Powstańców Wielkopolskich, Kard. Wyszyńskiego, Kamińskiego, Mickiewicza, 3 maja, opublikowana w Dz.Urz. Woj. Zachodniopomorskiego z dnia 5 lipca 2002r. Nr 50 poz. 1059.
 15. Uchwała Rady Miasta Szczecinek Nr XLV/350/02 z dnia 21 maja 2002r. w sprawie uchwalenia miejscowego planu zagospodarowania przestrzennego terenu „MATEJKI” w Szczecinku, obszaru ograniczonego ulicami: Kamińskiego, Kard.St. Wyszyńskiego, Klasztorną, Traugutta, Matejki, Piłsudskiego, Mickiewicza, opublikowana w Dz. Urz. Woj. Zachodniopomorskiego z dnia 5 lipca 2002r. Nr 50 poz. 1060.

PRZEWODNICZĄCY
RADY MIASTA
mgr inż. Jerzy Mustat