

## UCHWAŁA NR IV/34/02

Rady Miasta Szczecinek z dnia 27 grudnia 2002 roku

w sprawie zmiany uchwały Nr XLVIII/381/02 Rady Miasta Szczecinek z dnia 09 października 2002 r. w sprawie wniesienia do Zakładu Gospodarki Mieszkaniowej – Towarzystwa Budownictwa Społecznego Spółki z o.o. w Szczecinku wkładu rzeczowego (aportu) w formie nieruchomości zabudowanych stanowiących własność Gminy Miejskiej Szczecinek lub współwłasność Gminy Miejskiej Szczecinek oraz osób fizycznych i prawnych.

Na podstawie art. 18 ust. 2 pkt 9 lit.a ustawy z dnia 8 marca 1990 r. o samorządzie gminnym (Dz.U. z 2001 r. Nr 142 poz.1591, z 2002 r. Nr 23 poz.220, Nr 62 poz. 558, Nr 113 poz.984) - Rada Miasta Szczecinek uchwala co następuje:

### § 1

W uchwale Nr XLVIII/381/02 Rady Miasta Szczecinek z dnia 09 października 2002 r. w sprawie wniesienia do Zakładu Gospodarki Mieszkaniowej – Towarzystwa Budownictwa Społecznego Spółki z o.o. w Szczecinku wkładu rzeczowego (aportu) w formie nieruchomości zabudowanych stanowiących własność Gminy Miejskiej Szczecinek lub współwłasność Gminy Miejskiej Szczecinek oraz osób fizycznych i prawnych, wprowadza się następujące zmiany: załączniki nr nr 1, 2, 3, 4 i 5 otrzymują brzmienie zgodne z załącznikami nr nr 1, 2, 3, 4 i 5 do niniejszej uchwały.


### § 2

Wykonanie uchwały powierza się Burmistrzowi Miasta.

### § 3

Uchwała wchodzi w życie z dniem podjęcia.

PRZEWODNICZĄCY RADY MIASTA



mgr inż. Jerzy Musiał

Załącznik Nr 1 do Uchwały Nr IV/34/02  
Rady Miasta Szczecinek z dnia 27.12.2002 r.

Wykaz budynków z lokalami mieszkalnymi i użytkowymi Gminy Miejskiej Szczecinek stanowiącymi aport  
(wraz z udziałami w prawie użytkowania wieczystego gruntów).

L.p.	Adres nieruchomości	Numer działki	Obręb	Pow. działki	Udział Gminy	Wartość gruntu (pr. własności) [ zł ]	Wartość j/obok lecz udziału [zł] (6x7)	Pow. lokali [ m <sup>2</sup> ]	Księga wiecz	Ilość lokali mieszk	Ilość lokali użytk	Wartość lokali [ zł ]
1	2	3	4	5	6	7	8	9	10	11	12	13
1.	1-go Maja 34-36	86/2	13	473m2	612/1000	14190,00	8684,28	1108,16	16033	28	0	93971,20
2.	1-go Maja 57	280	08	211m2	667/1000	5279,00	3521,09	282,26	12040	5	0	9882,61
3.	9-go Maja 11-19	232/2	13	571m2	119/1000	19985,00	2378,22	146,54	15038	3	0	9348,66
4.	9-go Maja 23	431	13	162m2	455/1000	16200,00	7371,00	154,00	14868	2	1	0,00
5.	9-go Maja 26-28	218/1	13	263m2	521/1000	39450,00	20553,45	383,29	15410	3	2	44017,56
6.	9-go Maja 34	221	13	234m2	532/1000	35100,00	18673,20	227,42	13964	3	2	0,00
7.	Boh. Warszawy 18	254/1	13	278m2	418/1000	33360,00	13944,48	273,47	15892	5	0	2088,00
8.	Boh. Warszawy 21	192/2, 191/1, 192/1	13	699m2	445/1000	83880,00	37326,60	511,16	15888	8	3	38739,15
9.	Jeziorna 3abc	360	8	514m2	379/1000	15420,00	5844,18	807,78	13571	16	1	84036,58
10.	Jeziorna 5	281/2	13	157m2	435/1000	4710,00	2048,85	130,83	16483	2	0	0,00
11.	Jeziorna 8	283	13	100m2	252/1000	4000,00	1008,00	45,97	13969	1	0	0,00
12.	Jeziorna 15-16-16a	358	8	514m2	484/1000	15420,00	7463,28	1050,32	13469	16	3	97784,49
13.	Jeziorna 17	356/3	8	236m2	666/1000	5900,00	3929,40	560,03	16016	13	0	80693,61
14.	Junacka 2	398	13	272m2	523/1000	8160,00	4267,68	520,80	15195	14	0	48573,96
15.	Koszalińska 8	357	8	233m2	615/1000	6990,00	4298,85	538,78	12863	12	0	48416,47
16.	Koszalińska 10	356/7	8	153m2	457/1000	3825,00	1748,03	116,88	17312	2	0	0,00
17.	Koszalińska 12	359	8	236m2	352/1000	7080,00	2492,16	270,72	13613	7	0	17363,58
18.	Koszalińska 20	352	8	349m2	436/1000	8725,00	3804,10	587,37	14618	14	0	52684,01

19.	Koszalińska 22a-b	363/6	8	348m2	456/1000	8700,00	3967,20	582,37	15589	14	0	61291,89
20	Koszalińska 26a-b	344	8	349m2	471/1000	10470,00	4931,37	564,30	13406	14	0	38412,90
21	Koszalińska 30	363/12	8	449m2	877/1000	8980,00	7875,46	259,88	21640	5	0	1723,39
22.	Koszalińska 32	363/3	8	236m2	513/1000	5900,00	3026,70	229,50	15426	4	0	0,00
23.	Koszalińska 42	167/4, 196	8	676m2	835/1000	13520,00	11289,20	318,38	20558	8	0	2892,27
24.	Koszalińska 43	252/2	8	280m2	496/1000	7000,00	3472,00	226,75	15603	4	0	0,00
25.	Koszalińska 51	231/2	8	173m2	704/1000	3460,00	2435,84	265,88	16468	3	0	19570,80
26.	Koszalińska 62	14	7	1364m2	567/1000	30008,00	17014,54	2441,74	15175	56	0	328400,98
27.	Koszalińska 65	179/1	8	177m2	667/1000	4425,00	2951,48	231,29	14966	2	0	0,00
28.	Koszalińska 66a-d	20	7	588m2	797/1000	11760,00	9372,72	1773,80	15666	33	4	314464,20
29.	Koszalińska 68	22	7	545m2	808/1000	13625,00	11009,00	1690,02	15432	40	0	286218,57
30.	Koszalińska 78	24	7	544m2	797/1000	13600,00	10839,20	1666,70	15408	39	0	281143,60
31.	Koszalińska 79	160/1	8	195m2	628/1000	3900,00	2449,20	234,38	15900	4	0	10462,17
32.	Kościuszki 1-3	356/2	8	238m2	387/1000	5950,00	2302,65	419,70	15037	10	0	66945,98
33.	Kościuszki 2-4	275	13	379m2	566/1000	18950,00	10725,70	653,41	13241	16	0	62997,28
34.	Kościuszki 9	356/5	8	288m2	559/1000	7200,00	4024,80	277,80	15667	4	0	26209,96
35.	Kościuszki 23	363/5	8	368m2	954/1000	9200,00	8776,80	597,17	15653	7	3	0,00
36.	Kościuszki 23 c	346	8	412m2	519/1000	8240,00	4276,56	764,82	12868	21	0	83723,30
37.	Kościuszki 41	241	8	1321m2	160/1000	39630,00	6340,80	127,04	12556	4	0	959,75
38.	Kościuszki 44-46	51/1, 51/2	12	1091m2	661/1000	27275,00	18028,78	560,97	15773	8	0	32488,41
39.	Ks.Elżbiety 4-5	321/1	13	347m2	334/1000	10410,00	3476,94	394,46	15346	10	0	33265,87
40.	Mierosławskiego 5-5abc	363/1	8	656m2	441/1000	16400,00	7232,40	1082,77	14807	26	0	85559,89
41.	Mierosławskiego 7-7a-d	362	8	771m2	444/1000	19275,00	8558,10	1553,24	14014	38	0	134314,99
42.	Nowa 1-3-5	361	8	442m2	373/1000	11050,00	4121,65	295,37	13639	6	0	5826,34
43.	Ordona 15	308/2	13	235m2	741/1000	8225,00	6094,73	239,66	15914	4	0	995,53
44.	Ordona 16	274/2	13	273m2	431/1000	9555,00	4118,21	201,44	15878	2	0	5347,54
45.	Pl. Wolności 8	240	13	275m2	336/1000	41250,00	13860,00	260,20	13504	3	0	0,00

46.	Pl. Wolności 15-16	210, 211/1	13	745m2	263/1000	37250,00	9796,75	696,51	15001	12	0	0,00
47.	Polna 8	221/2	8	201m2	644/1000	4020,00	2588,88	260,10	16486	4	0	4725,55
48.	Polna 21	204	8	705m2	373/1000	17625,00	6574,13	99,37	12076	2	0	512,56
49.	Szewska 5-6	133/2	13	422m2	690/1000	14770,00	10191,30	862,54	15574	22	0	106934,75
50.	Szkolna 4	147/1	13	142m2	181/1000	2840,00	514,04	49,00	15354	1	0	0,00
51.	Wodociągowa 5-5a-g	17/1	13	1185m2	758/1000	23700,00	17964,60	3116,45	15345	52	0	373730,14
52.	Wodociągowa 10a-b-c	95/3	13	473m2	450/1000	11825,00	5321,25	703,31	15422	13	0	100248,91
53.	Zaulek 1-6	70/1	13	722m2	486/1000	14440,00	7017,84	577,18	15325	14	0	2257,26
54.	Zaulek 7-9	65,66, 67	13	1224m2	709/1000	23150,00	16413,35	538,26	24375	9	0	2149,91
55.	Zielona 1	319/2	8	158m2	959/1000	3160,00	3030,44	145,93	16484	3	0	0,00
56.	Zielona 41	329/1	8	192m2	805/1000	3840,00	3091,20	284,52	15647	4	0	2913,18
57.	Zielona 44	33	13	256m2	486/1000	6400,00	3110,40	38,01	25248	1	0	0,00
58.	28-go Lutego 6	146,147	20	1066m2	365/1000	32735,00	11948,28	139,88	13407	2	0	0,00
59.	28-go Lutego 11	229	20	248m2	621/1000	6200,00	3850,20	362,33	15651	4	0	2544,53
60.	28-go Lutego 21-23-25	280/1, 280/3	20	1152m2	947/1000	24370,00	23078,39	1108,67	22969	16	0	18908,97
61.	28-go Lutego 29	286/1	20	172m2	474/1000	5160,00	2445,84	186,79	15671	3	0	5042,91
62.	28-go Lutego 30-32	272/1, 272/3	20	936m2	579/1000	28080,00	16258,32	471,39	15648	10	0	33868,72
63.	28-go Lutego 39 – Piłsudskiego 37-39-41	236	20	782m2	477/1000	1120,00	534,24	635,80	12073	8	0	0,00
64.	28-go Lutego 41-47	367	20	926m2	300/1000	27780,00	8334,00	666,9	11908	11	0	2679,64
65.	28-go Lutego 48-50	353/1	20	420m2	275/1000	10500,00	2887,50	211,51	14964	3	1	429,12
66.	A. Krajowej 16	757/1	13	249m2	746/1000	8715,00	6501,39	354,96	15929	6	0	5569,12
67.	A. Krajowej 22	820/1	13	143m2	667/1000	4290,00	2861,43	204,38	15591	2	0	940,73
68.	A. Krajowej 30-32	103	20	320m2	393/1000	9600,00	3772,80	240,42	13824	5	0	934,67
69.	A. Krajowej 34-36	104/1	20	317m2	228/1000	9510,00	2168,28	133,32	15918	3	0	0,00
70.	A. Krajowej 44	126/1	20	441m2	228/1000	13230,00	3016,44	69,81	15916	1	0	152,09
71.	A. Krajowej 53-55	69	20	336m2	487/1000	10080,00	4908,96	275,17	12617	5	0	3042,20

72.	A. Krajowej 57-59	70/2	20	333m2	463/1000	9990,00	4625,37	264,21	21768	5	0	1712,64
73.	A. Krajowej 61-63	72	20	333m2	503/1000	9960,00	5009,88	309,64	12739	5	0	4101,06
74.	A. Krajowej 65-67	74	20	295m2	577/1000	8850,00	5106,45	302,37	11992	6	0	4592,85
75.	A. Krajowej 71	57/1	20	838m2	614/1000	25140,00	15435,96	2021,03	16450	47	0	655816,69
76.	Boh. Stalingradu 12	775/2	13	287m2	792/1000	7175,00	5682,60	470,45	15889	7	0	34095,24
77.	Boh. Stalingradu 13	774/2	13	313m2	644/1000	9390,00	6047,16	551,85	15917	13	0	62900,95
78.	Boh. Stalingradu 14	773	13	395m2	859/1000	13825,00	11875,68	441,58	23631	6	0	45535,50
79.	Boh. Stalingradu 15	769/1	13	205m2	763/1000	6150,00	4692,45	258,81	16723	4	0	0,00
80.	Chełmińska 6-8	100	20	1500m2	503/1000	37500,00	18862,50	473,03	12861	11	0	50630,29
81.	Chełmińska 28-30	183	20	405m2	671/1000	10125,00	6793,88	700,15	13718	14	0	66136,95
82.	Drahimska 1-9	304	20	925m2	367/1000	23125,00	8486,88	612,43	14884	13	0	3151,84
83.	Drahimska 2	301	20	172m2	706/1000	4300,00	3035,80	170,16	15687	5	0	7544,51
84.	Drahimska 4	302/7	20	171m2	235/1000	4275,00	1004,63	77,17	15672	2	0	3378,79
85.	Drahimska 8	312	20	170m2	702/1000	4250,00	2983,50	201,02	12209	6	0	2684,84
86.	Drahimska 10	302/9	20	170m2	733/1000	4250,00	3115,25	215,42	16991	5	0	3447,13
87.	E. Plater 17-23	447/3	13	495m2	390/1000	17325,00	6756,75	701,01	15098	17	0	59609,84
88.	E. Plater 14	438/2,	13	518m2	766/1000	18130,00	13887,58	316,95	15587	5	0	0,00
	W. Polskiego 1	438/3						565,12		9	0	0,00
89.	Grudziądzka 1-3	652	20	341m2	581/1000	6820,00	3962,42	442,75	15928	7	0	5323,50
90.	Kanałowa 1	313	20	316m2	431/1000	6320,00	2723,92	198,94	16741	4	0	1120,87
91.	Kopernika 13	579/2	13	498m2	903/1000	12450,00	11242,35	394,79	27870	8	0	0,00
92.	Limanowskiego 3	543/1	13	415m2	568/1000	16600,00	9428,80	678,57	15385	11	0	80198,49
93.	Limanowskiego 11	563	13	740m2	174/1000	44400,00	7725,60	89,25	12362	1	0	3695,62
94.	Limanowskiego 12	560/2	13	172m2	654/1000	6880,00	4499,52	192,87	15338	3	0	0,00
95.	Lipowa 5-7	459/5	13	497m2	279/1000	17395,00	4853,21	327,80	22372	4	1	27794,23
96.	M. Reja 8-13	532/3	13	809m2	581/1000	28315,00	16451,02	1817,19	15527	43	0	217357,09
97.	M. Reja 14-16	524/1	13	521m2	420/1000	15630,00	6564,60	777,80	15550	19	0	92660,99
98.	Mariacka 4	417/2, 418/2	13	556m2	820/1000	22240,00	18236,80	348,23	22579	6	0	0,00
99.	Mariacka 6-8	225/1	13	359m2	343/1000	8975,00	3078,43	428,31	15080	10	0	49267,48
100.	Mickiewicza 3-4	551/1, 551/2	13	1267m2	290/1000	139370,00	40417,30	159,54	12313	3	0	0,00

101.	Powst. Wielkopolskich 3 Pl. Sowińskiego 2	428/2, 428/1	13	1180m2	618/1000	23590,00	14578,62	685,36	16034	15	0	110855,46
102.	Powst. Wielkopolskich 4	422	13	122m2	560/1000	8540	4782,40	105,66	13498	3	0	0,00
103.	P. Wielkopolskich 4a-c	423	13	488m2	370/1000	31720,00	11736,40	341,58	12869	9	0	21811,00
104.	Piłsudskiego 12-16	240/1	20	644m2	384/1000	16100,00	6182,40	466,57	15510	12	0	28046,34
105.	Rzemieślnicza 3	456/1	13	252m2	419/1000	8820,00	3695,58	170,67	16051	4	0	0,00
106.	Rzemieślnicza 8	541/2	13	291m2	811/1000	10185,00	8260,04	578,09	15772	8	0	0,00
107.	Sadowa 6	330	13	641m2	143/1000	32050,00	4583,15	198,62	14767	5	0	8945,45
108.	Sikorskiego 27-Gdańska 32	417/2	20	425m2	923/1000	10625,00	9806,88	366,12 495,14	15393	5 6	0 0	10625,00 3923,61
109.	Słowiańska 4	1/10	20	1585m2	621/1000	25360,00	15748,56	1241,90	23555	24	1	171002,98
110.	Słowiańska 12-16	194/2	14	2083m2	551/1000	37494,00	20659,19	680,78	16616	14	0	119008,39
111.	Słowiańska 24-28	77/2	14	487m2	545/1000	8766,00	4777,47	690,25	15437	17	0	19566,31
112.	Szczecińska 21	358	20	982m2	792/1000	29460,00	23332,32	275,67	12865	4	0	18665,39
113.	Szczecińska 33a-b	467	20	362m2	923/1000	10860,00	10023,78	728,11	15908	18	0	61875,78
114.	Szczecińska 39	492	20	1048m2	800/1000	31440,00	25152,00	240,79	12860	4	0	1420,71
115.	Toruńska 3-7	347	20	291m2	610/1000	7275,00	4437,75	282,04	15705	4	0	5065,90
116.	Toruńska 6-8	355	20	354m2	695/1000	8850,00	6150,75	541,74	12789	9	0	0,00
117.	Toruńska 9-11	346/3	20	391m2	776/1000	9775,00	7585,40	706,64	15602	8	0	0,00
118.	Toruńska 10-14	365	20	410m2	302/1000	10250,00	3095,50	337,69	15728	5	0	0,00
119.	Warszawska 1-3	218	20	400m2	442/1000	12000,00	5304,00	442,23	12512	9	0	41239,81
120.	Warszawska 8	226	20	155m2	334/1000	3875,00	1294,25	112,78	12871	1	0	1091,15
121.	Winniczna 14	504/2	13	178m2	506/1000	5340,00	2702,04	122,60	15907	4	0	4385,72
122.	Winniczna 16	505/1	13	183m2	572/1000	5490,00	3140,28	166,86	16452	5	0	27705,88
123.	Wiśniowa 3	298	20	155m2	667/1000	3875,00	2584,63	142,79	13864	2	0	0,00
124.	Wyszyńskiego 9-13	337	13	490m2	223/1000	44100,00	9834,30	522,91	13991	13	1	48071,30
125.	Koszalińska 69	174	8	924m2	696/1000	23100,00	16077,60	365,43	37716	4	0	620,91
126.	Wyszyńskiego 15	420/1	13	471m2	534/1000	28260,00	15090,84	250,57	15786	5	0	0,00
127.	Wyszyńskiego 19	444/1	13	219m2	704/1000	10950,00	7708,80	257,14	16947	5	0	9099,19
128.	Toruńska 2-4	348	20	1046m2	250/1000	26150,00	6537,50	127,50	11186	1	0	18601,93

129.	Wyszyńskiego 23	447/5	13	245m2	440/1000	12250,00	5390,00	285,49	16948	4	0	0,00
130.	Wyszyńskiego 32	526/2	13	175m2	432/1000	10500,00	4536,00	200,13	15316	3	0	0,00
131.	Wyszyńskiego 37	569/1	13	279m2	498/1000	16740,00	8336,52	514,67	15275	13	0	105075,79
132.	Wyszyńskiego 57	568	13	647m2	806/1000	32350,00	26074,10	976,93	17484	8	1	0,00
133.	Wyszyńskiego 70	789/1	13	174m2	741/1000	7830,00	5802,03	280,61	15927	6	0	99831,03
134.	Wyszyńskiego 72	799/2	13	207m2	731/1000	9315,00	6809,27	372,93	16017	8	0	97049,16
135.	Boh. Warszawy 71	175/1	13	438m2	574/1000	145800,00	83689,20	271,21	36935	2	1	11244,81
	Razem						1 168 194,97					5 705 986,84
							Wartość prawa uż. wiecz. gruntu (na 99 lat): 1 168 194,97 zł x(0,25 + +0,0025x99 lat) = 1 168 194,97 zł x 0,4975 = 581 177,00 zł					

PRZEWODNICZĄCY  
RADY MIASTA

  
mgr inż. Jerzy Musiał

Wykaz budynków z lokalami mieszkalnymi i użytkowymi Gminy Miejskiej Szczecinek stanowiącymi aport  
(wraz z udziałami w prawie własności gruntów).

Lp.	Adres Nieruchomości	Obręb	Nr działki	Pow. działki [ m <sup>2</sup> ]	Udział Gminy Miejskiej	Wartość gruntu [ zł ]	Pow. lokali [ m <sup>2</sup> ]	KW	Ilość przekazanych lokali		Wartość lokali [ zł ]
									Mieszk	użytk	
1.	ul. 1-go Maja 2	13	201/10	990	942/1000	23314,00	1253,09	36545	9	2	14066,63
2.	ul. Boh. Stalingradu 10	13	777	579	456/1000	7921,00	122,50	31560	1	0	0,00
3.	ul. 1-go Maja 13	13	136/18	376	970/1000	10942,00	857,61	32735	10	0	31637,23
4.	ul. 1-go Maja 37	13	89/3	225	784/1000	5292,00	350,22	15417	6	0	2640,33
5.	ul. 1-go Maja 53-55	08	282/4, 283/2	1068	728/1000	23340,00	759,04	29676	13	1	95742,71
6.	ul. 9-go Maja 5	13	235/4	123	442/1000	6524,00	85,67	27847	1	0	0,00
7.	ul. 9-go Maja 8-10	13	213/1	789	541/1000	51222,00	411,60	17692	7	1	0,00
8.	ul. 9-go Maja 9	13	233/1	235	737/1000	20784,00	302,69	22371	5	1	0,00
9.	ul. 9-go Maja 25	13	227/3, 228/1	741	744/1000	45086,22	738,73	32934	12	1	22265,98
10.	ul. 9-go Maja 27	13	227/1	189	151/1000	3425,00	50,17	21485	1	0	0,00
11.	Boh. Warszawy 1	13	203	150	909/1000	16362,00	268,48	27872	4	1	0,00
12.	Boh. Warszawy 3	13	199/1	718	684/1000	54022,00	404,47	20841	4	0	0,00
13.	Boh. Warszawy 3 A	13	199/3	193	670/1000	10345,00	190,21	22245	0	2	0,00
14.	Boh. Warszawy 4	13	242/1	233	358/1000	10009,00	219,68	29842	4	0	0,00
15.	Boh. Warszawy 11-13	13	196	900	876/1000	94608,00	1149,07	20979	19	0	0,00
16.	Boh. Warszawy 14	13	252/1	299	732/1000	26264,00	253,09	33025	5	0	1471,21
17.	Boh. Warszawy 15	13	195/1, 195/2	523	753/1000	12093,00	351,89	17605	8	0	0,00
18.	Boh. Warszawy 16	13	253/1	255	677/1000	18990,00	444,09	27785	9	0	0,00
19.	Boh. Warszawy 17-19 Ogrodowa 4	13	193/1 194	701	582/1000	25445,00	509,99	20839	8	0	0,00
20.	Boh. Warszawy 23	13	191/2	446	814/1000	39934,00	262,59	18871	4	0	0,00
21.	Boh. Warszawy 24	13	259/1	240	769/1000	20302,00	358,96	17776	5	1	0,00
22.	Boh. Warszawy 25	13	190	379	749/1000	31226,00	475,14	25857	7	0	14138,67
23.	Boh. Warszawy 34	13	264	277	740/1000	22548,00	112,87	18710	3	0	0,00



24.	Boh. Warszawy 44	13	272/1, 272/2	456	889/1000	44592,00	535,37	22937	7	2	11705,35
25.	Boh. Warszawy 45-47-49	13	183/1, 184/1, 183/5	332	890/1000	29548,00	713,07	17450	12	0	0,00
26.	Boh. Warszawy 50	13	274/5	358	446/1000	15967,00	392,50	22590	5	0	31844,88
27.	Kaszubska 2-4	08	318/2	638	890/1000	14200,00	507,90	23600	11	0	5296,93
28.	Koszalińska 28	08	363/10	471	791/1000	5595,00	1149,70	17214	24	0	57098,02
29.	Koszalińska 53	08	230/1	444	852/1000	11340,00	384,08	35675	5	0	0,00
30.	Kościuszki 8	13	274/9	269	529/1000	4269,00	216,08	34023	3	0	0,00
	Razem I					705509,22					287907,94

31.	Kościuszki 35	08	245/5	246	715/1000	5280,00	177,79	20581	4	0	0,00
32.	Ordona 8	13	316/1	675	617/1000	67500,00	304,58	37262	3	0	0,00
33.	Ordona 10	13	313/1	1128	681/1000	30727,00	602,55	21480	7	0	0,00
34.	Pl. Wolności 7	13	239, 241/2	431	609/1000	39373,00	418,42	20982	6	1	0,00
35.	Pl. Wolności 11	13	202/3	339	55/1000	2796,54	34,45	17690	1	0	0,00
36.	Zielona 15	08	273/1	258	508/1000	3930,00	67,68	35083	1	0	0,00
37.	Zielona 23	08	266/2, 267/2	639	141/1000	2250,00	58,56	28745	1	0	2142,20
38.	Zielona 43	08	330	474	877/1000	8320,00	391,74	22938	7	0	0,00
39.	28-go Lutego 13-15	20	248/1	750	809/1000	21236,00	712,74	32462	4	0	123684,11
40.	28-go Lutego 36	20	295	218	433/1000	3304,00	254,18	11234	3	0	1335,39
41.	28-go Lutego 52	20	354/1	497	499/1000	8680,00	217,93	22165	3	0	22709,96
42.	28-go Lutego 54	20	368/2, 368/4	517	432/1000	7817,00	278,09	23429	5	1	52053,01
43.	A. Krajowej 1	13	576/4	206	857/1000	10592,00	274,45	21563	6	0	2102,08
44.	A. Krajowej 56	20	168/1	223	579/1000	3874,00	186,62	15808	3	0	6743,74
45.	Drahimska 6	20	302/16	442	528/1000	7001,00	193,16	29080	5	0	6282,22
46.	E. Plater 2 Limanowskiego 5	13	546	532	459/1000	12210,00	414,50 365,62	12867	7 6	0 0	30585,84 41871,80
47.	E. Plater 25	13	449	160	710/1000	3976,00	216,8	27541	5	0	0,00
48.	Gdańska 30	20	417/5	1042	836/1000	26133,00	442,76	27694	5	0	4046,86
49.	Rzemieśnicza 5	13	456/3	173	838/1000	5074,00	450,90	28746	5	2	0,00
50.	Słowiańska 31	13	587	575	439/1000	6310,00	159,30	21478	3	0	0,00
51.	Toruńska 13-15-17	20	356/2	293	493/1000	3611,00	276,50	15429	4	0	0,00

52.	Warszawska 12	20	220/1, 221/3, —J/4	1834	901/1000	41311,00	919,80	27399	18	0	153900,91
53.	Wyszyńskiego 17	13	421/1	222	440/1000	6838,00	193,23	26504	3	0	9709,60
54.	Wyszyńskiego 21	13	447/9	140	460/1000	4508,00	95,36	27638	2	0	6468,78
55.	Wyszyńskiego 22	13	459/11	135	435/1000	4111,00	139,58	21850	2	1	0,00
56.	Wyszyńskiego 24	13	502/3	213	498/1000	7425,00	321,47	22387	7	0	0,00
57.	Wyszyńskiego 25	13	447/7	156	425/1000	4641,00	165,34	21486	2	0	0,00
58.	Wyszyńskiego 34	13	532/10	1242	822/1000	71464,00	778,65	25441	0	7	107389,39
59.	Wyszyńskiego 58	13	576/3	237	948/1000	11234,00	554,77	21652	12	0	0,00
60.	Wyszyńskiego 59	13	767/1, 767/2, 767/3	541	343/1000	11134,00	257,35	17161	4	0	0,00
	Razem II					442660,54					571025,89

61.	Wyszyńskiego 61	13	785	193	943/1000	9100,00	356,59	21505	6	0	0,00
62.	Wyszyńskiego 69	13	807/2	219	779/1000	11942,00	224,45	28122	3	1	24164,21
63.	Wyszyńskiego 74	13	798/1	208	700/1000	6391,00	447,44	22786	7	0	0,00
64.	Wyszyńskiego 67	13	806/2	486	780/1000	26536,00	563,53	27401	9	0	16206,92
65.	Polna 4	08	223/1	482	803/1000	7740,00	232,87	27213	4	0	0,00
66.	Boh. Stalingradu 11	13	776	760	667/1000	15207,60	385,95	36987	5	0	27817,38
	Razem III					76916,60	2210,83		34	1	68188,51
	Ogółem					1225086,36					927122,34

PRZEWODNICZĄCY  
RADY MIASTA

  
mgr inż. Jerzy Musiał

Załącznik Nr 3 do Uchwały Nr IV/34/02  
Rady Miasta Szczecinek z dnia 27.12.2002 r.

Wykaz budynków (nie będących w zarządzie ZGM TBS Sp. z o.o.) z lokalami mieszkalnymi i użytkowymi Gminy Miejskiej Szczecinek stanowiącymi aport (wraz z udziałami w prawie użytkowania wieczystego gruntów).

Lp	Adres nieruchomości	Nr działki	Obr.	Pow. działki [ m <sup>2</sup> ]	Udział Gminy	Wartość gruntu (pr. własn.) [ zł ]	Wartość j/obok lecz udziału [ zł ] ( 6x7 )	Pow. lokali [m <sup>2</sup> ]	Kw	Ilość lok.mi esz	Ilość lok. użytk.	Wartość lokali [ zł ]
1	2	3	4	5	6	7	8	9	10	11	12	13
1	ul. Piłsudskiego 8-10	923	13	2120	204/1000	137800,00	28111,20	103,39	10700	3	0	178,98
2	ul. 9-go Maja 36-38	223	13	408	61/1000	61200,00	3733,20	45,32	12216	1	0	5539,41
3	ul. Wyszyńskiego 27-35	447/1	13	969	293/1000	33915,00	9937,10	883,11	14957	18	0	162957,73
4	ul. Wyszyńskiego 16	399	13	489	313/1000	44010,00	13775,13	682,35	14871	15	2	30236,49
5	ul. Wyszyńskiego 10	459/2	13	346	400/1000	17300,00	6920,00	493,06	15347	12	0	70767,14
6	ul. Wyszyńskiego 20	500	13	400	441/1000	24000,00	10584,00	554,60	15360	16	0	87798,64
7	ul. Chełmińska 2	98	20	180	294/1000	4500,00	1323,00	73,71	11874	1	0	25800,00
	Razem						74383,63					383278,39
							Wartość prawa uż. wiecz. gruntu (na 99 lat): 74.383,63 zł x (0,25+0,0025x99 lat) = 74 383,63 zł x 0,4975 = <b>37.005,86 zł</b>					

PRZEWODNICZĄCY  
RADY MIASTA


  
mgr inż. Jerzy Musiał

Załącznik Nr 4 do Uchwały Nr IV/34/02  
Rady Miasta Szczecinek z dnia 27.12.2002 r.

Wykaz budynków (nie będących w zarządzie ZGM TBS Sp. z o.o.) z lokalami mieszkalnymi i użytkowymi Gminy Miejskiej Szczecinek stanowiącymi aport (wraz z udziałami w prawie własności gruntów).

Adres nieruchomości	Nr działki	Obr.	Pow. działki [m <sup>2</sup> ]	Udział Gminy	Wartość udziału w gruncie [zł]	Pow. lokali [m <sup>2</sup> ]	KW	Ilość lok.mieszk	Ilość lok.użytk	Wartość lokali [zł]
1. ul.9-go Maja 7	234/4	13	185	23/1000	511,00	7,40	27486	0	1	2037,80

PRZEWODNICZĄCY  
RADY MIASTA



mgr inż. Jerzy Musiał


Załącznik Nr 5 do Uchwały Nr IV/34/02  
Rady Miasta Szczecinek z dnia 27.12.2002 r.

Wykaz budynków z lokalami mieszkalnymi i użytkowymi Gminy Miejskiej Szczecinek  
stanowiącymi aport (wraz z prawem własności gruntów).

lp	Adres nieruchomości	Obręb	Nr działki	Powierz – chnia m <sup>2</sup>	Wartość działki [zł]	Pow. lokali [m <sup>2</sup> ]	Wartość lokali [zł]	Księga wieczysta	Ilość lokali mieszkal.	Ilość lokali użytk.
1	1-go Maja 4	13	200/5	294	26460,00	386,06	0,00	25221	4	1
2	Jeziorna 4	13	280/5	536	45560,00	305,31	0,00	23602	3	1
3	Jeziorna 7	13	282/1	503	42755,00	101,61	7399,60	31983	2	0
4	Jeziorna 10	13	303	677	50775,00	284,53	10502,44	36914	5	0
5	Kościuszki 5-7	8	356/12	5046	151380,00	419,57	0,00	22418	6	1
6	Kościuszki 32	12	58/2	930	27900,00	556,18	43179,95	23664	7	1
7	Ordona 3	12	72/2	290	8700,00	235,22	0,00	29972	4	0
8	Ordona 6	13	319/2	697	76670,00	390,18	0,00	30111	6	0
9	Szkolna 8	13	149/2	312	7800,00	391,13	6730,77	34516	6	1
10	Szkolna 12-14	13	156/3	1160	29000,00	739,45	0,00	34516	13	0
11	Szkolna 13	13	80	541	10820,00	229,96	63688,26	35947	3	0
12	Szkolna 16	13	158/2	430	10750,00	324,59	0,00	34516	5	0
13	Szkolna 18	13	159/4	295	7375,00	322,04	0,00	34516	3	0
14	Szkolna 20	13	160/2	430	10750,00	308,43	0,00	34516	3	0
15	Wodociągowa 6A	9	34/35	2716	46172,00	1790,74	523953,34	23501	25	4
16	Zamkowa 3	13	409	1254	125400,00	453,27	217827,34	33411	7	0
17	Zielona 22	13	44	355	8875,00	81,08	16459,24	25303	2	0
18	Zielona 24	13	43	271	6775,00	79,20	0,00	25302	2	0
19	Zielona 26	13	42	256	6400,00	77,55	0,00	25301	2	0
20	Zielona 28	13	41	247	6175,00	79,29	0,00	25300	2	0
21	Zielona 32	13	39	260	6500,00	77,43	0,00	25298	2	0
22	Zielona 34	13	38	252	6300,00	78,33	0,00	25297	2	0
23	Zielona 36	13	37	255	6375,00	78,66	0,00	25296	2	0
24	Zielona 38	13	36	254	6350,00	80,22	0,00	25295	2	0
25	Zielona 42	13	34	254	6350,00	76,99	0,00	25293	2	0
26	Zielona 45	8	331	496	9920,00	334,26	0,00	25293	6	0
27	Zielona 46	13	32	258	6450,00	77,59	0,00	25292	2	0

28	Zielona 48	13	31	255	6375,00	78,10	0,00	25291	2	0
29	Zielona 50	13	30	252	6300,00	78,57	0,00	25290	2	0
30	Zielona 52	13	29	258	6450,00	78,08	0,00	25289	2	0
31	Zielona 54	13	28	251	6275,00	81,25	0,00	25288	2	0
32	Zielona 56	13	27	301	7525,00	80,99	0,00	25249	2	0
33	28 Lutego 13A	20	248/4	928	23200,00	156,79	7 524,46	28204	3	0
34	28 Lutego 27	20	286/3	635	15875,00	325,69	15 155,20	26879	4	0
35	28 Lutego 56	20	369/6	647	16175,00	318,93	176 657,14	17474	6	0
36	Armii Krajowej 42	20	125/3	411	12330,00	438,82	0,00	2146	6	0
37	Boh. Stalingradu 1	13	567	288	11520,00	405,09	0,00	37831	4	0
38	Boh. Stalingradu 7	13	553	549	21960,00	466,93	5 472,56	35462	5	0
39	Chełmińska 19	20	139	972	24300,00	311,70	56 002,38	23748	6	0
40	Limanowskiego 13	13	770/2	400	14000,00	289,62	0,00	37249	5	0
41	Limanowskiego 14	13	559	554	24930,00	269,33	0,00	34966	6	0
42	Młynarska 1	13	415/1	526	42080,00	225,02	0,00	25788	4	0
43	Pilska 30	22	55/9	1864	22368,00	678,97	153 333,10	27790	12	0
44	Pilska 31-32	22	56/3	7300	102200,00	223,02	22 681,16	35994	4	0
45	Szczecińska 31	20	396/2	1096	38360,00	481,93	0,00	23264	6	0
46	Wyszynskiego 66	13	788/4	1418	70900,00	298,89	41 866,47	30488	6	0
47	Wyszyńskiego 74A	13	798/4	319	15950,00	116,49	0,00	22787	3	0
48	Wyszyńskiego 82	13	812/1	1285	64250,00	385,16	0,00	22138	8	0
49	Wyszyńskiego 84 – Kamienna 2	13	813/5	888	35520,00	742,36	0,00	22138	14	0
50	Wyszyńskiego 76	13	797/1	386	19300,00	425,24	0,00	38033	8	1
51	Wyszyńskiego 78	13	797/2	721	36050,00	441,89	0,00	38033	6	0
52	Parkowa 4-5	13	263	854	76860,00	544,57	0,00	38068	9	0
53	Plac Wolności 12	13	201/9 202/1	23 365	3450,00 54750,00	623,22	0,00	37729	7	2
	R a z e m				1 533 990,00		1 368 433,41			

PRZEWODNICZĄCY  
RADY MIASTA

  
mgr inż. Jerzy Musiał