

UCHWAŁA Nr VII/59/2011
Rady Miasta Szczecinek
z dnia 7 marca 2011r.

w sprawie przystąpienia do sporządzenia miejscowego planu zagospodarowania przestrzennego terenu „Kilińskiego” w Szczecinku.

Na podstawie art. 14 ust. 1 ustawy z dnia 27 marca 2003 roku o planowaniu i zagospodarowaniu przestrzennym (Dz. U. z 2003 r. Nr 80, poz. 717; Dz. U. z 2004 r. : Nr 6, poz. 41 i Nr 141, poz. 1492; Dz. U. z 2005 r. : Nr 113, poz. 954 i Nr 130, poz. 1087; z 2006 r. Nr 45, poz. 319, Nr 225, poz. 1635; z 2008 r. : Nr 199, poz. 1227, Nr 201, poz. 1237 i Nr 220, poz. 1413; z 2010 r. : Nr 24, poz. 124, Nr 75, poz. 474, Nr 106, poz. 675, Nr 119, poz. 804, Nr 149, poz. 996, Nr 155, poz. 1043, Nr 130, poz. 871) Rada Miasta Szczecinek na wniosek Burmistrza Miasta Szczecinek uchwala co następuje :

§ 1. 1. Przystępuje się do sporządzenia miejscowego planu zagospodarowania przestrzennego terenu „Kilińskiego” w Szczecinku, obejmującego obszar określony w ust. 2-4.

2. Plan obejmuje obszar położony w Szczecinku, ograniczony ulicami : Kościuszki, Lelewela, granicami działek ewidencyjnych nr 296 i 297 obręb 0013, wspólną granicą działek ewidencyjnych nr 66/5 obręb 0012 i 290/1 obręb 0013 oraz jej przedłużeniem do Jeziora Trzesiecko, granicą jeziora – działka ewidencyjna nr 1/4 obręb 0011 oraz granicą działki ewidencyjnej nr 7 obręb 0012.

3. Granicę obszaru objętego opracowaniem przedstawiono na mapie stanowiącej załącznik Nr 1 do niniejszej uchwały.

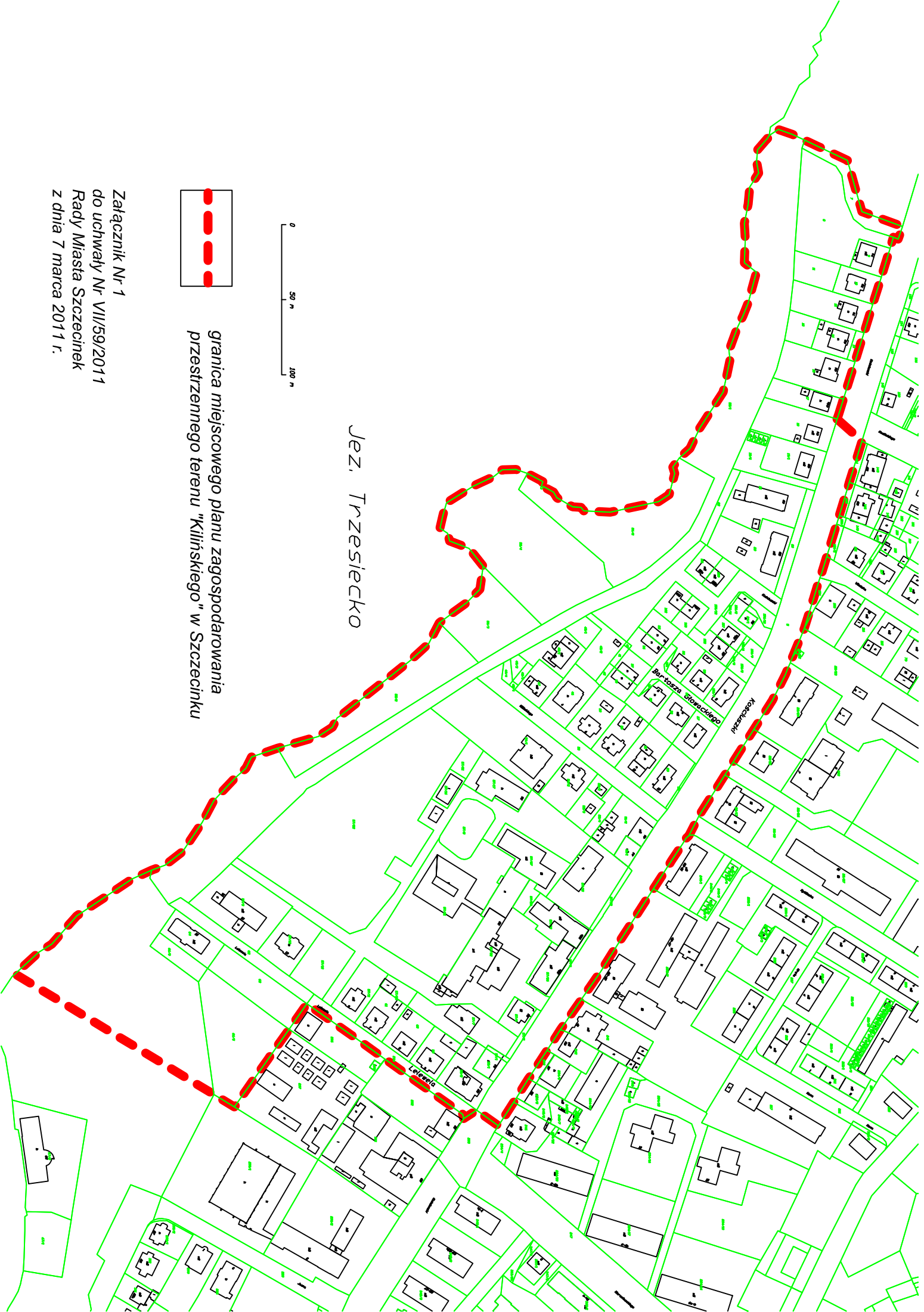
4. Załącznik Nr 1 stanowi integralną część uchwały.

§ 2. Wykonanie uchwały powierza się Burmistrzowi Miasta Szczecinek.


§ 3. Uchwała wchodzi w życie z dniem podjęcia.

Przewodniczący Rady Miasta

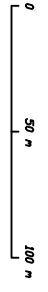
Mirosław Wacławski



Jez. Trzesiecko



granica miejscowego planu zagospodarowania
przebieżonego terenu "Kilińskiego" w Szczecinku



Załącznik Nr 1
do uchwały Nr VIII/59/2011
Rady Miasta Szczecinek
z dnia 7 marca 2011 r.