

**UCHWAŁA Nr XXIX/249/2012**  
**Rady Miasta Szczecinek**  
z dnia 12 listopada 2012 r.

**w sprawie przystąpienia do sporządzenia miejscowego planu zagospodarowania przestrzennego „Pilska-1” w Szczecinku.**

Na podstawie art. 14 ust. 1 ustawy z dnia 27 marca 2003 roku o planowaniu i zagospodarowaniu przestrzennym (Dz.U. z 2012 r., poz. 647) Rada Miasta Szczecinek, na wniosek Burmistrza Miasta Szczecinek uchwała co następuje :

**§ 1.** 1. Przystępuje się do sporządzenia miejscowego planu zagospodarowania przestrzennego „Pilska-1” w Szczecinku, obejmującego obszary określone w ust. 2-4.

2. Plan dotyczy:

- a) obszaru obejmującego działkę ewidencyjną nr 76/9 i część działki ewidencyjnej nr 76/6 obręb 0019 - oznaczonego na załączniku Nr 1,
- b) obszaru obejmującego część działki ewidencyjnej nr 48 obręb 0018 - oznaczonego na załączniku Nr 2,
- c) obszaru obejmującego działkę ewidencyjną nr 71 i część działki ewidencyjnej nr 94/3 obręb 0018 - oznaczonego na załączniku Nr 3,
- d) obszaru obejmującego działki ewidencyjne nr : 425/1, 425/2 obręb 0018 - oznaczonego na załączniku Nr 4,
- e) obszaru obejmującego tereny objęte uchwałą Nr XV/145/07 Rady Miasta Szczecinek z dnia 3 grudnia 2007 r. w sprawie uchwalenia zmiany miejscowego planu zagospodarowania przestrzennego terenu "PILSKA" w Szczecinku (Dz. Urz. Województwa Zachodniopomorskiego z 2008r. Nr 5, poz. 142) – oznaczonego na załączniku Nr 5.

3. Granice obszarów objętych opracowaniem przedstawiono na mapach stanowiących załączniki Nr 1, Nr 2, Nr 3, Nr 4 i Nr 5 do uchwały.

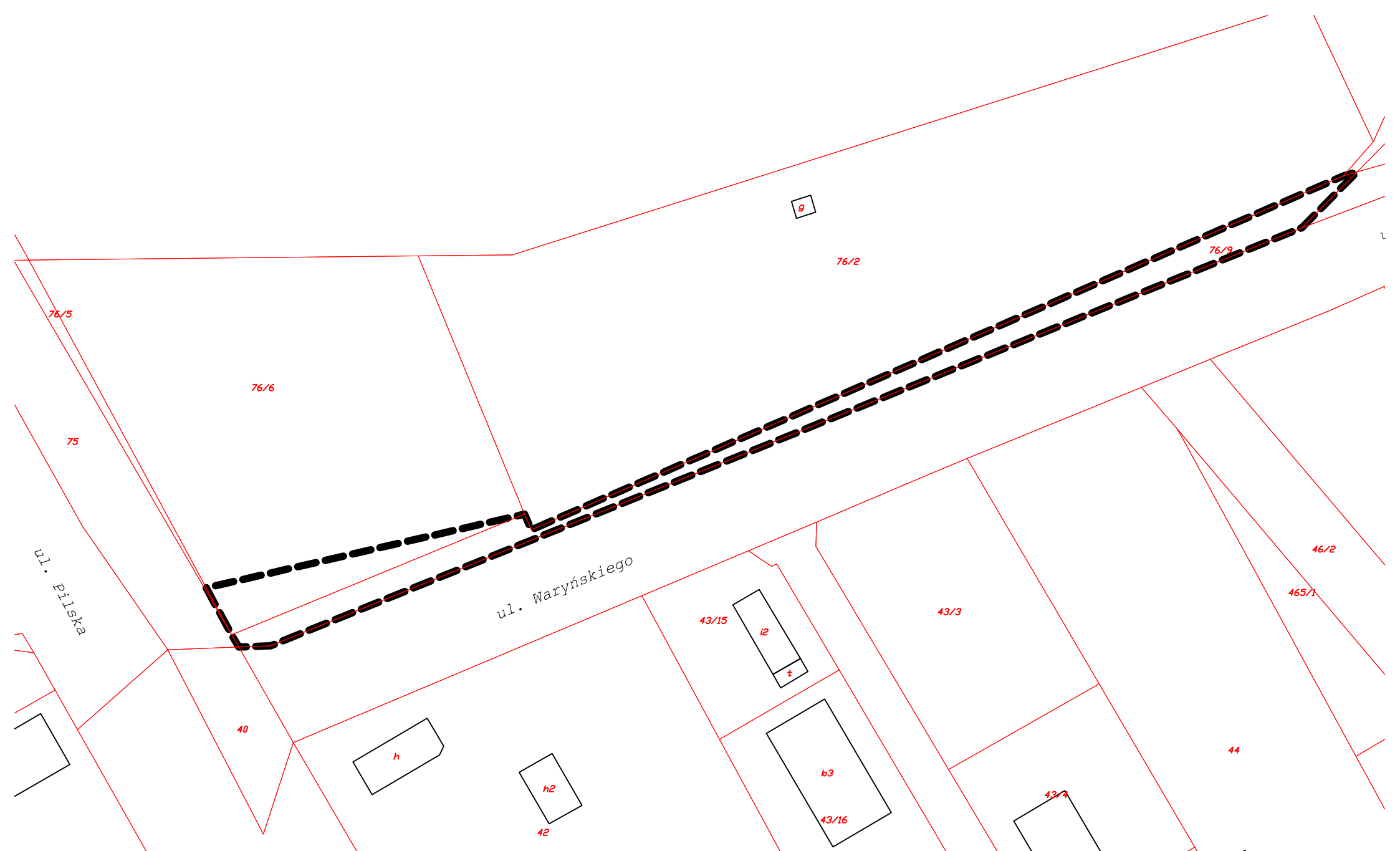
4. Załączniki Nr : 1, 2, 3, 4 i 5 stanowią integralną część uchwały.

**§ 2.** Wykonanie uchwały powierza się Burmistrzowi Miasta Szczecinek.


**§ 3.** Uchwała wchodzi w życie z dniem podjęcia.

**Przewodniczący Rady Miasta**

**Mirosław Waclawski**



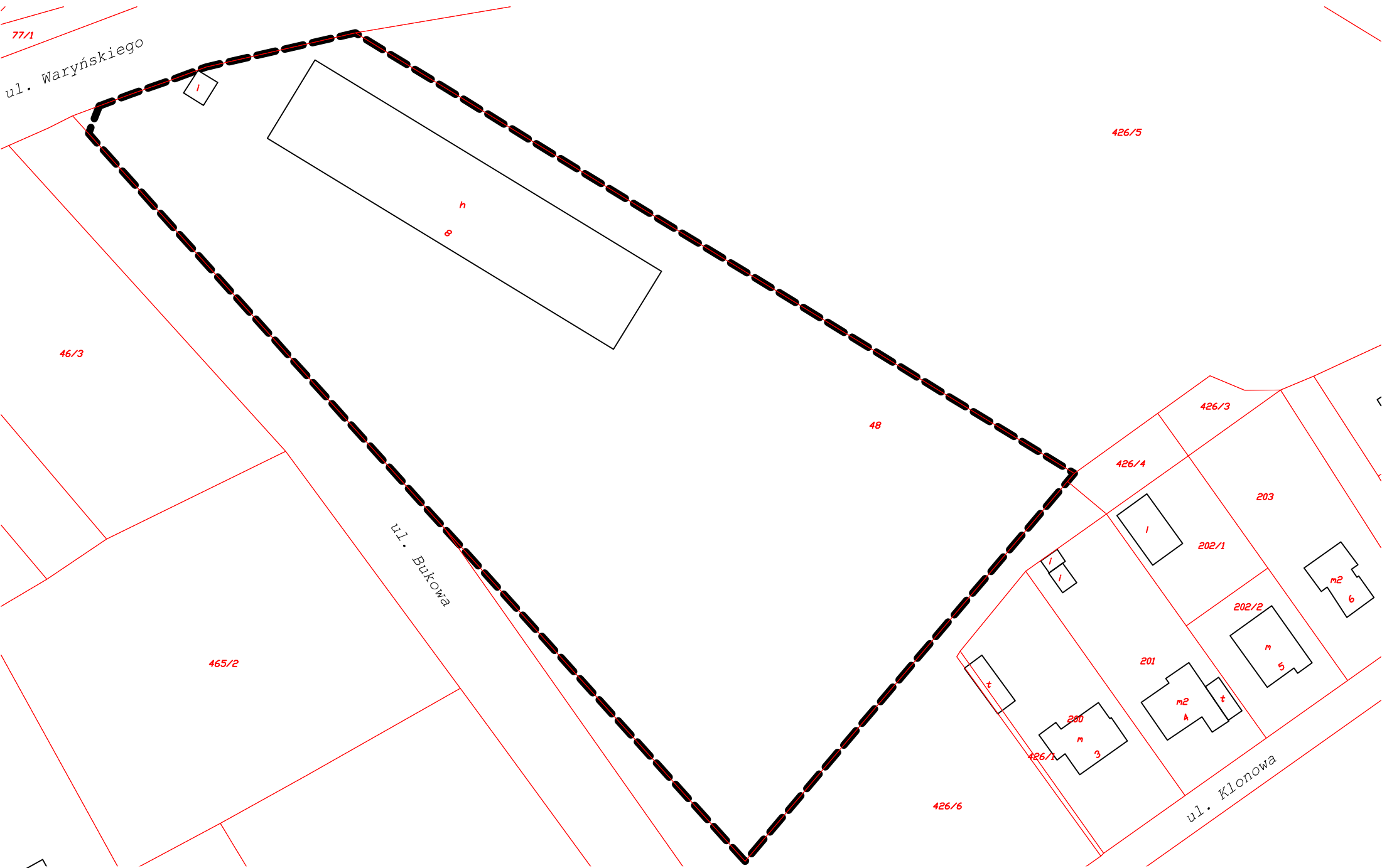
Załącznik Nr 1  
do uchwały Nr XXIX/249/2012  
Rady Miasta Szczecinek  
z dnia 12 listopada 2012 roku



granica miejscowego planu  
zagospodarowania przestrzennego  
"Pilska-1"



77/1  
ul. Waryńskiego



1 Załącznik Nr 2  
do uchwały Nr XXIX/249/2012  
Rady Miasta Szczecinek  
z dnia 12 listopada 2012 roku

0 50 m




granica miejscowego planu  
zagospodarowania przestrzennego  
"Pilska-1"



Załącznik Nr 3  
do uchwały Nr XXIX/249/2012  
Rady Miasta Szczecinek  
z dnia 12 listopada 2012 roku


0 50 m



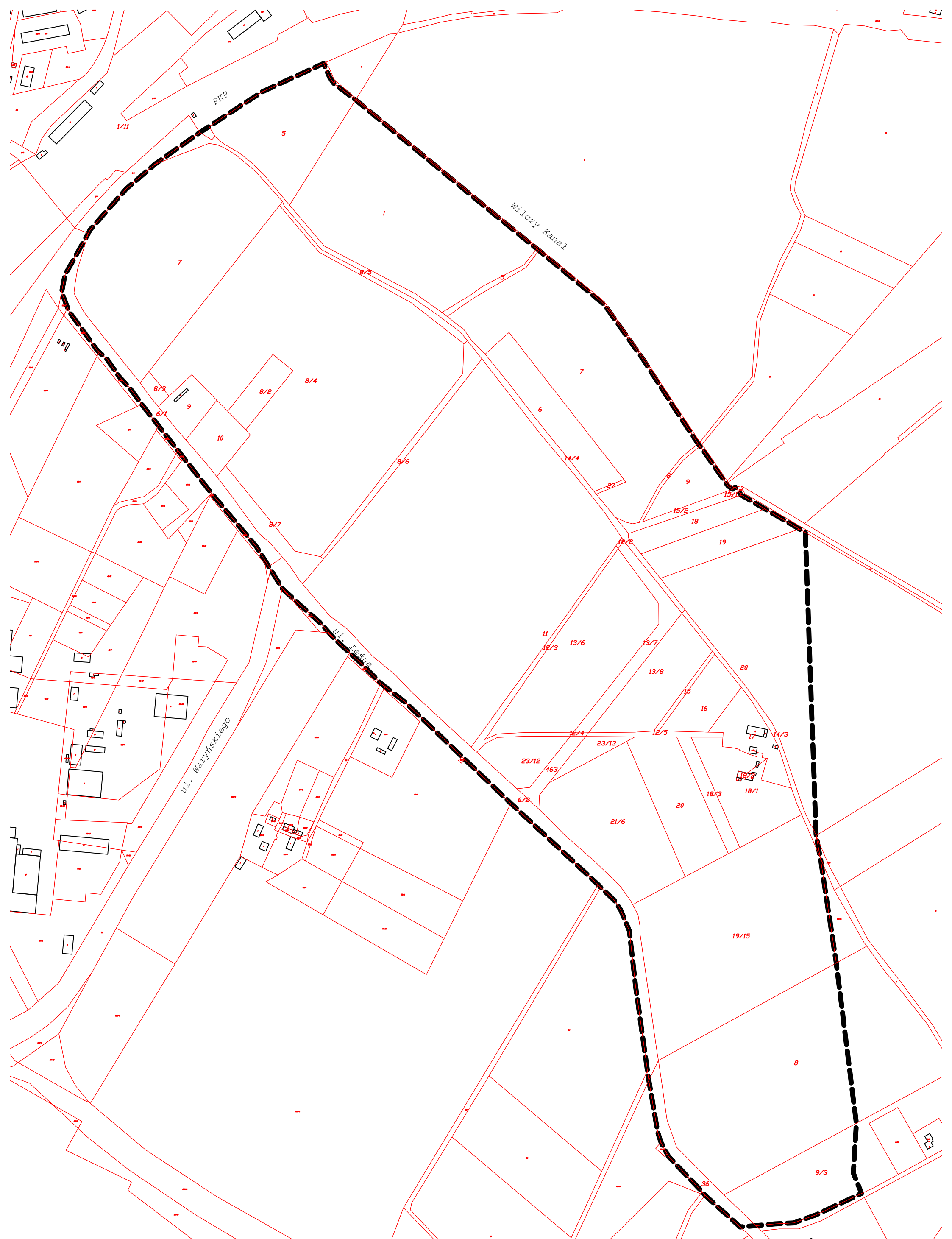
granica miejscowego planu  
zagospodarowania przestrzennego  
"Piłska-1"



Załącznik Nr 4  
do uchwały Nr XXIX/249/2012  
Rady Miasta Szczecinek  
z dnia 12 listopada 2012 roku

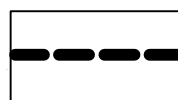


granica miejscowego planu  
zagospodarowania przestrzennego  
"Piłska-1"



Załącznik Nr 5  
do uchwały Nr XXIX/249/2012  
Rady Miasta Szczecinek  
z dnia 12 listopada 2012 roku

0 200 m



granica miejscowego planu  
zagospodarowania przestrzennego  
"Piłska-1"