

UCHWAŁA Nr XXXV/312/2013
Rady Miasta Szczecinek
z dnia 21 maja 2013 roku

**w sprawie określenia wykazu kąpielisk na terenie Miasta Szczecinek
w 2013 roku**

Na podstawie art. 9 ust. 1 pkt 10b i art. 34a ust.1 ustawy z dnia 18 lipca 2001 Prawo wodne (Dz.U. z 2012 r. poz. 145, poz. 951, poz. 1513 oraz z 2013 r. poz. 21 i poz. 165) i art. 18 ust. 2 pkt 15 ustawy z dnia 8 marca 1990r. o samorządzie gminnym (Dz.U. z 2001 r. Nr 142, poz. 1591, z 2002 r. Nr 23, poz. 220, Nr 62, poz. 558, Nr 113, poz. 984, Nr 153, poz. 1271, Nr 214, poz. 1806, z 2003 r. Nr 80, poz. 717, Nr 162, poz. 1568, z 2004 r. Nr 102, poz. 1055, Nr 116, poz. 1203, Nr 167, poz. 1759, z 2005 r. Nr 172, poz. 1441, Nr 175, poz. 1457 z 2006 r. Nr 17, poz. 128, Nr 181, poz. 1337, z 2007 r. Nr 48, poz. 327, Nr 138, poz. 974, Nr 173, poz. 1218, z 2008 r. Nr 180, poz. 1111, Nr 223, poz. 1458, z 2009 r. Nr 52, poz. 420, Nr 157, poz. 1241, z 2010 r. Nr 28, poz. 142, Nr 28, poz. 146, Nr 40, poz. 230, Nr 106, poz. 675 z 2011r. Nr 21, poz. 113, Nr 117, poz.679, Nr 134, poz. 777, Nr 149, poz. 887, Nr 217, poz. 1281 z 2012r. poz. 567 oraz z 2013r. poz. 153) Rada Miasta Szczecinek uchwala, co następuje:

§ 1

1. Ustala się wykaz kąpielisk na terenie Miasta Szczecinek w sezonie kąpielowym w 2013 roku:

- 1) kąpielisko nr 1 – nad jez. Trzesiecko przy ul. Mickiewicza „plaża miejska”,
- lokalizację kąpieliska określa zał. nr 1 do uchwały,
 - 2) kąpielisko nr 2 – nad jez. Trzesiecko przy ul. Kilińskiego „plaża wojskowa”,
- lokalizację kąpieliska określa zał. nr 2 do uchwały,
 - 3) kąpielisko nr 3 – nad jez. Trzesiecko – „Mysia Wyspa” - lokalizację kąpieliska określa zał. nr 3 do uchwały.
2. Sezon kąpielowy na terenie Miasta Szczecinek wyznacza się w okresie od 24.06.2013 r. do 31.08.2013 r.

§ 2

Wykonanie uchwały powierza się Burmistrzowi Miasta Szczecinek.

§ 3

Uchwała wchodzi w życie z dniem podjęcia i podlega publikacji w Dzienniku Urzędowym Województwa Zachodniopomorskiego.

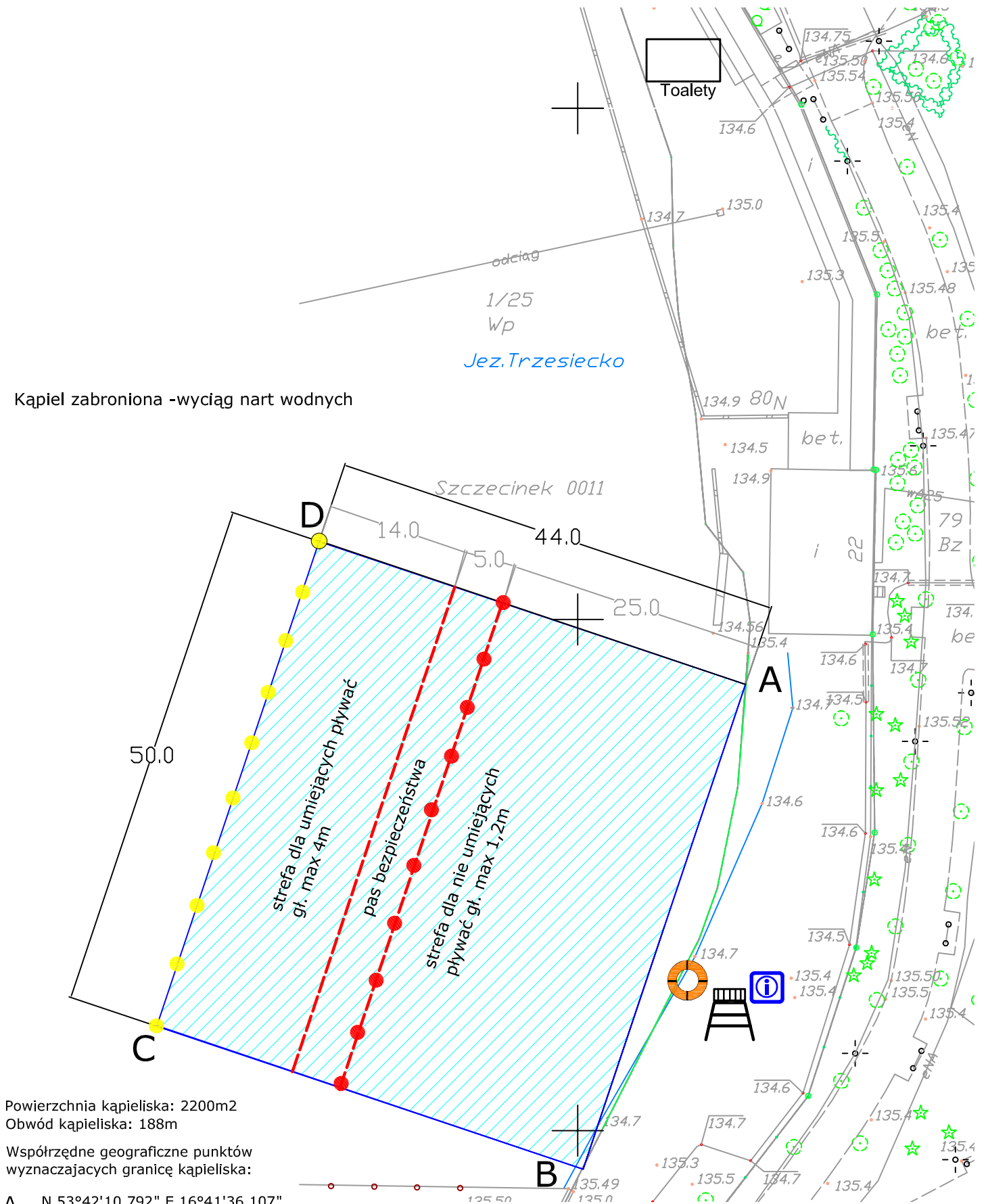
Przewodnicząca Rady Miasta

Katarzyna Dudź

Kąpielisko przy ul. Mickiewicza w Szczecinku
Dz nr 80 obręb 12

Załącznik nr 1
do Uchwały Nr XXXV/312/2013
Rady Miasta Szczecinek
z dnia 21.05.2013r.
w sprawie wykazu kąpielisk

Kąpiel zabroniona - wyciąg nart wodnych



Powierzchnia kąpieliska: 2200m²
Obwód kąpieliska: 188m

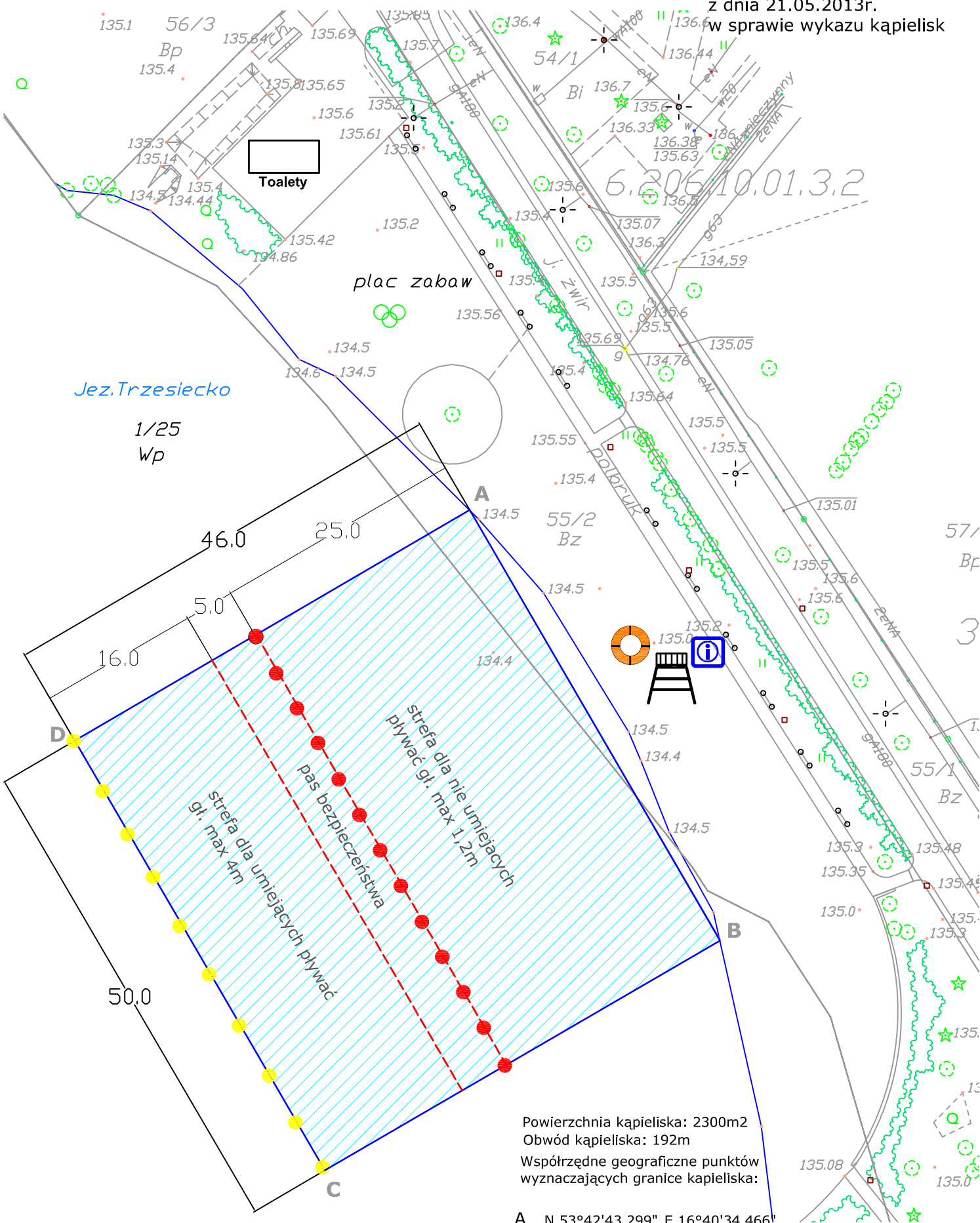
Współrzędne geograficzne punktów
wyznaczających granicę kąpieliska:

- A N 53°42'10,792" E 16°41'36,107"
- B N 53°42'9,250" E 16°41'35,284"
- C N 53°42'9,676" E 16°41'33,001"
- D N 53°42'11,219" E 16°41'33,819"

Kąpielisko przy ul. Kilińskiego w Szczecinku

Dz nr 55/2 obręb 12

Załącznik nr 2
do Uchwały Nr XXXV/312/2013
Rady Miasta Szczecinek
z dnia 21.05.2013r.
w sprawie wykazu kąpielisk

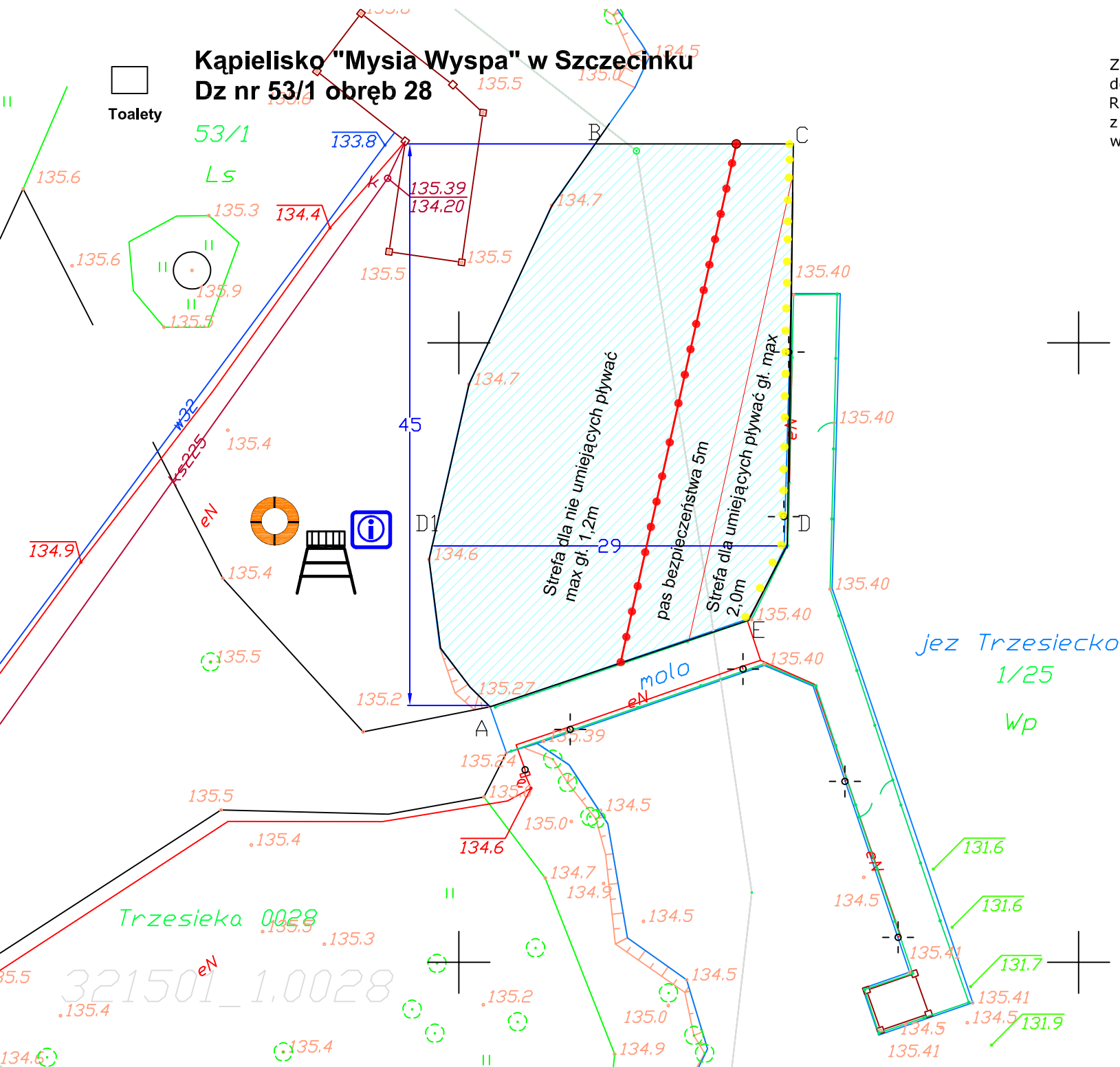


Powierzchnia kąpieliska: 2300m²
 Obwód kąpieliska: 192m
 Współrzędne geograficzne punktów
 wyznaczających granice kąpieliska:

A N 53°42'43,299" E 16°40'34,466"
 B N 53°42'41,918" E 16°40'35,885"
 C N 53°42'41,144" E 16°40'33,743"
 D N 53°42'42,525" E 16°40'32,325"

Kapieleśisko "Mysia Wyspa" w Szczecinku Dz nr 53/1 obręć 28

Załącznik nr 3
do Uchwały Nr XXXV/312/2013
Rady Miasta Szczecinek
z dnia 21.05.2013r.
w sprawie wykazu kąpielisk



Współrzędne punktów:

A.	53°42'30,129"	16°40'10,234"
B.	53°42'31,603"	16°40'10,652"
C.	53°42'31,613"	16°40'11,520"
D.	53°42'30,565"	16°40'11,529"
E.	53°42'30,369"	16°40'11,377"

Powierzchnia kąpieliska : 1000 m2