

**UCHWAŁA Nr XLVIII/447/2014**  
**Rady Miasta Szczecinek**  
z dnia 12 maja 2014 roku

**w sprawie ustalenia wykazu kąpielisk na terenie Miasta Szczecinek w 2014 roku**

Na podstawie art. 9 ust. 1 pkt 10b i art. 34a ust.1 ustawy z dnia 18 lipca 2001 Prawo wodne (Dz.U. z 2012 r. poz. 145, z późn.zm.) i art. 18 ust. 2 pkt 15 ustawy z dnia 8 marca 1990r. samorządzie gminnym (Dz.U. z 2013 r., poz. 594, z późn. zm.) Rada Miasta Szczecinek uchwala, co następuje:

**§ 1**

1. Ustala się wykaz kąpielisk na terenie Miasta Szczecinek w sezonie kąpielowym w 2014 roku:
  - 1) kąpielisko nr 1 - nad jez. Trzesiecko przy ul. Mickiewicza „plaża miejska”, lokalizację kąpieliska, określa zał. nr 1 do uchwały,
  - 2) kąpielisko nr 2 – nad jez. Trzesiecko przy ul. Kilińskiego „plaża wojskowa”, lokalizację kąpieliska, określa zał. nr 2 do uchwały,
  - 3) kąpielisko nr 3 – nad jez. Trzesiecko przy terenie zwanym potocznie „Mysia Wyspa”, lokalizację kąpieliska, określa zał. nr 3 do uchwały.
2. Sezon kąpielowy na terenie Miasta Szczecinek określa się w okresie od 24.06.2014r. do 31.08.2014 r.

**§ 2**

Wykonanie uchwały powierza się Burmistrzowi Miasta Szczecinek.

**§ 3**

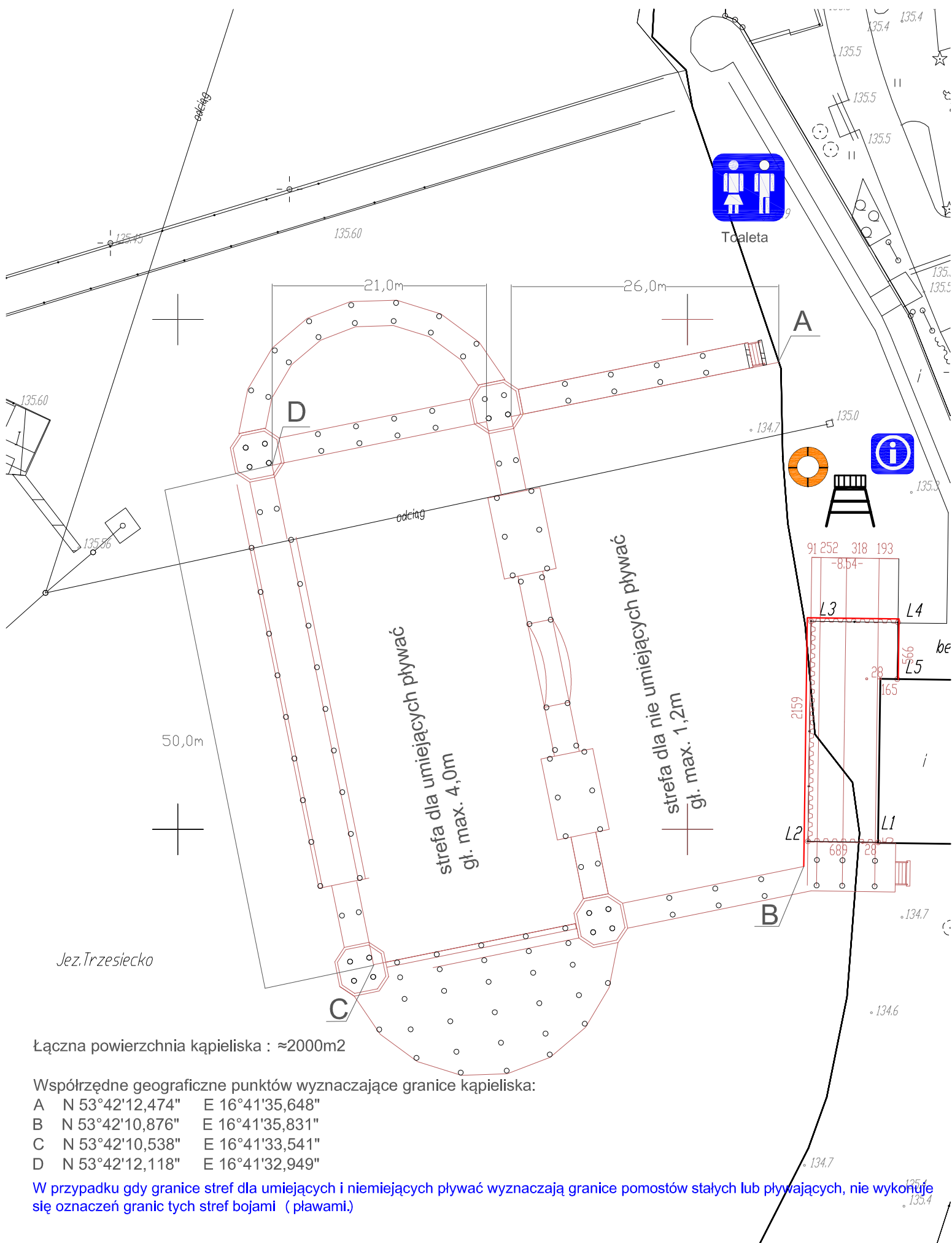
Uchwała wchodzi w życie z dniem podjęcia i podlega publikacji w Dzienniku Urzędowym Województwa Zachodniopomorskiego.

Przewodnicząca Rady Miasta

Katarzyna Dudź

**Kąpielisko nr 1 przy ul. Mickiewicza w Szczecinku**  
**Dz nr 80 obręb 12**

Załącznik nr 1  
do Uchwały Nr XLVIII/447/2014  
Rady Miasta Szczecinek  
z dnia 12.05.2014r.  
w sprawie wykazu kąpielisk



Łączna powierzchnia kąpieliska : ≈2000m<sup>2</sup>

Współrzędne geograficzne punktów wyznaczające granice kąpieliska:

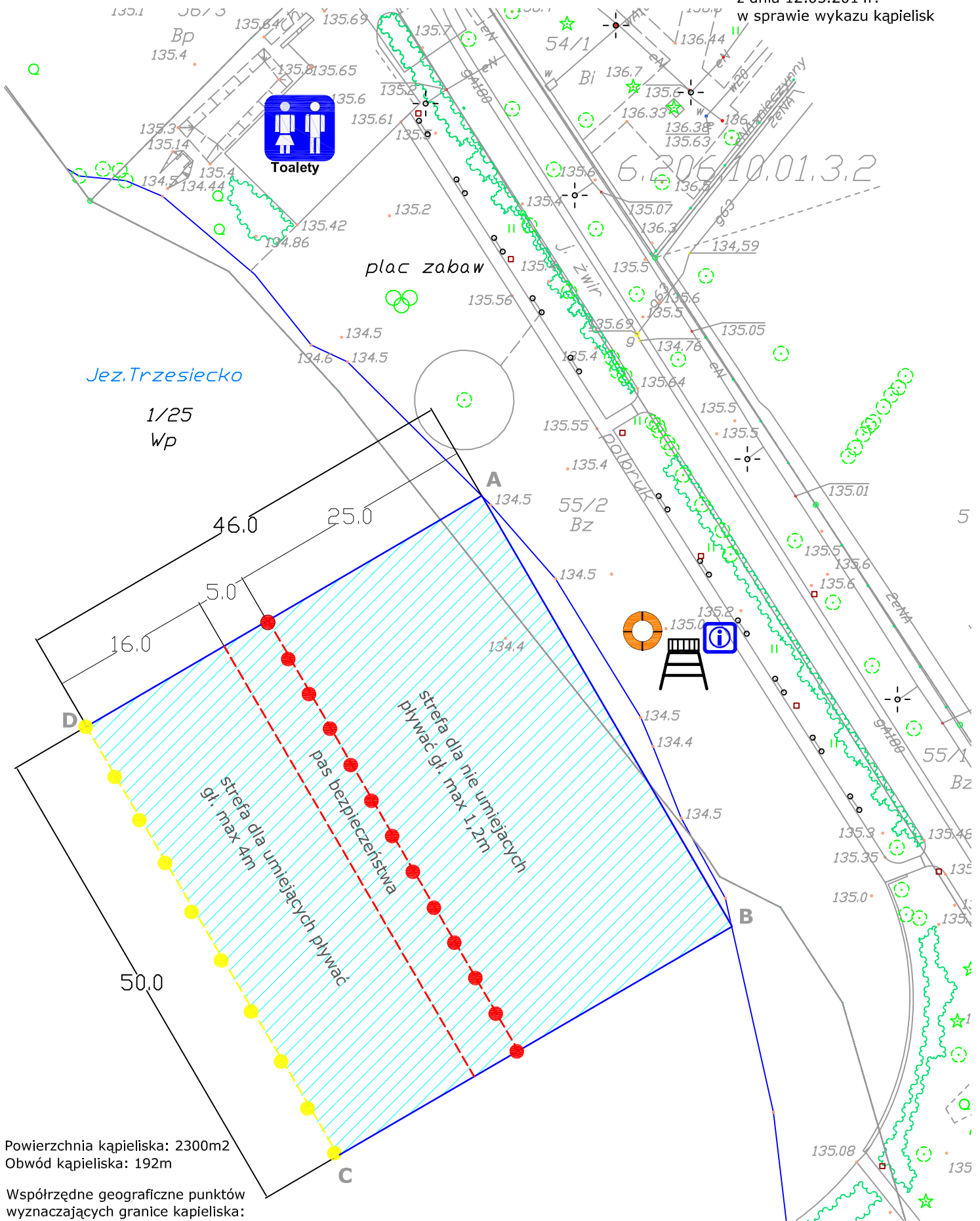
- |   |                 |                 |
|---|-----------------|-----------------|
| A | N 53°42'12,474" | E 16°41'35,648" |
| B | N 53°42'10,876" | E 16°41'35,831" |
| C | N 53°42'10,538" | E 16°41'33,541" |
| D | N 53°42'12,118" | E 16°41'32,949" |

W przypadku gdy granice stref dla umiejących i nieumiejących pływać wyznaczają granice pomostów stałych lub pływających, nie wykonuje się oznaczeń granic tych stref bojami (plawami)

# Kąpielisko przy ul. Kilińskiego w Szczecinku

## Dz nr 55/2 obręb 12

Załącznik nr 2  
do Uchwały Nr XLVIII/447/2014  
Rady Miasta Szczecinek  
z dnia 12.05.2014r.  
w sprawie wykazu kąpielisk



Powierzchnia kąpieliska: 2300m<sup>2</sup>  
Obwód kąpieliska: 192m

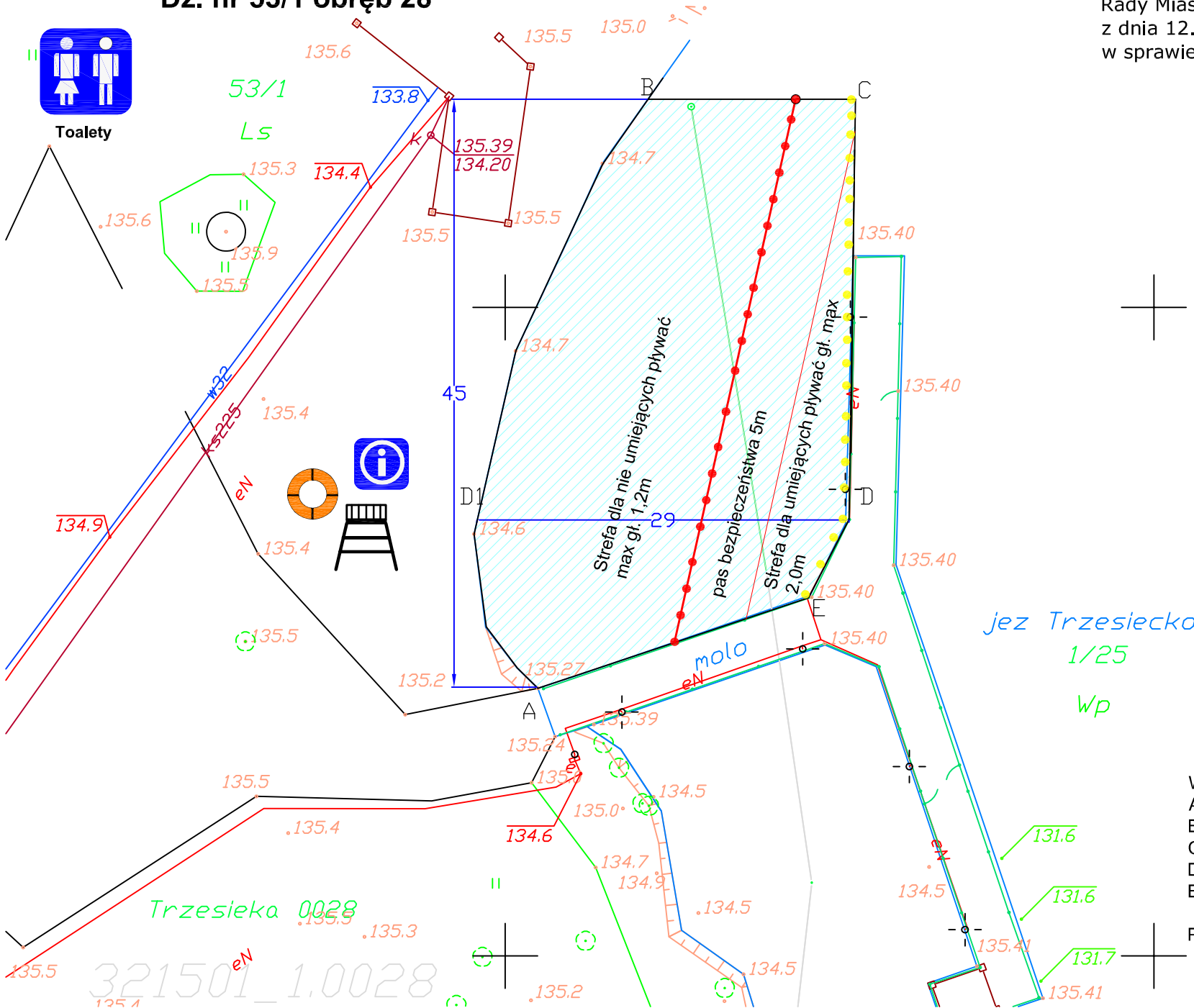
Współrzędne geograficzne punktów  
wyznaczających granice kąpieliska:

- A N 53°42'43,299" E 16°40'34,466"
- B N 53°42'41,918" E 16°40'35,885"
- C N 53°42'41,144" E 16°40'33,743"
- D N 53°42'42,525" E 16°40'32,325"

# Kąpielisko "Mysia Wyspa" w Szczecinku

## Dz. nr 53/1 obręb 28

Załącznik nr 3  
do Uchwały Nr XLVIII/447/2014  
Rady Miasta Szczecinek  
z dnia 12.05.2014r.  
w sprawie wykazu kąpielisk



Współrzędne punktów:

A.	53°42'30,129"	16°40'10,234"
B.	53°42'31,603"	16°40'10,652"
C.	53°42'31,613"	16°40'11,520"
D.	53°42'30,565"	16°40'11,529"
E.	53°42'30,369"	16°40'11,377"

Powierzchnia kąpieliska : 1000 m<sup>2</sup>