

UCHWAŁA Nr XXXI/271/2016
Rady Miasta Szczecinek
z dnia 17 października 2016 roku

**w sprawie przystąpienia do sporządzenia miejscowego planu zagospodarowania
przestrzennego „Koszalińska-3” w Szczecinku**

Na podstawie art. 14 ust. 1 ustawy z dnia 27 marca 2003 roku o planowaniu i zagospodarowaniu przestrzennym (Dz. U. z 2016 r. poz. 778, z późn. zm.) Rada Miasta Szczecinek, na wniosek Burmistrza Miasta Szczecinek, uchwała, co następuje:

§ 1. 1. Przystępuje się do sporządzenia miejscowego planu zagospodarowania przestrzennego „Koszalińska-3” w Szczecinku, obejmującego rozłączne obszary określone w ust. 2 i 3.

2. Plan obejmuje :

- 1) obszar nr 1, obejmujący działki ewidencyjne nr: 2/1 i 2/2 obręb 0004, 1/1, 1/2, 1/3, 2/1, 2/2, 2/3 obręb 0010 w Szczecinku,
- 2) obszar nr 2, ograniczony ulicą Słupską (w ciągu drogi krajowej nr 20), granicą administracyjną miasta, granicą użytku ekologicznego „Szuwary nad jeziorem Wielimie” oraz Wilczym Kanałem.

3. Granice obszarów objętych opracowaniem przedstawiono na mapach stanowiących załączniki nr 1 i nr 2 do nin. uchwały.

§ 2. Wykonanie uchwały powierza się Burmistrzowi Miasta Szczecinek.

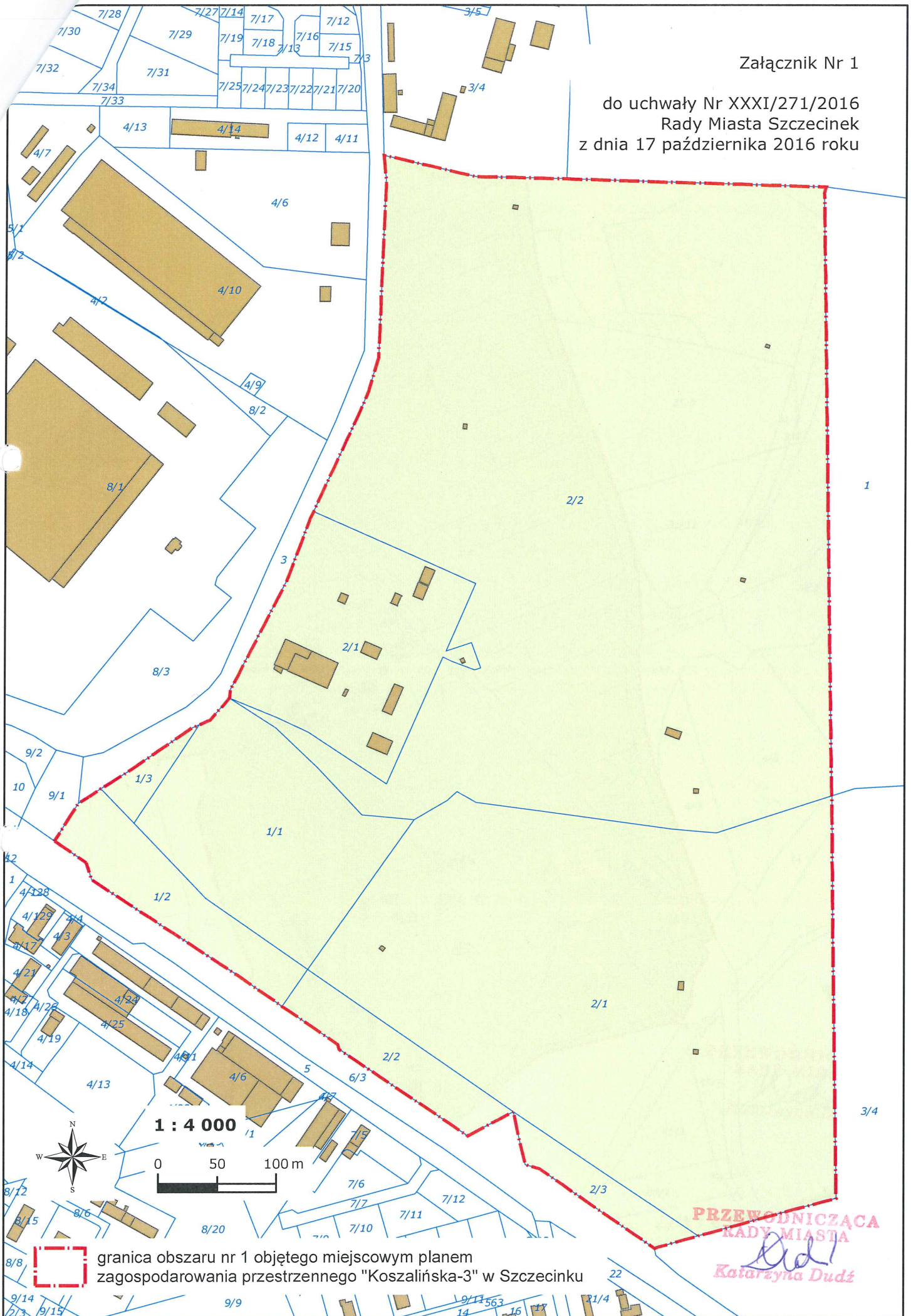
§ 3. Uchwała wchodzi w życie z dniem podjęcia.

Przewodnicząca Rady Miasta


Katarzyna Dudź

Załącznik Nr 1

do uchwały Nr XXXI/271/2016
Rady Miasta Szczecinek
z dnia 17 października 2016 roku



1 : 4 0 0 0

0 50 100 m

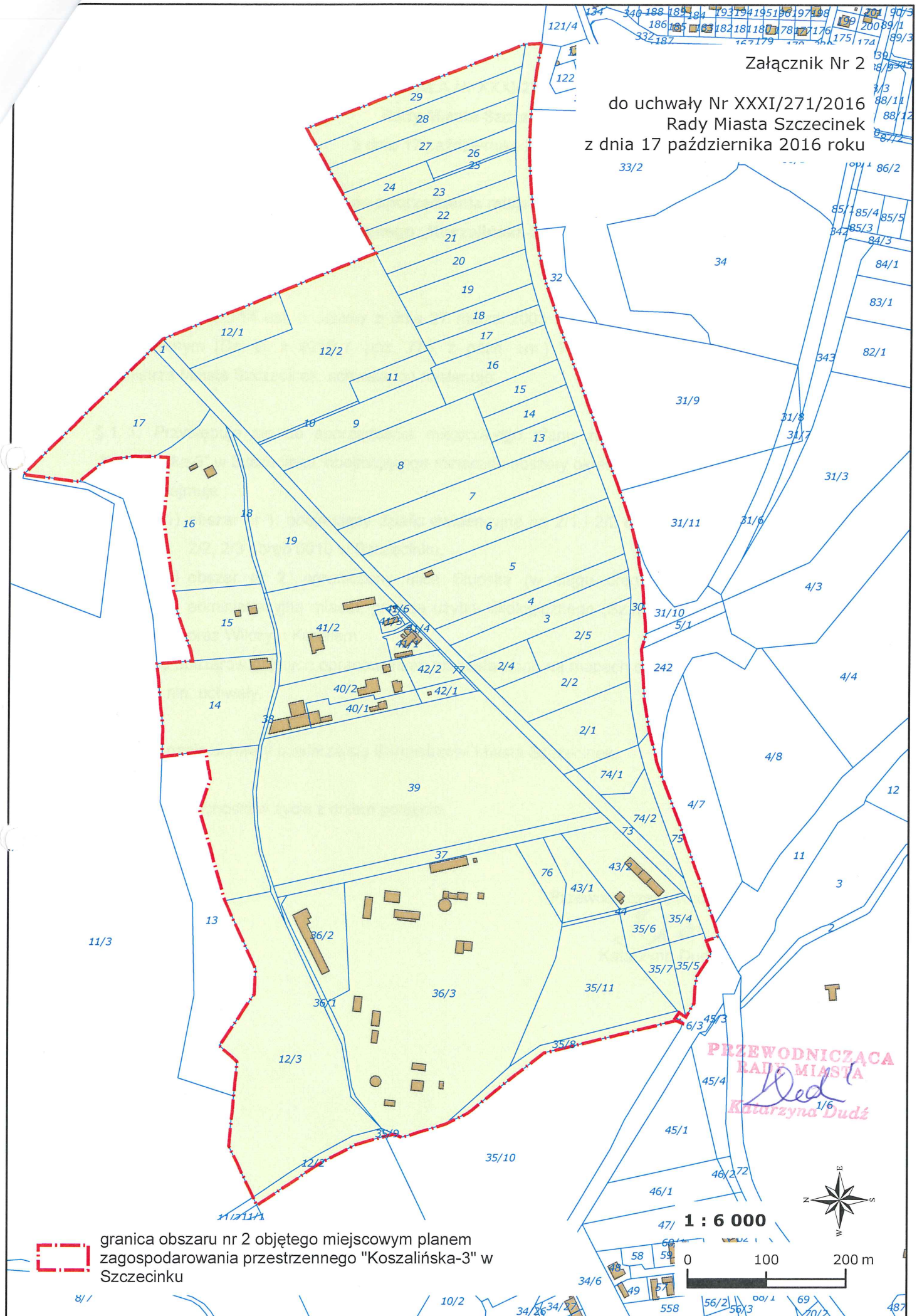
granica obszaru nr 1 objętego miejscowym planem zagospodarowania przestrzennego "Koszalińska-3" w Szczecinku


PRZEWODNICZĄCA
RADY MIASTA

Katarzyna Dudź

Załącznik Nr 2

do uchwały Nr XXXI/271/2016
Rady Miasta Szczecinek
z dnia 17 października 2016 roku



 granica obszaru nr 2 objętego miejscowym planem zagospodarowania przestrzennego "Koszalińska-3" w Szczecinku

PRZEWODNICZĄCA
RADA MIASTA
Dud
Katarzyna Dud 1/6

1 : 6 000

0 100 200 m