

UCHWAŁA Nr XXIV/221/2016

Rady Miasta Szczecinek

z dnia 16 maja 2016 roku

w sprawie ustalenia wykazu kąpielisk na terenie Miasta Szczecinek w 2016 roku

Na podstawie art. 9 ust. 1 pkt 10b i art. 34a ust.1 ustawy z dnia 18 lipca 2001r. Prawo wodne (Dz.U. z 2015r. poz. 469 z późn. zm.) i art. 18 ust. 2 pkt 15 ustawy z dnia 8 marca 1990r. samorządzie gminnym (Dz.U. z 2016 r. poz. 446) Rada Miasta Szczecinek uchwala, co następuje:

§ 1

1. Ustala się wykaz kąpielisk na terenie Miasta Szczecinek w sezonie kąpielowym w 2016 roku:
 - 1) kąpielisko nr 1 - nad jez. Trzesiecko przy ul. Mickiewicza „plaża miejska”, lokalizację kąpieliska określa zał. nr 1 do nin. uchwały,
 - 2) kąpielisko nr 2 – nad jez. Trzesiecko przy ul. Kilińskiego „plaża wojskowa”, lokalizację kąpieliska określa zał. nr 2 do nin. uchwały,
 - 3) kąpielisko nr 3 – nad jez. Trzesiecko przy terenie zwanym potocznie „Mysia Wyspa”, lokalizację kąpieliska określa zał. nr 3 do nin. uchwały.
2. Sezon kąpielowy na terenie Miasta Szczecinek określa się w okresie od 15.06.2016r. do 31.08.2016 r.

§ 2

Wykonanie uchwały powierza się Burmistrzowi Miasta Szczecinek.

§ 3

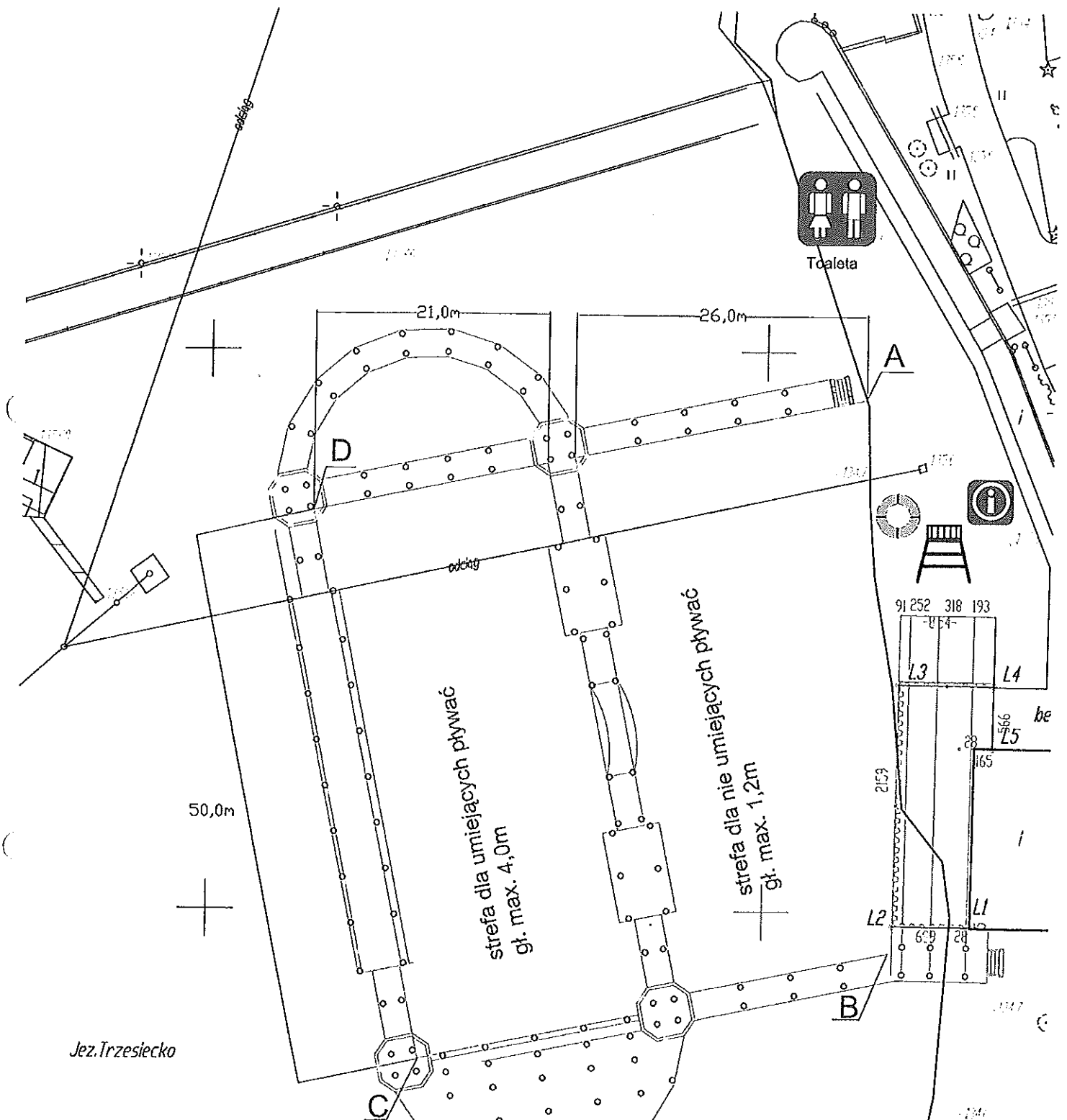
Uchwała wchodzi w życie po 14 dniach od dnia jej ogłoszenia w Dzienniku Urzędowym Województwa Zachodniopomorskiego.

Przewodnicząca Rady Miasta

Katarzyna Dudz 

Kąpielisko nr 1 przy ul. Mickiewicza w Szczecinku
Dz nr 80 obręb 12

Załącznik nr 1
do Uchwały Nr XXIV/221/2016
Rady Miasta Szczecinek
z dnia 16 maja 2016r.
w sprawie wykazu kąpielisk.



Łączna powierzchnia kąpieliska : ≈2000m²

Współrzędne geograficzne punktów wyznaczające granice kąpieliska:

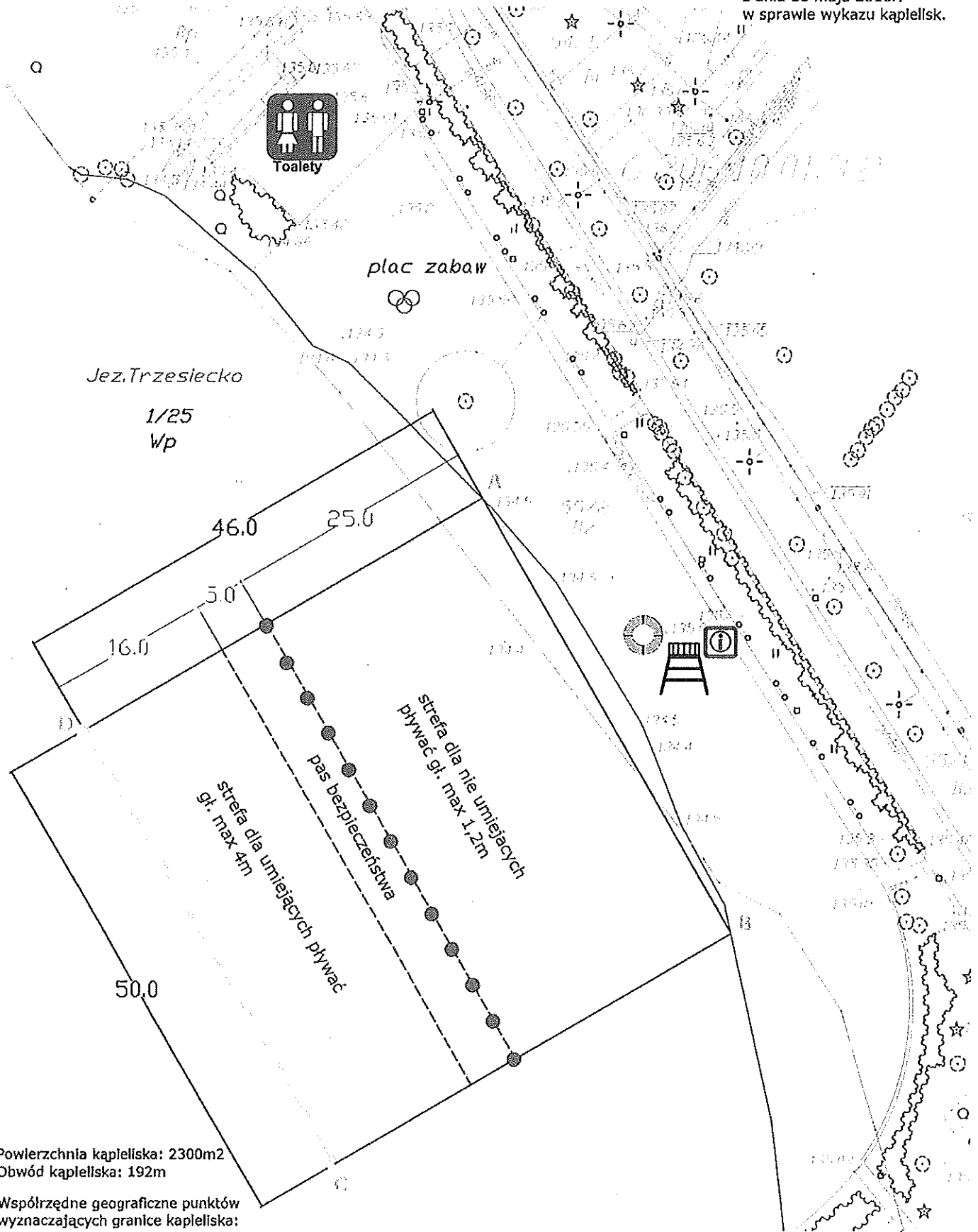
A N 53°42'12,474" E 16°41'35,648"
B N 53°42'10,876" E 16°41'35,831"
C N 53°42'10,538" E 16°41'33,541"
D N 53°42'12,118" E 16°41'32,949"

W przypadku gdy granice stref dla umiejących i nie umiejących pływać wyznaczają granice pomostów stałych lub pływających, nie wykonuje się oznaczeń granic tych stref bojami.

PRZEWODNICZĄCA
RADY MIASTA
Katarzyna Dudzińska

Kąpielisko przy ul. Kilińskiego w Szczecinku
Dz nr 55/2 obręb 12

Załącznik nr 2
do Uchwały Nr XXIV/221/2016
Rady Miasta Szczecinek
z dnia 16 maja 2016r.
w sprawie wykazu kąpielisk.



Powierzchnia kąpieliska: 2300m²
Obwód kąpieliska: 192m

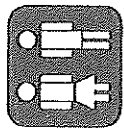
Współrzędne geograficzne punktów
wyznaczających granice kąpieliska:

- A N 53°42'43,299" E 16°40'34,466"
- B N 53°42'41,918" E 16°40'35,885"
- C N 53°42'41,144" E 16°40'33,743"
- D N 53°42'42,525" E 16°40'32,325"

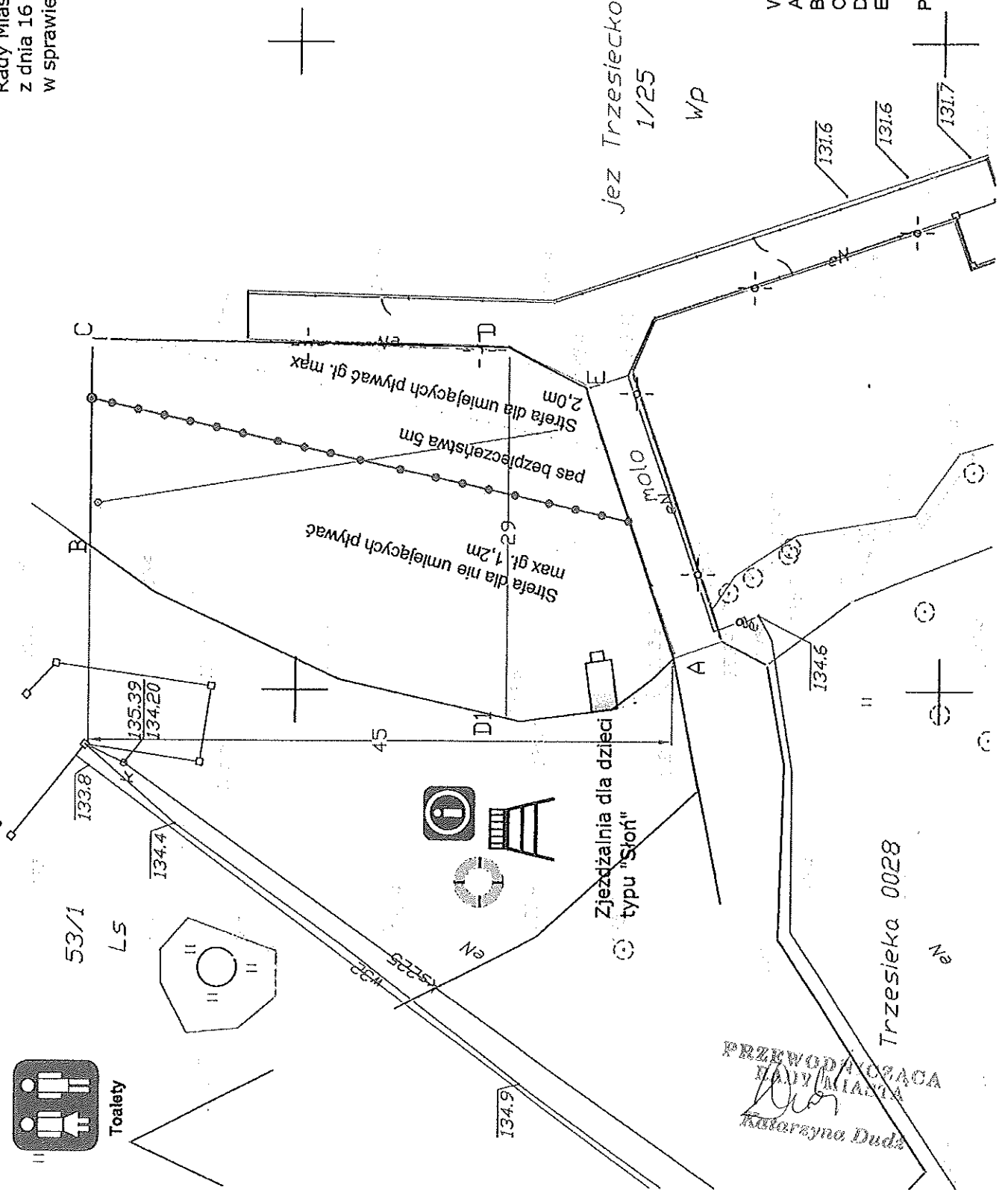
PRZEWODNICZĄCA
RADY MIASTA
Debi
Katarzyna Dudź

Kapieleisko "Mysia Wyspa" w Szczecinku
Dz. nr 53/1 obręb 28

Załącznik nr 3
 do Uchwały Nr XXIV/221/2016
 Rady Miasta Szczecinek
 z dnia 16 maja 2016r.
 w sprawie wykazu kąpielisk.



Toalety



Współrzędne punktów:

- A. 53°42'30", 129" 16°40'10", 234"
- B. 53°42'31", 603" 16°40'10", 652"
- C. 53°42'31", 613" 16°40'11", 520"
- D. 53°42'30", 565" 16°40'11", 529"
- E. 53°42'30", 369" 16°40'11", 377"

Powierzchnia kąpieliska : 1000 m²

PRZEWODNICZĄCA
 RADA MIASTA
Katarzyna Duda