

**UCHWAŁA Nr XLIX/417/2017**

**Rady Miasta Szczecinek**

z dnia 16 października 2017 roku

**w sprawie przystąpienia do sporządzenia miejscowego planu zagospodarowania  
przestrzennego „Sosnowa” w Szczecinku**

Na podstawie art. 14 ust. 1 ustawy z dnia 27 marca 2003 roku o planowaniu i zagospodarowaniu przestrzennym (Dz. U. z 2017 r. poz. 1073, z późn.zm.) Rada Miasta Szczecinek, na wniosek Burmistrza Miasta Szczecinek, uchwała, co następuje:

§ 1. 1. Przystępuje się do sporządzenia miejscowego planu zagospodarowania przestrzennego „Sosnowa” w Szczecinku, obejmującego obszar określony w ust. 2.

2. Plan obejmuje obszar położony w Szczecinku ograniczony: działkami ewidencyjnymi nr: 45/9, 46/16, 48/9, 49/3, 61, 63, 64, 65, 66, 67, 69, 70 obręb 0022, ul. Sosnową, granicą administracyjną Miasta Szczecinek oraz częścią działki ewidencyjnej nr 62 obręb 0022.

3. Granice obszaru objętego opracowaniem przedstawiono na mapie stanowiącej załącznik do niniejszej uchwały.

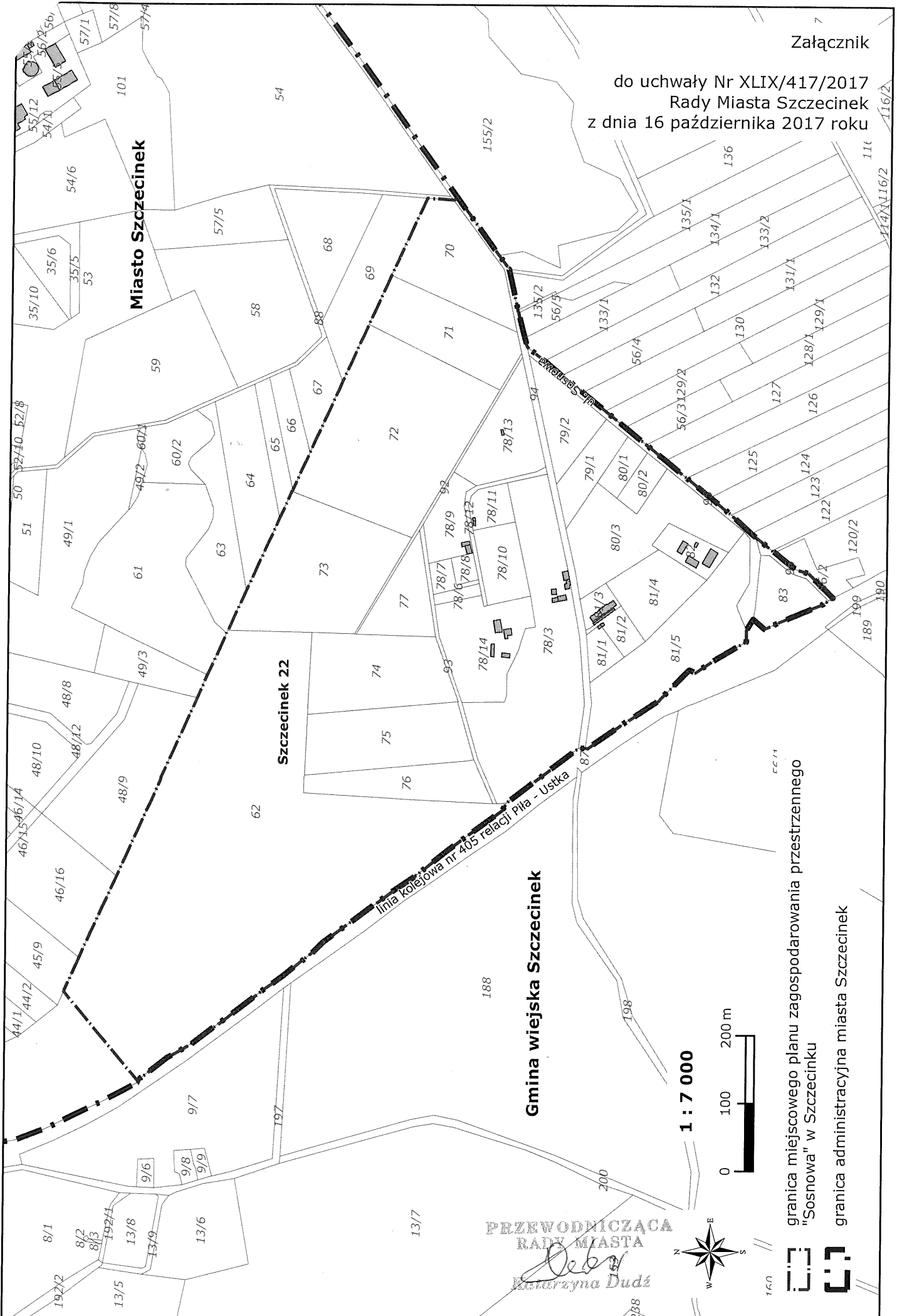
§ 2. Wykonanie uchwały powierza się Burmistrzowi Miasta Szczecinek.

§ 3. Uchwała wchodzi w życie z dniem podjęcia.

Przewodnicząca Rady Miasta  
Katarzyna Dudź

Załącznik

do uchwały Nr XLIX/417/2017  
Rady Miasta Szczecinek  
z dnia 16 października 2017 roku



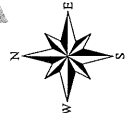
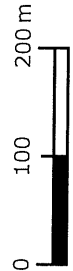
Miasto Szczecinek

Szczecinek 22

Gmina wiejska Szczecinek

linia kolejowa nr 405 relacji Pila - Ustka

1 : 7 000



PRZEWODNICZĄCA  
RADY MIASTA  
*Katarzyna Dudź*  
Katarzyna Dudź

granica miejscowego planu zagospodarowania przestrzennego  
"Sosnowa" w Szczecinku  
granica administracyjna miasta Szczecinek

