

**UCHWAŁA Nr XLI/361/2017**  
**Rady Miasta Szczecinek**  
z dnia 15 maja 2017 roku

**w sprawie ustalenia wykazu kąpielisk na terenie Miasta Szczecinek w 2017 roku**

Na podstawie art. 9 ust. 1 pkt 10b i art. 34a ust.1 ustawy z dnia 18 lipca 2001r. Prawo wodne (Dz.U. z 2015 r. poz. 469, z późn. zm.) i art. 18 ust. 2 pkt 15 ustawy z dnia 8 marca 1990r. samorządzie gminnym (Dz.U. z 2016 r. poz. 446, z późn.zm.) Rada Miasta Szczecinek uchwala, co następuje:

**§ 1. 1.** Ustala się wykaz kąpielisk na terenie Miasta Szczecinek w sezonie kąpielowym w 2017 roku:

- 1) kąpielisko nr 1 – nad jez. Trzesiecko przy ul. Mickiewicza „plaża miejska”, lokalizację kąpieliska określa zał. nr 1 do nin. uchwały,
  - 2) kąpielisko nr 2 – nad jez. Trzesiecko przy ul. Kilińskiego „plaża wojskowa”, lokalizację kąpieliska określa zał. nr 2 do nin. uchwały,
  - 3) kąpielisko nr 3 – nad jez. Trzesiecko przy terenie zwanym potocznie „Mysia Wyspa”, lokalizację kąpieliska określa zał. nr 3 do nin. uchwały.
2. Sezon kąpielowy na terenie Miasta Szczecinek określa się w okresie od 15.06.2017r. do 31.08.2017 r.

**§ 2.** Wykonanie uchwały powierza się Burmistrzowi Miasta Szczecinek.

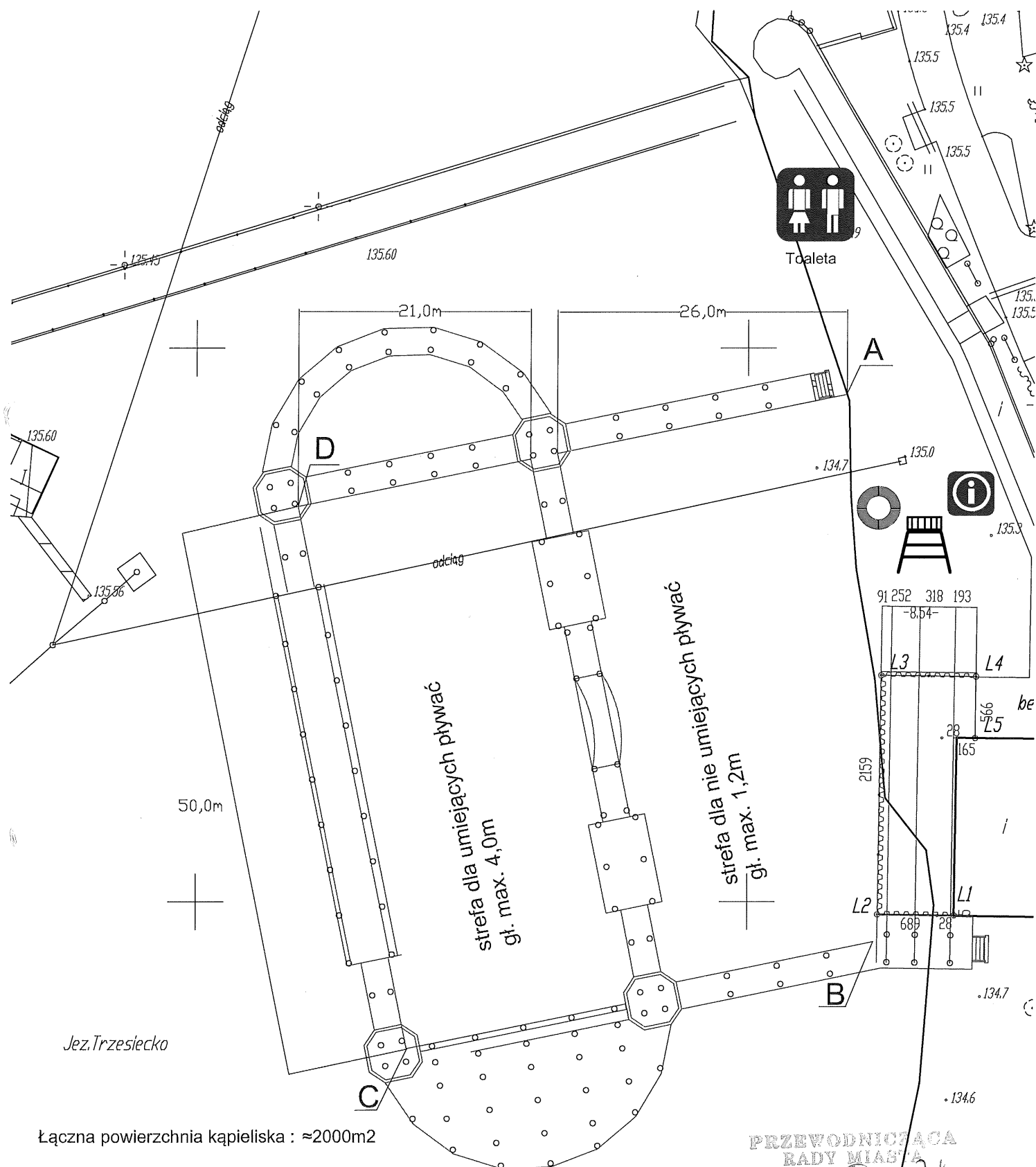
**§ 3.** Uchwała wchodzi w życie po 14 dniach od dnia jej ogłoszenia w Dzienniku Urzędowym Województwa Zachodniopomorskiego.

Przewodnicząca Rady Miasta

  
Katarzyna Dudź

**Kąpielisko nr 1 przy ul. Mickiewicza w Szczecinku  
Dz nr 80 obręb 12**

Załącznik nr 1  
do Uchwały Nr XLI/361/2017  
Rady Miasta Szczecinek  
z dnia 15 maja 2017r.  
w sprawie wykazu kąpielisk.



Łączna powierzchnia kąpieliska :  $\approx 2000\text{m}^2$

Współrzędne geograficzne punktów wyznaczające granice kąpieliska:

- |   |                 |                 |
|---|-----------------|-----------------|
| A | N 53°42'12,474" | E 16°41'35,648" |
| B | N 53°42'10,876" | E 16°41'35,831" |
| C | N 53°42'10,538" | E 16°41'33,541" |
| D | N 53°42'12,118" | E 16°41'32,949" |

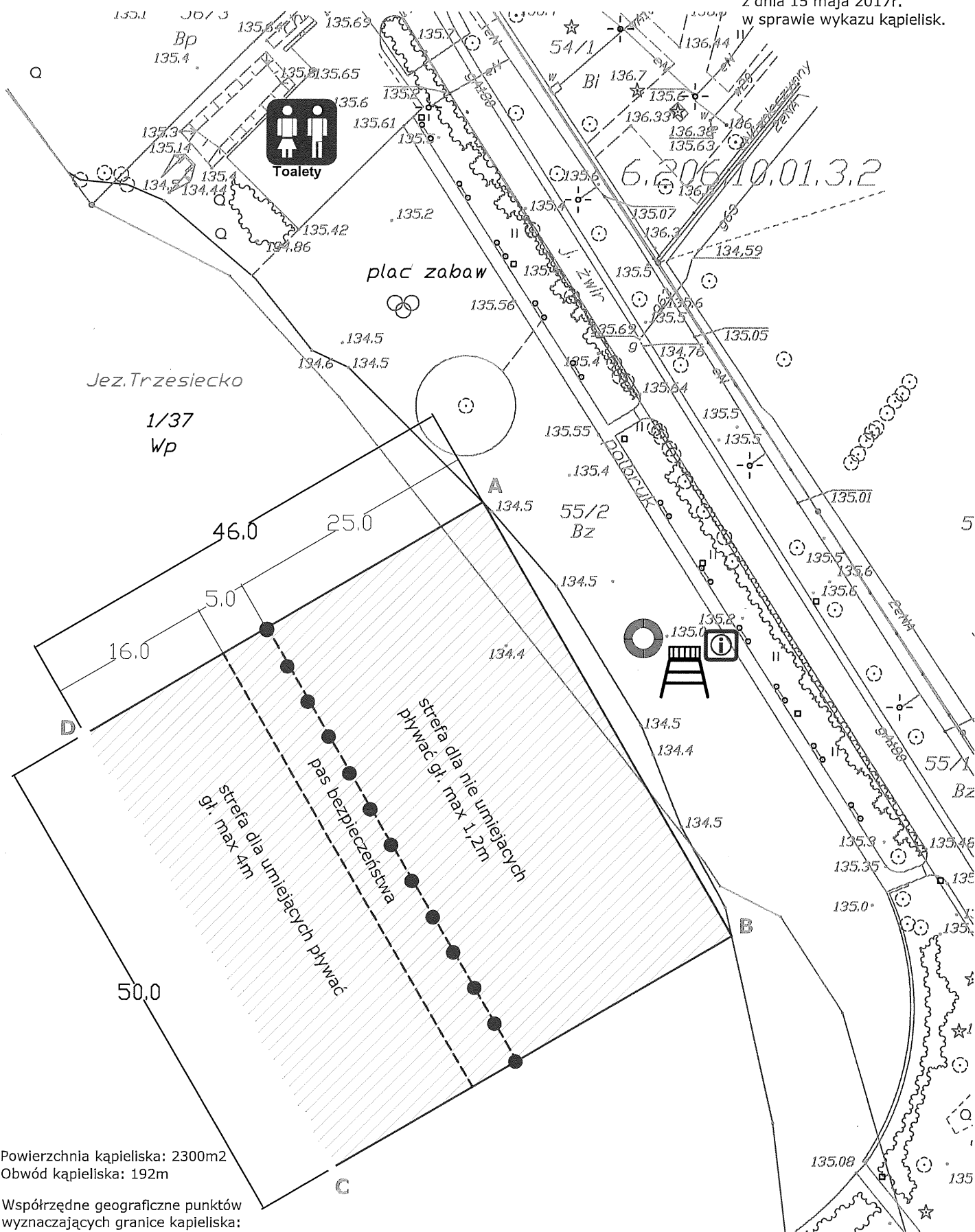
W przypadku gdy granice stref dla umiejących i nieumiejących pływać wyznaczają granice pomostów stałych lub pływających, nie wykonuje się oznaczeń granic tych stref bojami.

PRZEWODNICZĄCA  
RADA MIASTA  
*Katarzyna Sudz*

# Kąpielisko przy ul. Kilińskiego w Szczecinku

## Dz nr 55/2 obręb 12

Załącznik nr 2  
do Uchwały Nr XLI/361/2017  
Rady Miasta Szczecinek  
z dnia 15 maja 2017r.  
w sprawie wykazu kąpielisk.



Powierzchnia kąpieliska: 2300m<sup>2</sup>  
Obwód kąpieliska: 192m

Współrzędne geograficzne punktów  
wyznaczających granice kąpieliska:

- A N 53°42'43,299" E 16°40'34,466"
- B N 53°42'41,918" E 16°40'35,885"
- C N 53°42'41,144" E 16°40'33,743"
- D N 53°42'42,525" E 16°40'32,325"

PRZEWODNICZĄCA  
RADA MIASTA  
*Katarzyna Dudź*

# Kąpielisko "Mysia Wyspa" w Szczecinku

## Dz. nr 53/1 obręb 28

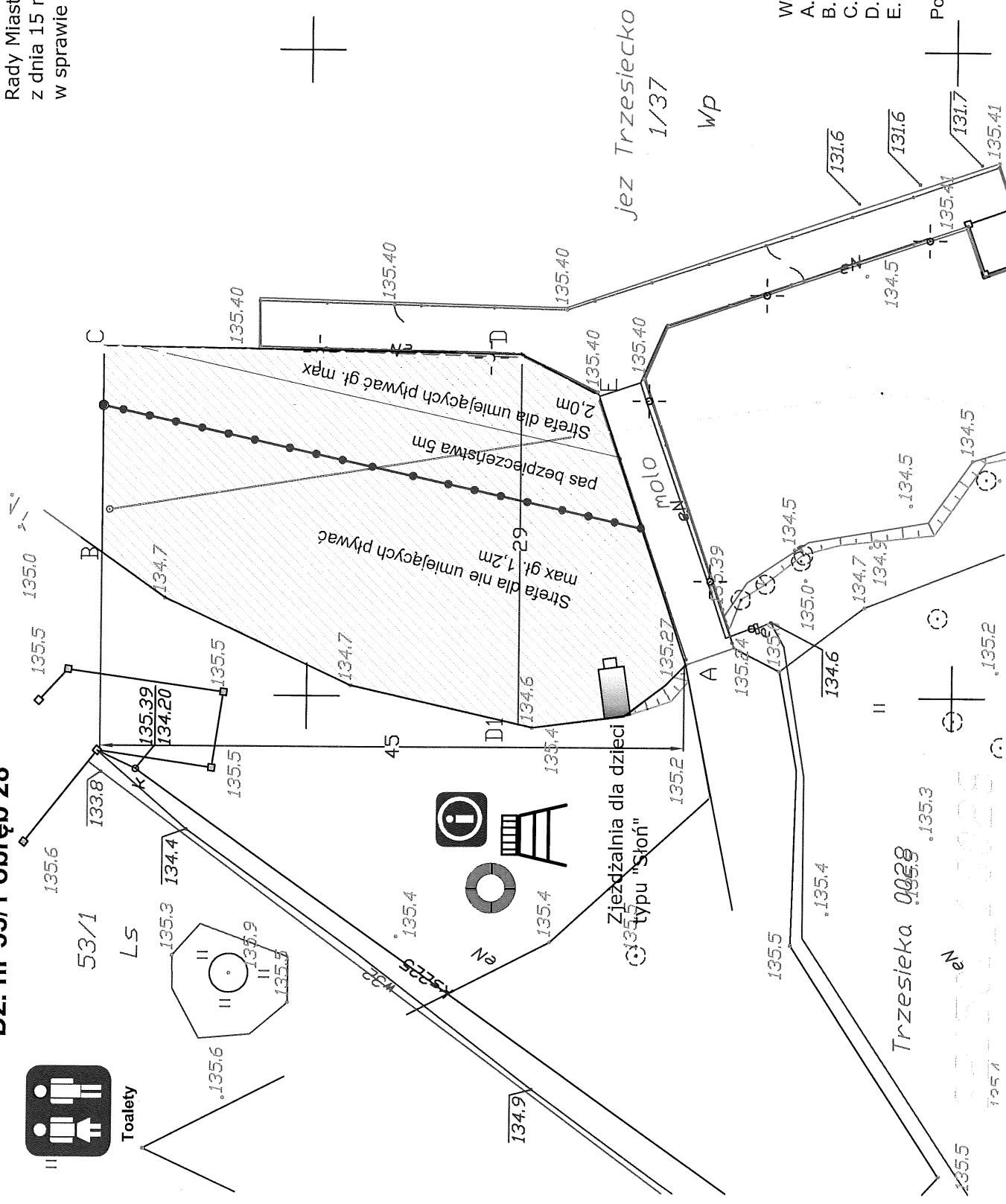
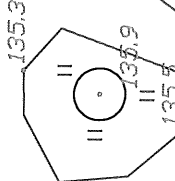
Załącznik nr 3  
do Uchwały Nr XLI/361/2017  
Rady Miasta Szczecinek  
z dnia 15 maja 2017r.  
w sprawie wykazu kąpielisk.



Toalety

53/1

LS



Jez Trzesiecko  
1/37  
WP

PRZEMOCNIZACJA  
MIASTA  
Kaczmarek Duda

- Współrzędne punktów:
- A. 53°42'30,129" 16°40'10,234"
  - B. 53°42'31,603" 16°40'10,652"
  - C. 53°42'31,613" 16°40'11,520"
  - D. 53°42'30,565" 16°40'11,529"
  - E. 53°42'30,369" 16°40'11,377"

Powierzchnia kąpieliska : 1000 m2

Trzesiecka 0028

