

**UCHWAŁA Nr XXXVI/320/2017**

**Rady Miasta Szczecinek**

z dnia 30 stycznia 2017 roku

**w sprawie przystąpienia do sporządzenia miejscowego planu zagospodarowania  
przestrzennego „Kaszubska-II” w Szczecinku**

Na podstawie art. 14 ust. 1 ustawy z dnia 27 marca 2003 roku o planowaniu i zagospodarowaniu przestrzennym (Dz. U. z 2016 r. poz. 778, z późn. zm.) Rada Miasta Szczecinek, na wniosek Burmistrza Miasta Szczecinek, uchwała, co następuje:

**§ 1.1.** Przystępuje się do sporządzenia miejscowego planu zagospodarowania przestrzennego „Kaszubska-II” w Szczecinku, obejmującego obszary określone w ust. 2 i 3.

2. Plan obejmuje następujące, rozłączne, obszary położone w Szczecinku:

- 1) obszar nr 1, zawarty między ulicami: Szafera, Kaszubską, Narutowicza (w ciągu drogi krajowej nr 11) i rzeką Niezdobną,
- 2) obszar nr 2, złożony z działek ewidencyjnych nr: 3/1, 5/1, 5/2, 8/1, 8/3, 8/4, 8/5, i 8/6 obręb 0010 oraz część działki ewidencyjnej nr 7 obręb 0010 w Szczecinku.

3. Granice obszarów objętych opracowaniem przedstawiono na mapach stanowiących załączniki, odpowiednio: nr 1 oraz nr 2, do niniejszej uchwały.

**§ 2.** Wykonanie uchwały powierza się Burmistrzowi Miasta Szczecinek.

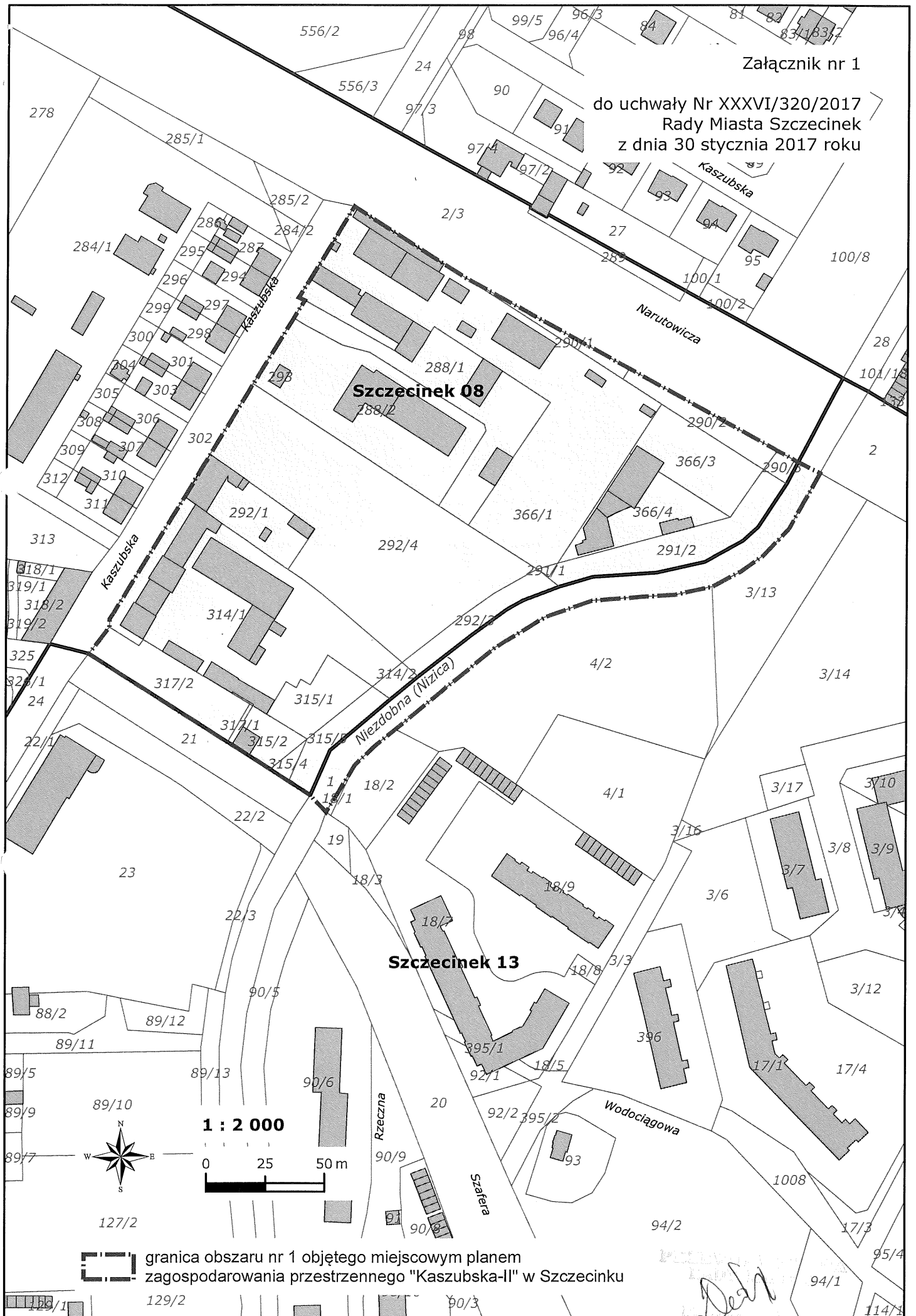
**§ 3.** Uchwała wchodzi w życie z dniem podjęcia.


Przewodnicząca Rady Miasta

  
Katarzyna Dudź

Załącznik nr 1

do uchwały Nr XXXVI/320/2017  
Rady Miasta Szczecinek  
z dnia 30 stycznia 2017 roku



 granica obszaru nr 1 objętego miejscowym planem zagospodarowania przestrzennego "Kasubska-II" w Szczecinku

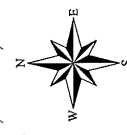
Załącznik nr 2


do uchwały Nr XXXVI/320/2017  
Rady Miasta Szczecinek  
z dnia 30 stycznia 2017 roku  
4/4




**Szczecinek 10**

1 : 1 000



 granica obszaru nr 2 objętego miejscowym planem  
zagospodarowania przestrzennego "Kaszubska-II" w Szczecinku

PRZEDSIĘBIEMCA  
  
PEŁNOMOCNIK