

**UCHWAŁA Nr LVII/500/2018**

**Rady Miasta Szczecinek**

z dnia 7 maja 2018 roku

**w sprawie ustalenia wykazu kąpielisk na terenie Miasta Szczecinek w 2018 roku**

Na podstawie art. 37 ust.1 i 2 ustawy z dnia 20 lipca 2017 r. Prawo wodne (Dz.U. z 2017 r. poz. 1566 z późn. zm.) i art. 18 ust. 2 pkt 15 ustawy z dnia 8 marca 1990 r. samorządzie gminnym (Dz.U. z 2017 r. poz. 1875 z późn. zm.) Rada Miasta Szczecinek uchwala, co następuje:

**§ 1**

1. Ustala się wykaz kąpielisk na terenie Miasta Szczecinek w sezonie kąpielowym w 2018 roku:

- 1) **kąpielisko nr 1** - nad jez. Trzesiecko przy ul. Mickiewicza „plaża miejska”, lokalizację kąpieliska określa zał. nr 1 do nin. uchwały,
  - 2) **kąpielisko nr 2** – nad jez. Trzesiecko przy ul. Kilińskiego „plaża wojskowa”, lokalizację kąpieliska określa zał. nr 2 do nin. uchwały,
  - 3) **kąpielisko nr 3** – nad jez. Trzesiecko przy terenie zwanym potocznie „Mysia Wyspa”, lokalizację kąpieliska określa zał. nr 3 do nin. uchwały.
2. Sezon kąpielowy na terenie Miasta Szczecinek określa się w okresie od 15.06.2018 r. do 31.08.2018 r.

**§ 2**

Wykonanie uchwały powierza się Burmistrzowi Miasta Szczecinek.

**§ 3**

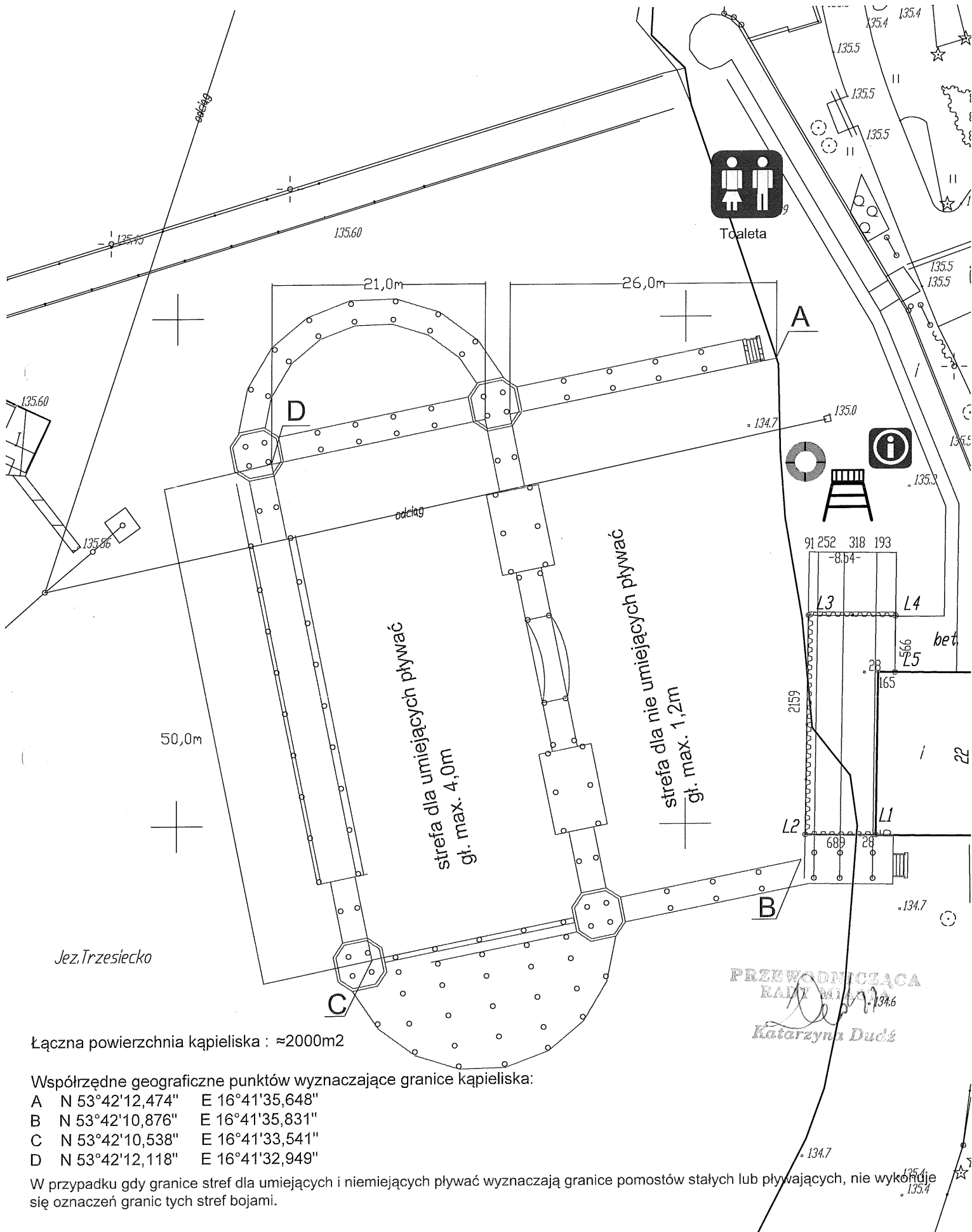
Uchwała wchodzi w życie po 14 dniach od dnia jej ogłoszenia w Dzienniku Urzędowym Województwa Zachodniopomorskiego.

Przewodnicząca Rady Miasta

  
Katarzyna Dudź

**Kąpielisko nr 1 przy ul. Mickiewicza w Szczecinku**  
**Dz nr 80 obręb 12**

Załącznik nr 1  
do Uchwały Nr LVII/500/2018  
Rady Miasta Szczecinek  
z dnia 7 maja 2018r.  
w sprawie ustalenia wykazu kąpielisk  
na terenie Miasta Szczecinek w 2018 r.



Łączna powierzchnia kąpieliska : ≈2000m<sup>2</sup>

Współrzędne geograficzne punktów wyznaczające granice kąpieliska:

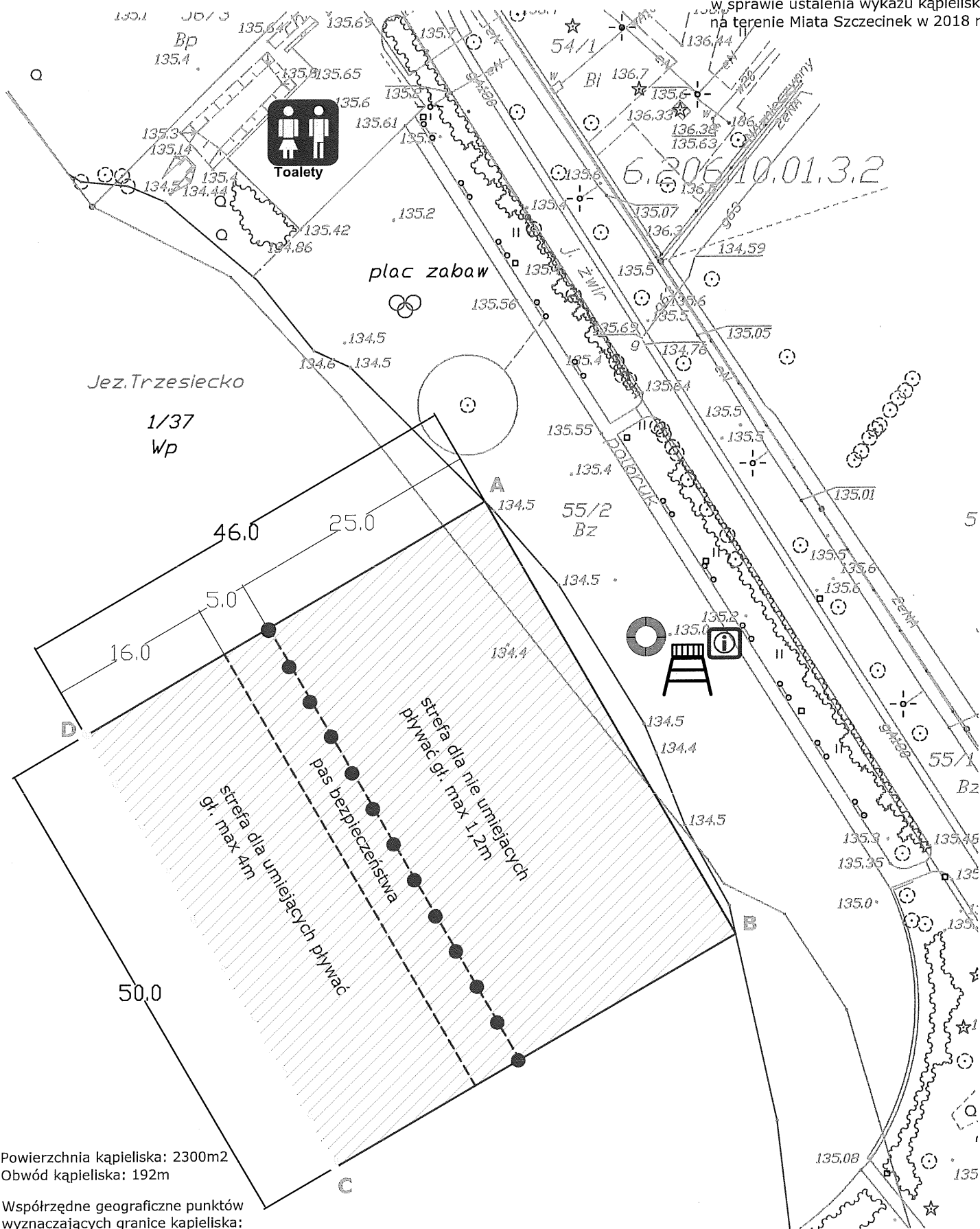
- A N 53°42'12,474" E 16°41'35,648"
- B N 53°42'10,876" E 16°41'35,831"
- C N 53°42'10,538" E 16°41'33,541"
- D N 53°42'12,118" E 16°41'32,949"

W przypadku gdy granice stref dla umiejących i nieumiejących pływać wyznaczają granice pomostów stałych lub pływających, nie wykonuje się oznaczeń granic tych stref bojami.

# Kąpielisko przy ul. Kilińskiego w Szczecinku

## Dz nr 55/2 obręb 12

Załącznik nr 2  
do Uchwały Nr LVII/500/2018  
Rady Miasta Szczecinek  
z dnia 7 maja 2018r.  
w sprawie ustalenia wykazu kąpielisk  
na terenie Miasta Szczecinek w 2018 r.



Powierzchnia kąpieliska: 2300m<sup>2</sup>  
Obwód kąpieliska: 192m

Współrzędne geograficzne punktów  
wyznaczających granice kąpieliska:

- A N 53°42'43,299" E 16°40'34,466"
- B N 53°42'41,918" E 16°40'35,885"
- C N 53°42'41,144" E 16°40'33,743"
- D N 53°42'42,525" E 16°40'32,325"

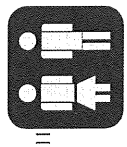
PRZEWODNICZĄCA  
RADY MIASTA

Katarzyna Dudź

# Kapieleisko "Mysia Wyspa" w Szczecinku

## Dz. nr 53/1 obręb 28

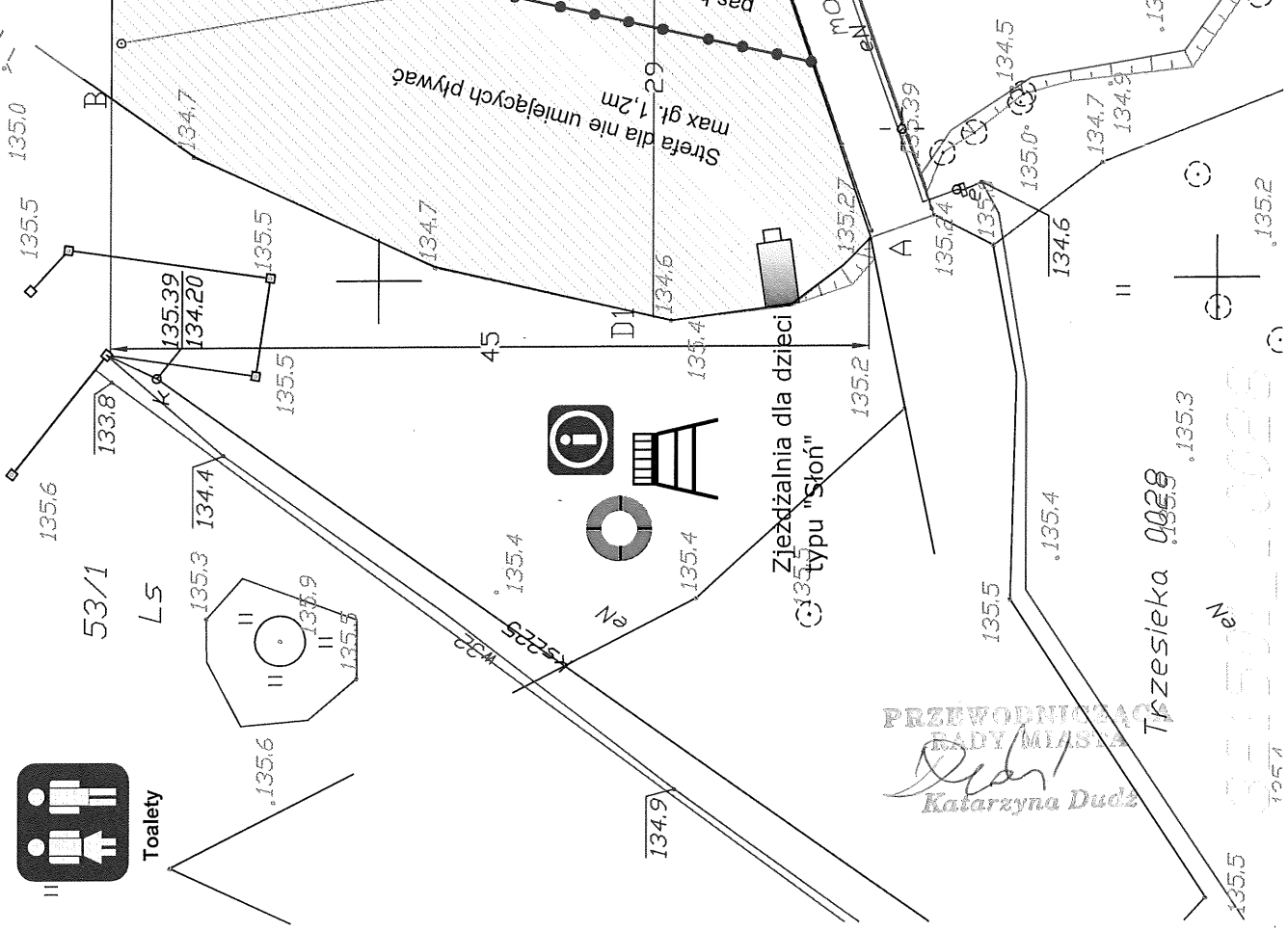
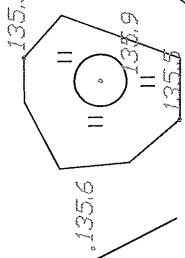
Załącznik nr 3  
do Uchwały Nr LVII/500/2018  
Rady Miasta Szczecinek  
z dnia 7 maja 2018r.  
w sprawie ustalenia wykazu kąpielisk  
na terenie Miasta Szczecinek w 2018 r.



Toalety

53/1

LS



Współrzędne punktów:

- A. 53°42'30",129" 16°40'10,234"
- B. 53°42'31,603" 16°40'10,652"
- C. 53°42'31,613" 16°40'11,520"
- D. 53°42'30,565" 16°40'11,529"
- E. 53°42'30,369" 16°40'11,377"

Powierzchnia kąpieliska : 1000 m2

PRZEWODNICTWO  
RADY MIASTA  
*Katarzyna Dudz*