

UCHWAŁA Nr LIII/457/2018

Rady Miasta Szczecinek

z dnia 29 stycznia 2018 roku

**w sprawie przystąpienia do sporządzenia miejscowego planu zagospodarowania
przestrzennego „Raciborki” w Szczecinku**

Na podstawie art. 14 ust. 1 ustawy z dnia 27 marca 2003 roku o planowaniu i zagospodarowaniu przestrzennym (Dz. U. z 2017 r. poz. 1073, z późn. zm.) Rada Miasta Szczecinek, na wniosek Burmistrza Miasta Szczecinek, uchwała, co następuje:

§ 1. 1. Przystępuje się do sporządzenia miejscowego planu zagospodarowania przestrzennego „Raciborki” w Szczecinku, obejmującego obszar określony w ust. 2.


2. Plan obejmuje obszar położony w Szczecinku ograniczony ulicami: Fabryczną, Piłską (w ciągu drogi krajowej nr 11) i Sosnową, granicą działek ewidencyjnych nr: 70, 71, 72, 73, 62 w obrębie 0022, linią przecinającą działkę ewidencyjną nr 62 w obrębie 0022 i granicą administracyjną miasta Szczecinek.


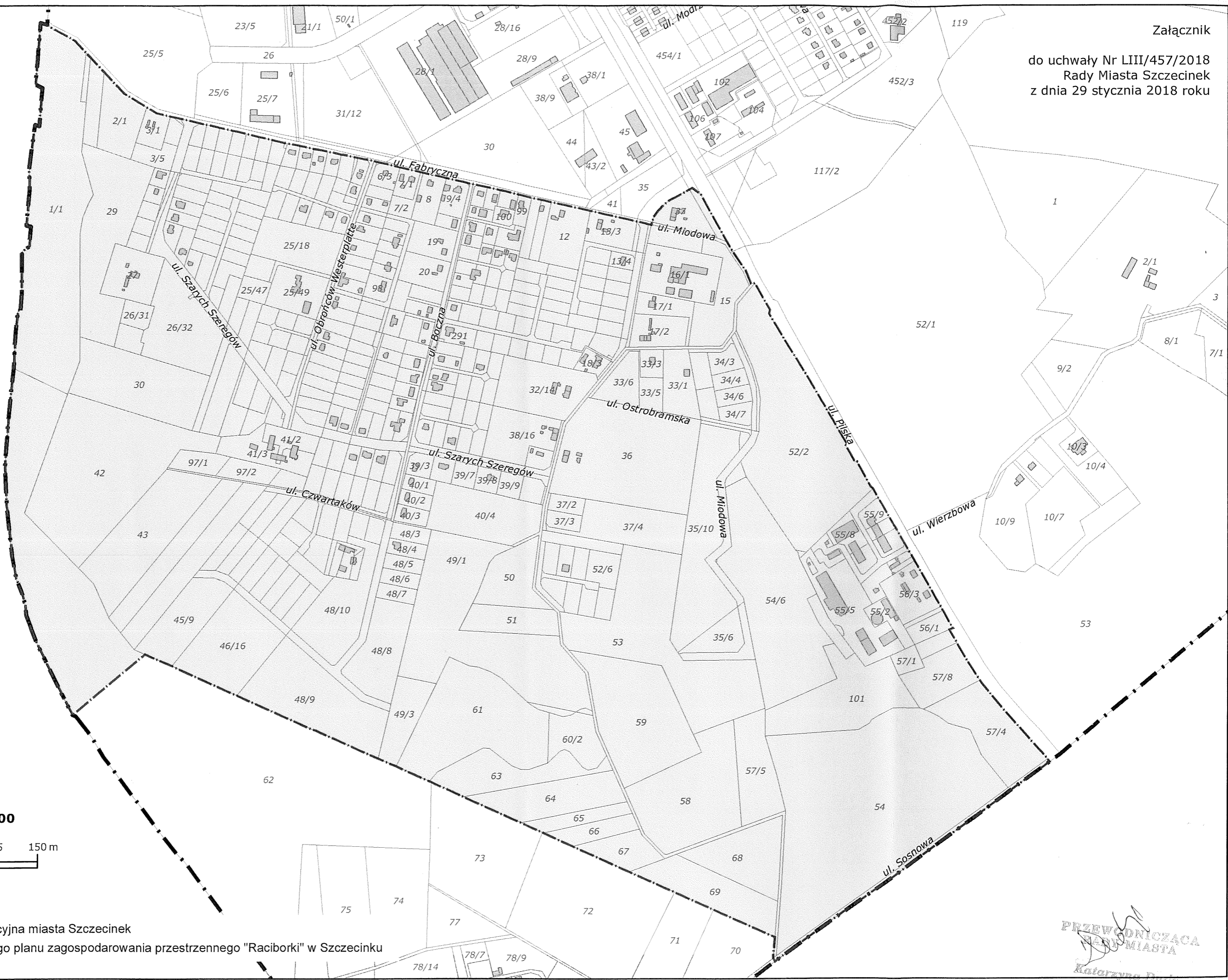
3. Granice obszaru objętego opracowaniem przedstawiono na mapie stanowiącej załącznik do niniejszej uchwały.

§ 2. Wykonanie uchwały powierza się Burmistrzowi Miasta Szczecinek.

§ 3. Uchwała wchodzi w życie z dniem podjęcia.

Przewodnicząca Rady Miasta


Katarzyna Dudź



1 : 6 500

0 75 150 m



granica administracyjna miasta Szczecinek
granica miejscowego planu zagospodarowania przestrzennego "Raciborki" w Szczecinku

PRZEWODNICZĄCA
RADY MIASTA
Katarzyna Duda