

**Uchwała Nr XXXVIII/355/2021
Rady Miasta Szczecinek**

z dnia 28 października 2021 r.

w sprawie wyznaczenia obszaru i granic aglomeracji Szczecinek

Na podstawie art. 87 ust. 1 i 4 ustawy z dnia 20 lipca 2017 r. Prawo wodne (Dz. U. z 2021 r. poz. 624, z późn. zm.), po uzgodnieniu z Państwowym Gospodarstwem Wodnym Wody Polskie Zarząd Zlewni w Pile i Regionalnym Dyrektorem Ochrony Środowiska w Szczecinie - Rada Miasta Szczecinek uchwala, co następuje:

§ 1. Wyznacza się obszar i granice aglomeracji Szczecinek o równoważnej liczbie mieszkańców (RLM) wynoszącej 55 603, z oczyszczalniami ścieków w Szczecinku i Wierzchowie, obejmującą miejscowości:

- 1) Miasto Szczecinek,
- 2) Gmina Szczecinek: Dalęcino, Skotniki, Trzcinnno, Gałowo, Parsecko, Dębowo, Marcellin, Godzimirz, Gwda Wielka, Gwda Mała, Mosina, Jelenino, Sitno, Dziki, Malechowo, Omulna, Spore, Spotkanie, Stare Wierzchowo, Trzebiechowo, Turowo, Tarnina, Wierzchowo, Wilcze Laski, Żółtnica, Opoczyska, Węglewo,
- 3) Gmina Borne Sulinowo: Kucharowo, Radacz.

§ 2. Opis aglomeracji stanowi załącznik nr 1 do niniejszej uchwały.

§ 3. Obszar i granice aglomeracji wyznaczono na mapie w skali 1:10 000, stanowiącej załącznik nr 2 do niniejszej uchwały.

§ 4. Traci moc uchwałą Nr XXVIII/270/2020 Rady Miasta Szczecinek z dnia 9 grudnia 2020 r. w sprawie wyznaczenia obszaru i granic aglomeracji Szczecinek (Dz. Urz. Woj. Zachodniopomorskiego z 2021 r. poz. 203).

§ 5. Wykonanie uchwały powierza się Burmistrzowi Miasta Szczecinek.

§ 6. Uchwała wchodzi w życie po upływie 14 dni od dnia ogłoszenia w Dzienniku Urzędowym Województwa Zachodniopomorskiego.

Przewodnicząca Rady Miasta


Katarzyna Dudź

OPIS AGLOMERACJI SZCZECINEK

Podstawę wyznaczenia obszaru i granic aglomeracji Szczecinek stanowią:

a) Studium uwarunkowań i kierunków zagospodarowania przestrzennego:

- Uchwała nr XXVIII/257/2016 Rady Miasta Szczecinek z dnia 29 sierpnia 2016 r. w sprawie uchwalenia Studium uwarunkowań i kierunków zagospodarowania przestrzennego Miasta Szczecinek.
- Uchwała nr XVII/263/2020 Rady Gminy Szczecinek z dnia 6 lutego 2020 r. w sprawie studium uwarunkowań i kierunków zagospodarowania przestrzennego Gminy Szczecinek.
- Uchwała nr XXXII/332/2017 Rady Miejskiej w Bornem Sulinowie z dnia 9 lutego 2017 r. o zmianie studium uwarunkowań i kierunków zagospodarowania przestrzennego Gminy Borne Sulinowo.

b) Miejscowe plany zagospodarowania przestrzennego:

Rejestr uchwalonych i opublikowanych miejscowych planów zagospodarowania przestrzennego na terenie Miasta Szczecinek
Uchwała Nr XXXVI/328/2013 Rady Miasta Szczecinek z dnia 17 czerwca 2013 r. w sprawie uchwalenia miejscowego planu zagospodarowania przestrzennego „28 Lutego I” w Szczecinku
Uchwała Nr LXIV/546/2018 Rady Miasta Szczecinek z dnia 1 października 2018 r. w sprawie miejscowego planu zagospodarowania przestrzennego „28 Lutego I-A” w Szczecinku
Uchwała Nr XXXVI/329/2013 Rady Miasta Szczecinek z dnia 17 czerwca 2013 r. w sprawie miejscowego planu zagospodarowania przestrzennego „28 Lutego II” w Szczecinku
Uchwała Nr XXXVIII/344/2013 Rady Miasta Szczecinek z dnia 12 sierpnia 2013 r. w sprawie miejscowego planu zagospodarowania przestrzennego „28 Lutego III” w Szczecinku
Uchwała Nr X/82/2011 Rady Miasta Szczecinek z dnia 16 maja 2011 r. w sprawie uchwalenia miejscowego planu zagospodarowania przestrzennego „Armii Krajowej-1” w Szczecinku
Uchwała Nr XXVIII/232/2012 Rady Miasta Szczecinek z 24 września 2012 r. w sprawie miejscowego planu zagospodarowania przestrzennego „Centrum” w Szczecinku
Uchwała Nr XLII/385/06 Rady Miasta Szczecinek z 28 sierpnia 2006 r. w sprawie uchwalenia miejscowego planu zagospodarowania przestrzennego terenu „Cieślaka-Sikorskiego” w Szczecinku
Uchwała Nr XIV/106/2011 Rady Miasta Szczecinek z dnia 5 września 2011 r. w sprawie uchwalenia zmiany miejscowego planu zagospodarowania przestrzennego terenu „Cieślaka-Sikorskiego” w Szczecinku
Uchwała Nr XIV/117/07 Rady Miasta Szczecinek z dnia 15 października 2007 roku w sprawie uchwalenia miejscowego planu zagospodarowania przestrzennego „Jezioro Trzesiecko” w Szczecinku
Uchwała Nr X/81/2011 Rady Miasta Szczecinek z dnia 16 maja 2011 r. w sprawie uchwalenia zmiany miejscowego planu zagospodarowania przestrzennego „Jezioro Trzesiecko” w Szczecinku
Uchwała Nr XVIII/143/2011 Rady Miasta Szczecinek z dnia 12 grudnia 2011 r. w sprawie uchwalenia miejscowego planu zagospodarowania przestrzennego terenu „Kaszubska-I” w Szczecinku
Uchwała Nr LI/442/2017 Rady Miasta Szczecinek z dnia 18 grudnia 2017 r. w sprawie miejscowego planu zagospodarowania przestrzennego „Kaszubska-II” w Szczecinku
Uchwała Nr XXI/168/2012 Rady Miasta Szczecinek z dnia 6 lutego 2012 r. w sprawie uchwalenia miejscowego planu zagospodarowania przestrzennego terenu „Kilińskiego” w Szczecinku
Uchwała Nr XXVIII/255/2016 Rady Miasta Szczecinek z dnia 29 sierpnia 2016 r. w sprawie miejscowego planu zagospodarowania przestrzennego obszaru „Kilińskiego-1” w Szczecinku
Uchwała Nr XLIII/410/06 Rady Miasta Szczecinek z dnia 4 października 2006 r. w sprawie uchwalenia miejscowego planu zagospodarowania przestrzennego obszaru „Koszalińska-1” w Szczecinku
Uchwała Nr LIII/548/10 Rady Miasta Szczecinek z dnia 8 listopada 2010 r. w sprawie uchwalenia zmiany miejscowego planu zagospodarowania przestrzennego obszaru „Koszalińska-1” w Szczecinku

Uchwała Nr XII/89/2011 Rady Miasta Szczecinek z dnia 27 czerwca 2011 r. w sprawie uchwalenia zmiany miejscowego planu zagospodarowania przestrzennego obszaru „Koszalińska-1” w Szczecinku
Uchwała Nr XXXII/288/2013 Rady Miasta Szczecinek z dnia 4 lutego 2013 r. w sprawie uchwalenia miejscowego planu zagospodarowania przestrzennego „Koszalińska-2” w Szczecinku
Uchwała Nr LI/443/2017 Rady Miasta Szczecinek z dnia 18 grudnia 2017 r. w sprawie miejscowego planu zagospodarowania przestrzennego „Koszalińska-3” w Szczecinku
Uchwała Nr XLV/388/2017 Rady Miasta Szczecinek z dnia 10 lipca 2017 r. w sprawie miejscowego planu zagospodarowania przestrzennego „Leśna - Żwirownia” w Szczecinku
Uchwała Nr XXXII/343/09 Rady Miasta Szczecinek z dnia 27 kwietnia 2009 r. w sprawie uchwalenia miejscowego planu zagospodarowania przestrzennego terenu „Limanowskiego” w Szczecinku
Uchwała Nr XXXIX/356/2013 Rady Miasta Szczecinek z dnia 23 września 2013 r. w sprawie miejscowego planu zagospodarowania przestrzennego „Limanowskiego I” w Szczecinku
Uchwała Nr XVIII/180/04 Rady Miasta Szczecinek z dnia 12 lipca 2004 r. w sprawie uchwalenia miejscowego planu zagospodarowania przestrzennego „Marcelin-1” w Szczecinku
Uchwała Nr LIV/495/2014 Rada Miasta Szczecinek z dnia 30 października 2014 r. w sprawie miejscowego planu zagospodarowania przestrzennego „Matejki” w Szczecinku
Uchwała Nr XLIV/417/06 Rady Miasta Szczecinek z dnia 23 października 2006 r. w sprawie uchwalenia miejscowego planu zagospodarowania przestrzennego „Mierosławskiego” w Szczecinku
Uchwała Nr XXIV/279/08 Rady Miasta Szczecinek z dnia 27 października 2008 r. w sprawie uchwalenia zmiany miejscowego planu zagospodarowania przestrzennego „Mierosławskiego” w Szczecinku
Uchwała Nr XXIII/188/2012 Rady Miasta Szczecinek z dnia 28 marca 2012 r. w sprawie uchwalenia miejscowego planu zagospodarowania przestrzennego terenu „Mysia Wyspa” w Szczecinku
Uchwała Nr XXXVIII/401/09 Rady Miasta Szczecinek z dnia 28 października 2009 r. w sprawie uchwalenia miejscowego planu zagospodarowania przestrzennego terenu „Narutowicza I” w Szczecinku
Uchwała Nr XXXIX/362/06 Rady Miasta Szczecinek z dnia 5 czerwca 2006 r. w sprawie uchwalenia miejscowego planu zagospodarowania przestrzennego „Narutowicza II” w Szczecinku
Uchwała Nr XLI/358/2017 Rady Miasta Szczecinek z dnia 15 maja 2017 r. w sprawie miejscowego planu zagospodarowania przestrzennego „Narutowicza III” w Szczecinku
Uchwała Nr XXXIII/297/2016 Rady Miasta Szczecinek z dnia 21 listopada 2016 r. w sprawie miejscowego planu zagospodarowania przestrzennego „Narutowicza IV” w Szczecinku
Uchwała Nr XLIII/411/06 Rady Miasta Szczecinek z dnia 4 października 2006 r. w sprawie uchwalenia miejscowego planu zagospodarowania przestrzennego „Ordon-Mickiewicza” w Szczecinku
Uchwała Nr LII/475/2014 Rady Miasta Szczecinek z dnia 9 września 2014 r. w sprawie miejscowego planu zagospodarowania przestrzennego „Ordon-Mickiewicza I” w Szczecinku
Uchwała Nr XXXI/335/09 Rady Miasta Szczecinek z dnia 30 marca 2009 r. w sprawie uchwalenia miejscowego planu zagospodarowania przestrzennego terenu „Parkowa” w Szczecinku
Uchwała Nr XLVIII/442/2014 Rady Miasta Szczecinek z dnia 12 maja 2014 r. w sprawie uchwalenia miejscowego planu zagospodarowania przestrzennego „Parkowa I” w Szczecinku
Uchwała Nr XIV/114/2015 Rady Miasta Szczecinek z dnia 14 września 2015 r. w sprawie miejscowego planu zagospodarowania przestrzennego „Parkowa II” w Szczecinku
Uchwała Nr XXXIX/364/2006 Rady Miasta Szczecinek z dnia 5 czerwca 2006 r. w sprawie uchwalenia miejscowego planu zagospodarowania przestrzennego terenu „Pilska” w Szczecinku
Uchwała Nr XLII/449/10 Rady Miasta Szczecinek z dnia 25 stycznia 2010 r. w sprawie uchwalenia zmiany miejscowego planu zagospodarowania przestrzennego terenu „Pilska” w Szczecinku
Uchwała Nr XII/90/2011 Rady Miasta Szczecinek z dnia 27 czerwca 2011 r. w sprawie uchwalenia zmiany miejscowego planu zagospodarowania przestrzennego terenu „Pilska” w Szczecinku
Uchwała Nr XXVI/223/2012 Rady Miasta Szczecinek z dnia 2 lipca 2012 r. w sprawie uchwalenia zmiany miejscowego planu zagospodarowania przestrzennego terenu „Pilska” w Szczecinku
Uchwała Nr XXXVIII/345/2013 Rady Miasta Szczecinek z dnia 12 sierpnia 2013 r. w sprawie miejscowego planu zagospodarowania przestrzennego „Pilska-1” w Szczecinku
Uchwała Nr XXIV/220/2016 Rady Miasta Szczecinek z dnia 16 maja 2016 r. w sprawie miejscowego planu zagospodarowania przestrzennego „Pilska-2” w Szczecinku
Uchwała Nr X/99/2019 Rady Miasta Szczecinek z dnia 23 maja 2019 r. w sprawie miejscowego planu zagospodarowania przestrzennego „Pilska-3” w Szczecinku
Uchwała Nr XXXVI/321/2017 Rady Miasta Szczecinek z dnia 30 stycznia 2017 r. w sprawie miejscowego planu zagospodarowania przestrzennego „Polna-1” w Szczecinku
Uchwała Nr LIV/498/2014 Rady Miasta Szczecinek z dnia 30 października 2014 r. w sprawie miejscowego planu zagospodarowania przestrzennego „Polna-2” w Szczecinku
Uchwała Nr XIX/182/08 Rady Miasta Szczecinek z dnia 17 marca 2008 r. w sprawie uchwalenia miejscowego

planu zagospodarowania przestrzennego „Polna-3” w Szczecinku
Uchwała Nr IX/87/2019 Rady Miasta Szczecinek z dnia 18 kwietnia 2019 r. w sprawie zmiany miejscowego planu zagospodarowania przestrzennego „Polna-3” w Szczecinku
Uchwała Nr III/21/2018 Rady Miasta Szczecinek z dnia 20 grudnia 2018 r. w sprawie miejscowego planu zagospodarowania przestrzennego „Polna-4” w Szczecinku
Uchwała Nr XVIII/181/04 Rady Miasta Szczecinek z dnia 12 lipca 2004 r. w sprawie uchwalenia miejscowego planu zagospodarowania przestrzennego „Raciborki” w Szczecinku
Uchwała Nr LVII/501/2018 w sprawie miejscowego planu zagospodarowania przestrzennego "Sosnowa" w Szczecinku
Uchwała Nr XLII/384/06 Rady Miasta Szczecinek z dnia 28 sierpnia 2006 r. w sprawie uchwalenia miejscowego planu zagospodarowania przestrzennego terenu „Szczecińska” w Szczecinku
Uchwała Nr III/22/2018 Rady Miasta Szczecinek z dnia 20 grudnia 2018 r. w sprawie zmiany miejscowego planu zagospodarowania przestrzennego terenu „Szczecińska” w Szczecinku
Uchwała Nr XXVIII/233/2012 Rady Miasta Szczecinek z dnia 24 września 2012 r. w sprawie miejscowego planu zagospodarowania przestrzennego „Szczecińska I” w Szczecinku
Uchwała Nr L/453/2014 Rady Miasta Szczecinek z dnia 12 czerwca 2014 r. w sprawie miejscowego planu zagospodarowania przestrzennego „Szczecińska II” w Szczecinku
Uchwała Nr XXIII/205/2016 Rady Miasta Szczecinek z dnia 4 kwietnia 2016 r. w sprawie miejscowego planu zagospodarowania przestrzennego „Szczecińska III” w Szczecinku
Uchwała Nr LIV/467/2018 Rady Miasta Szczecinek z dnia 26 lutego 2018 r. w sprawie miejscowego planu zagospodarowania przestrzennego „Szczecińska IV” w Szczecinku
Uchwała Nr XLI/430/09 Rady Miasta Szczecinek z dnia 21 grudnia 2009 r. w sprawie uchwalenia miejscowego planu zagospodarowania przestrzennego „Szkolna” w Szczecinku
Uchwała Nr X/80/2011 Rady Miasta Szczecinek z dnia 16 maja 2011 r. w sprawie uchwalenia miejscowego planu zagospodarowania przestrzennego „Świątki I” w Szczecinku
Uchwała Nr LIV/497/2014 Rady Miasta Szczecinek z dnia 30 października 2014 r. w sprawie miejscowego planu zagospodarowania przestrzennego „Świątki II” w Szczecinku
Uchwała Nr VII/68/2019 Rady Miasta Szczecinek z dnia 28 lutego 2019 r. w sprawie miejscowego planu zagospodarowania przestrzennego „Świątki III” w Szczecinku
Uchwała Nr LXIV/550/2018 Rady Miasta Szczecinek z dnia 1 października 2018 r. w sprawie miejscowego planu zagospodarowania przestrzennego "Trzesieka I" w Szczecinku
Uchwała Nr LX/519/2018 Rady Miasta Szczecinek z dnia 9 lipca 2018 r. w sprawie miejscowego planu zagospodarowania przestrzennego „Wiatraczna” w Szczecinku
Uchwała Nr XXXIII/354/09 Rady Miasta Szczecinek z dnia 10 czerwca 2009 r. w sprawie uchwalenia miejscowego planu zagospodarowania przestrzennego terenu „Winniczna” w Szczecinku
Uchwała Nr XXXII/286/2013 Rady Miasta Szczecinek z dnia 4 lutego 2013 r. w sprawie uchwalenia miejscowego planu zagospodarowania przestrzennego „Winniczna I” w Szczecinku
Uchwała Nr XIV/113/2015 Rady Miasta Szczecinek z dnia 14 września 2015 r. w sprawie miejscowego planu zagospodarowania przestrzennego „Zachód III” w Szczecinku
Uchwała Nr LI/528/10 Rady Miasta Szczecinek z dnia 16 września 2010r. w sprawie zmiany miejscowego planu zagospodarowania przestrzennego terenu „Zachód IV” w Szczecinku
Rejestr uchwalonych i opublikowanych miejscowych planów zagospodarowania przestrzennego na terenie Gminy Szczecinek
Uchwała Nr LVIII/587/2018 Rady Gminy Szczecinek z dnia 22 czerwca 2018 r. w sprawie miejscowego planu zagospodarowania przestrzennego Gminy Szczecinek dla części obrębu Marcecin
Uchwała Nr XLIV/440/2017 Rady Gminy Szczecinek z dnia 3 sierpnia 2017 r. w sprawie miejscowego planu zagospodarowania przestrzennego Gminy Szczecinek dla części obrębu Turowo
Uchwała Nr XLI/414/2017 Rady Gminy Szczecinek z dnia 11 maja 2017 r. w sprawie miejscowego planu zagospodarowania przestrzennego gminy Szczecinek dla części obrębu Spore
Uchwała Nr XLI/413/2017 Rady Gminy Szczecinek z dnia 11 maja 2017 r. w sprawie miejscowego planu zagospodarowania przestrzennego gminy Szczecinek dla części obrębu Gwda Wielka
Uchwała Nr XLI/412/2017 Rady Gminy Szczecinek z dnia 11 maja 2017 r. w sprawie miejscowego planu zagospodarowania przestrzennego gminy Szczecinek dla części obrębu Gwda Mała
Uchwała Nr XXXIX/386/2017 Rady Gminy Szczecinek z dnia 15 marca 2017 r. w sprawie miejscowego planu zagospodarowania przestrzennego gminy Szczecinek dla części obrębu Dałęcino
Uchwała Nr XXV/244/2013 Rady Gminy Szczecinek z dnia 20 maja 2013r. w sprawie zmiany miejscowego planu zagospodarowania przestrzennego gminy Szczecinek dla obszaru dz. Nr 57 i 87 w obrębie ewidencyjnym Dziki
Uchwała Nr XXXIV/362/2016 Rady Gminy Szczecinek z dnia 28 grudnia 2016 r. w sprawie miejscowego planu

zagospodarowania przestrzennego Gminy Szczecinek dla części obrębu Stare Wierzchowo
Uchwała Nr XXV/245/2013 Rady Gminy Szczecinek z dnia 20 maja 2013r. w sprawie zmiany miejscowego planu zagospodarowania przestrzennego gminy Szczecinek dla obszaru dz. nr 61/4 w obrębie ewidencyjnym Drężno oraz dz. nr 64/2 w obrębie ewidencyjnym Stare Wierzchowo
Uchwała Nr IX/119/2019 Rady Gminy Szczecinek z dnia 17 czerwca 2019 r. w sprawie ogłoszenia tekstu jednolitego uchwały w sprawie miejscowego planu zagospodarowania przestrzennego Gminy Szczecinek
Rejestr uchwalonych i opublikowanych miejscowych planów zagospodarowania przestrzennego na terenie Gminy Borne Sulinowo
Uchwała nr XIX/241/96 Rady Miasta Borne Sulinowo z dnia 31 stycznia 1996 r. w sprawie miejscowego planu zagospodarowania przestrzennego Miasta i Gminy Borne Sulinowo

c) Wieloletnie plany rozwoju i modernizacji urządzeń wodociągowych i urządzeń kanalizacyjnych, o których mowa w art. 21 ust. 1 ustawy z dnia 7 czerwca 2001 r. o zbiorowym zaopatrzeniu w wodę i zbiorowym odprowadzaniu ścieków:

- Uchwała nr XXX/283/2020 Rady Miasta w sprawie uchwalenia „Wieloletniego planu rozwoju i modernizacji urządzeń wodociągowych i urządzeń kanalizacyjnych będących w posiadaniu PWiK Spółka z o.o. na lata 2021 - 2023 na terenie Miasta Szczecinek”,
- Uchwała nr XXV/378/2020 Rady Gminy Szczecinek z dnia 5 listopada 2020 r. w sprawie uchwalenia „Wieloletniego planu rozwoju i modernizacji urządzeń wodociągowych i urządzeń kanalizacyjnych będących w posiadaniu PWiK Spółka z o.o. z siedzibą w Szczecinku na lata 2021 – 2023”,
- Uchwała nr XXVI/356/2020 Rady Miejskiej w Bornem Sulinowie z dnia 26 listopada 2020 r. w sprawie uchwalenia Wieloletniego Planu Rozwoju i Modernizacji Urządzeń Wodociągowych i Urządzeń Kanalizacyjnych będących w posiadaniu Przedsiębiorstwa Wodociągów i Kanalizacji Spółka z o.o. w Szczecinku na lata 2021 – 2023 na terenie gminy Borne Sulinowo.

I. Informacje o długość i rodzaj sieci kanalizacyjnej lub planowanej do budowy sieci kanalizacyjnej, liczbie stałych mieszkańców aglomeracji, liczbie osób czasowo przebywających w aglomeracji oraz przemyśle obsługiwany przez sieć kanalizacyjną lub planowaną do budowy sieć kanalizacyjną oraz oczyszczalnię ścieków, a także o wskaźnikach koncentracji.

Tab. 1. Informacje o istniejącej sieci kanalizacji sanitarnej

Liczba mieszkańców aglomeracji zameldowanych na pobyt stały i czasowy powyżej 3 miesięcy korzystających z sieci kanalizacyjnej, w tym:	44 055
W gminie Borne Sulinowo	380
W gminie Szczecinek	6 501
W mieście Szczecinek	37 174
Liczba osób czasowo przebywających w aglomeracji korzystających z kanalizacji, w tym:	1 306
W gminie Borne Sulinowo	0
W gminie Szczecinek	112
W mieście Szczecinek	1 194

RLM przemysłu podłączonego do sieci kanalizacyjnej	9309,87
Długość istniejącej sieci kanalizacji sanitarnej [km], w tym:	266,00
Kanalizacja sanitarna grawitacyjna [km]	150,40
Kanalizacja sanitarna tłoczna [km]	115,60

Gmina Borne Sulinowo, Gmina Szczecinek oraz Miasto Szczecinek planują inwestycje kanalizacyjne, dla których nie jest spełniony wskaźnik koncentracji.

II. Informacje o istniejących i planowanych do budowy oczyszczalniach ścieków, a w przypadku aglomeracji zakończonych końcowym punktem zrzutu ścieków komunalnych – informację, do której aglomeracji ścieki te będą odprowadzane, wraz z określeniem obciążenia oczyszczalni ścieków.

Tab. 2. Informacje dot. oczyszczalni ścieków obsługujących aglomerację

Nazwa oczyszczalni ścieków	Oczyszczalni ścieków w Szczecinku	Oczyszczalnia ścieków w Wierzchowie
Lokalizacja oczyszczalni	Ul. Rybacka 5, 78-400 Szczecinek	Dz. nr 496/2 obręb Wierzchowo, gm. Szczecinek
Pozwolenie wodnoprawne	Decyzja Starosty Szczecineckiego z dnia 26 lipca 2013 r., znak sprawy: RS.6341.58.2013.ŁB, obowiązujące do dnia 26 lipca 2023 r.	Decyzja Starosty Szczecineckiego z dnia 21 marca 2017 r., znak sprawy: RS.6341.63.2016.RK, obowiązujące do dnia 21 marca 2021 r. (w trakcie pozyskiwania nowego pozwolenia)
Nazwa bezpośredniego odbiornika ścieków	ciek Wilczy Kanał (wylot na działce nr 36/3 obręb Szczecinek 09)	rów ziemny zlokalizowany na dz. nr 496/2 obręb Wierzchowo
Rodzaj oczyszczalni	PUB2	nonB
Przepustowość oczyszczalni ścieków [m ³ /d]: - zgodnie z pozwoleniem wodnoprawnym - średnia dobową ilość ścieków przyjmowana przez oczyszczalnię	- 12 000 m ³ /d - 7218,76 m ³ /d	- 70,8m ³ /d - 65,65 m ³ /d
Wydajność oczyszczalni ścieków i jej obciążenie [RLM]: - wielkość projektowa oczyszczalni - rzeczywiste obciążenie	- 80 000 RLM - 42 903,50 RLM	- 1568 RLM - 1200,36 RLM
Wielkość aglomeracji Szczecinek	55 603 RLM	

Oczyszczalnia ścieków w Wierzchowie planowana jest do likwidacji. Będzie to możliwe po wybudowaniu kolektora tłoczego na odcinku Wierzchowo – Stare Wierzchowo – Spore, który umożliwi odprowadzanie ścieków do oczyszczalni w Szczecinku.

Planowane działania rozwojowo – modernizacyjne w latach 2021 – 2027:

W „Wieloletnim planie rozwoju i modernizacji urządzeń wodociągowych i urządzeń kanalizacyjnych będących w posiadaniu PWiK Sp. z o.o. na lata 2021-2023 na terenie Miasta Szczecinek” planuje się wykonanie szeregu inwestycji, których łączny koszt szacowany jest na 5 470 000 zł. Planowane na lata 2021 – 2023 działania będą obejmować:

- Wymiana układu sterowania stacji zlewczej,
- Zakup mieszadła ZKF i wirówki,
- Zakup pomp osadu surowego, pomp recyrkulacji, pomp do pompowni głównej,
- Wymiana membran systemu napowietrzania,
- Wymiana urządzeń pomiarowych AKPiA,
- Wymiana złoża i urządzeń biofiltra,
- Modernizacja zbiornika tłuszczu i zakup kraty, mieszadła i maceratora,
- Modernizacja kraty głównej,
- Modernizacja systemu odwadniania osadów powstałych z czyszczenia kanalizacji sanitarnej,
- Modernizacja gospodarki osadowej,
- Odtworzenie właściwości izolacyjnych i nośnych osadników wstępnych,
- Dostawa oprzyrządowania i armatury kotłów,
- Wymiana zbiornika biogazu,
- Zaprojektowanie i wykonanie zagospodarowania osadów ścieków / nawozy I etap.

Oczyszczalnia ścieków w Wierzchowie planowana jest do likwidacji do końca 2027 r.

III. Informacje o systemie gospodarki ściekowej:

1. Średnia dobową ilość ścieków komunalnych powstających na terenie aglomeracji oraz skład jakościowy tych ścieków.

Tab. 3. Informacja o ściekach komunalnych powstających na terenie aglomeracji

Średnia dobową ilość ścieków komunalnych powstających na terenie aglomeracji [m ³ /d], w tym:	
Oczyszczalnia w Szczecinku [m ³ /d]	7 218,76 m ³ /d
Oczyszczalnia w Wierzchowie [m ³ /d]	65,65 m ³ /d
Charakterystyka ścieków komunalnych powstających na terenie aglomeracji – oczyszczalnia	

w Szczecinku		
Parametr	Ścieki surowe	Ścieki oczyszczone
BZT ₅ [mgO ₂ /l]	356,6	5,2
ChZT [mgO ₂ /l]	764,8	24,6
Zawiesina ogólna [mg/l]	303,3	7,3
Azot ogólny [mgN/l]	95,3	10,0
Fosfor ogólny [mgP/l]	10,4	0,6
Charakterystyka ścieków komunalnych powstających na terenie aglomeracji – oczyszczalnia w Wierzchowie		
Parametr	Ścieki surowe	Ścieki oczyszczone
BZT ₅ [mgO ₂ /l]	1097,05	26,50
ChZT [mgO ₂ /l]	2219,24	147,15
Zawiesina ogólna [mg/l]	738,95	40,73
Azot ogólny [mgN/l]	>100	89
Fosfor ogólny [mgP/l]	>40	0,515

W związku z niespełnianiem standardów dot. oczyszczania ścieków oczyszczalnia w Wierzchowie zostanie zlikwidowana do 31 grudnia 2027 r.

Oczyszczalnia ścieków w Szczecinku o wielkości 80 000 RLM oraz przepustowości 12 000 m³/d ma możliwość przyjęcia ścieków docierających na oczyszczalnię w Wierzchowie. Po ich przejęciu obciążenie rzeczywiste oczyszczalni w Szczecinku będzie wynosić 44 103,86 RLM oraz 7 284,41 m³/d.

2. Przepustowość istniejącej oczyszczalni ścieków w m³/d.

Przepustowość oczyszczalni ścieków w Wierzchowie:

- Projektowa: 165 m³/d
- Zgodnie z pozwoleniem wodnoprawnym: 70,8 m³/d

Przepustowość oczyszczalni ścieków w Szczecinku:

- Projektowa: 20 000 m³/d
- Zgodnie z pozwoleniem wodnoprawnym: 12 000 m³/d

3. Ilość i skład jakościowy ścieków przemysłowych odprowadzanych przez zakłady do systemu kanalizacji zbiorczej.

Tab. 4. Informacja o ściekach przemysłowych powstających na terenie aglomeracji

Ilość ścieków przemysłowych powstających na terenie aglomeracji [m ³ /d], w tym:	492,74 m ³ /d
Ilość ścieków przemysłowych odprowadzanych do sieci kanalizacyjnej [m ³ /d]	492,50 m ³ /d
Ilość ścieków przemysłowych odprowadzanych do zbiorników bezodpływowych [m ³ /d]	0,24 m ³ /d
Charakterystyka ścieków przemysłowych powstających na	1134,42 mgO ₂ /l

terenie aglomeracji w zakresie BZT ₅ [mgO ₂ /l], w tym:		
Ładunek zanieczyszczeń odprowadzany przez zakłady przemysłowe [RLM], w tym:		9 316,27 RLM
	Ładunek zanieczyszczeń odprowadzany przez zakłady przemysłowe do sieci kanalizacyjnej [RLM]	9 309,87 RLM
	Ładunek zanieczyszczeń odprowadzany przez zakłady komunalne do zbiorników bezodpływowych [RLM]	6,40 RLM
Największe zakłady przemysłowe zlokalizowane na terenie aglomeracji		
Lp.	Nazwa zakładu	Rodzaj działalności
1.	KRONOSPAN Szczecinek Sp. z o.o.	Produkcja płyt wiórowych
2.	BIURKOM-FLAMPOL Sp. z o.o.	Przetwórstwo warzyw i owoców
3.	Myjnia samoobsługowa BKF Szczecinek	Myjnia samochodowa

4. Nazwy zakładów, których podłączenie do systemu kanalizacji zbiorczej jest planowane.

Nie planuje się podłączenia nowych zakładów do zbiorczej sieci kanalizacji sanitarnej.

5. Uzasadnienie określonej RLM aglomeracji.

Tab. 5. Wartości składające się na RLM aglomeracji Szczecinek

Liczba mieszkańców aglomeracji zameldowanych na pobyt stały i czasowy na terenie aglomeracji [os.], w tym:		44 653
	Mieszkańcy korzystający z sieci kanalizacyjnej	44 055
	Mieszkańcy korzystający ze zbiorników bezodpływowych	538
	Mieszkańcy korzystający z pojedynczych oczyszczalni ścieków (tzw. przydomowych)	60
Liczba osób czasowo przebywających na terenie aglomeracji [os.], w tym:		1 633
	Osoby czasowo przebywające korzystające z sieci kanalizacyjnej	1 306
	Osoby czasowo przebywające korzystające ze zbiorników bezodpływowych	314
	Osoby czasowo przebywające korzystające z pojedynczych oczyszczalni	13
RLM przemysłu, w tym:		9 317
	RLM przemysłu odprowadzanego do sieci kanalizacyjnej	9 310
	RLM przemysłu odprowadzanego do zbiorników bezodpływowych	7
RLM aglomeracji Szczecinek, w tym:		55 603
	Odprowadzany siecią kanalizacyjną	44 055 + 1 306 + 9 310 = 54 671
	Odprowadzany do zbiorników bezodpływowych	538 + 314 + 7 = 859
	Odprowadzany do pojedynczych oczyszczalni	60 + 13 = 73

Poziom skanalizowania aglomeracji Szczecinek wynosi: 98,32%.

- 6. Ilość ścieków powstających na terenie aglomeracji nieobjętych systemem kanalizacji zbiorczej, gdzie zastosowano systemy indywidualne albo planuje się zastosowanie systemów indywidualnych lub innych rozwiązań zapewniających taki sam poziom ochrony środowiska jak w przypadku systemów kanalizacji zbiorczej.**

Tab. 6. Indywidualne systemy gromadzenia i/lub oczyszczania ścieków na terenie aglomeracji

Liczba zbiorników bezodpływowych na terenie aglomeracji [szt.]	286 szt.
Ilość ścieków odprowadzanych do zbiorników bezodpływowych [m ³ /d]	83,08 m ³ /d
Liczba pojedynczych oczyszczalni na terenie aglomeracji [szt.]	24 szt.
Ilość ścieków odprowadzanych do pojedynczych oczyszczalni [m ³ /d]	9,13 m ³ /d

IV. Informacje o strefach ochronnych ujęć wody, zawierające oznaczenie aktów prawa miejscowego lub decyzji ustanawiających te strefy oraz zakazy, nakazy i ograniczenia obowiązujące na tych terenach.

Na terenie aglomeracji Szczecinek znajduje się 10 ujęć wód podziemnych. Dla 7 z nich wyznaczono strefy ochrony bezpośredniej. Dla żadnego z ujęć nie ustanowiono stref ochrony pośredniej.

Tab. 7. Informacja o strefach ochrony bezpośredniej ujęć wód na terenie aglomeracji

Ujęcie wody w aglomeracji	Oznaczenie decyzji ustanawiającej strefę ochronną	Zakazy, nakazy i ograniczenia obowiązujące na terenach ochronnych
Ujęcie na dz. ewid. nr 191/1, obręb Dałęcino, gm. Szczecinek	decyzja PGW Wody Polskie Zarząd Zlewni w Pile z dnia 08 stycznia 2021 r. (znak sprawy: BD.ZUZ.2.4100.323.2018.AS)	<p>„Na terenie ochrony bezpośredniej należy:</p> <p>— Odprowadzać wody opadowe lub roztopowe w sposób uniemożliwiający przedostawanie się ich do urzędzeń służących do poboru wody,</p> <p>— Zagospodarować teren zielenią,</p> <p>— Odprowadzać poza granicę terenu ochrony bezpośredniej ścieki z urzędzeń sanitarnych przeznaczonych do użytku dla osób zatrudnionych przy obsłudze urzędzeń służących do poboru wody,</p> <p>— Ograniczyć wyłącznie do niezbędnych potrzeb przebywanie</p>
Ujęcie na dz. ewid. nr 22, obręb Turowo, gm. Szczecinek	decyzja PGW Wody Polskie z dnia 08 stycznia 2021 r. (znak sprawy: BD.ZUZ.2.4100.321.2018.AS)	
Ujęcie na dz. ewid. nr 11/1, obręb Dałęcino, gm. Szczecinek	decyzja PGW Wody Polskie Zarząd Zlewni w Pile z dnia 07 stycznia 2021 r. (znak sprawy: BD.ZUZ.2.4100.313.2018.AS)	
Ujęcie na dz. ewid. nr 16/5, obręb Sitno, gm. Szczecinek	decyzja PGW Wody Polskie Zarząd Zlewni w Pile z dnia 07 stycznia 2021 r. (znak sprawy: BD.ZUZ.2.4100.314.2018.AS)	
Ujęcie na dz. ewid. nr 135/4,	decyzja PGW Wody Polskie Zarząd Zlewni w Pile z dnia 07 stycznia	

obręb Gałowo, gm. Szczecinek	2021 r. (znak sprawy: BD.ZUZ.2.4100.317.2018.AS)	<i>osób niezatrudnionych przy obsłudze urzędzeń służących do poboru wody</i> ". Ponadto właściciel i każdorazowy następca prawny zobowiązani są do ogrodzenia terenu ochrony bezpośredniej każdego ujęcia. Na ogrodzeniu musi być umieszczona tablica zawierająca informację o ustanowieniu strefy ochronnej (art. 129 ustawy Prawo wodne).
Ujęcie na dz. ewid. nr 693/2, obręb Żółtnica, miejscowość Omulna, gm. Szczecinek	decyzja PGW Wody Polskie Zarząd Zlewni w Pile z dnia 07 stycznia 2021 r. (znak sprawy: BD.ZUZ.2.4100.318.2018.AS)	
Ujęcie na dz. ewid. nr 10/5, obręb Stare Wierzchowo, gm. Szczecinek	decyzja PGW Wody Polskie Zarząd Zlewni w Pile z dnia 19 listopada 2020 r. (znak sprawy: BD.ZUZ.2.4100.316.2018.AS)	

Ujęcia wód podziemnych na terenie aglomeracji, dla których nie wyznaczono stref ochrony bezpośredniej:

- Ujęcie zlokalizowane w miejscowości Parsęcko na dz. ewid. nr 422/1 obręb Parsęcko, gm. Szczecinek.
- Ujęcie zlokalizowane w miejscowości Wierzchowo na dz. ewid. nr 419/7, obręb Wierzchowo, gm. Szczecinek.
- Ujęcie zlokalizowane w miejscowości Trzebiechowo a dz. ewid. nr 22/38, obręb Trzebiechowo, gm. Szczecinek.

V. Informacje o obszarach ochronnych zbiorników wód śródlądowych zawierające oznaczenie aktów prawa miejscowego ustanawiających te obszary oraz zakazy, nakazy i ograniczenia obowiązujące na tych obszarach.

Na terenie aglomeracji Szczecinek nie ustanowiono obszarów ochronnych zbiorników wód śródlądowych.

VI. Informacje o formach ochrony przyrody, o których mowa w art. 6 ustawy z dnia 16 kwietnia 2004 r. o ochronie przyrody, zawierające nazwę formy ochrony przyrody oraz tytuł i miejsce ogłoszenia aktu prawnego tworzącego, ustanawiającego albo wyznaczającego formę ochrony przyrody, oraz informacje o obszarach mających znaczenie dla Wspólnoty znajdujących się na liście, o której mowa w art. 27 ust. 1 tej ustawy.

Tab. 8. Informacja o formach ochrony przyrody występujących na terenie aglomeracji

Forma ochrony przyrody	Tytuł i miejsce ogłoszenia aktu prawnego tworzącego, ustanawiającego albo wyznaczającego formę ochrony przyrody
Obszar Chronionego Krajobrazu Jeziora Szczecińskie	uchwała nr X/46/75 Wojewódzkiej Rady Narodowej w Koszalinie z dnia 17 listopada 1975 r. w sprawie stref chronionego krajobrazu (Dz. Urz. WRN w Koszalinie Nr 9, poz. 49); uchwałą nr XI/222/16 Sejmiku Województwa

	Zachodniopomorskiego z dnia 26 kwietnia 2016 r. w sprawie zmiany uchwały nr XXXII/375/09 Sejmiku Województwa Zachodniopomorskiego z dnia 15 września 2009 r. w sprawie obszarów chronionego krajobrazu, Dz. Urz. Zachodniopomorskiego z 2014, poz. 1637 j.t. (Dz. Urz. Woj. Zachodniopomorskiego z 2016 r. poz. 2239)
Obszar Chronionego Krajobrazu Pojezierze Drawskie	uchwała nr X/46/75 Wojewódzkiej Rady Narodowej w Koszalinie z dnia 17 listopada 1975 r. w sprawie stref chronionego krajobrazu (Dz. Urz. WRN w Koszalinie Nr 9, poz. 49); uchwała nr XXX/470/18 Sejmiku Województwa Zachodniopomorskiego z dnia 27 lutego 2018 r. zmieniająca uchwałę nr XXXII/375/09 Sejmiku Województwa Zachodniopomorskiego z dnia 15 września 2009 r. w sprawie obszarów chronionego krajobrazu (Dz. Urz. Woj. Zachodniopomorskiego z 2018 r. poz. 1406)
Obszar Natura 2000 Dorzecze Parsęty (obszar siedliskowy)	decyzja Komisji z dnia 13 listopada 2007 r. przyjmującą, na mocy dyrektywy Rady 92/43/EWG, pierwszy zaktualizowany wykaz terenów mających znaczenie dla Wspólnoty, składających się na kontynentalny region biogeograficzny (notyfikowana jako dokument C(2007)5043)(2008/25/WE) (Dziennik Urzędowy UE L 12 str.383)
Obszar Natura 2000 Jeziora Szczecineckie (obszar siedliskowy)	decyzja Komisji z dnia 13 listopada 2007 r. przyjmującą, na mocy dyrektywy Rady 92/43/EWG, pierwszy zaktualizowany wykaz terenów mających znaczenie dla Wspólnoty, składających się na kontynentalny region biogeograficzny (notyfikowana jako dokument C(2007)5043)(2008/25/WE) (Dziennik Urzędowy UE L 12 str.383)
Pomniki przyrody	
Dz. nr 19/6, obręb Wierzchowo, gm. Szczecinek: 2 dęby szypułkowe - Quercus robur	uchwała nr XXIX/189/98 Rady Gminy w Szczecinku z dnia 27 lutego 1998 r. w sprawie uznania drzew za pomniki przyrody
Dz. nr 87, obręb Stare Wierzchowo, gm. Szczecinek: Klon pospolity (Klon zwyczajny) - Acer platanoides	rozporządzenie Nr 12/95 Wojewody Koszalińskiego z dnia 28 grudnia 1995 r. w sprawie uznania za pomniki przyrody, Dz. Urz. Woj. Koszalińskiego z 1996 r. nr 2 poz. 7 z 12.01.1996 r.
Dz. nr 11/3, obręb Dałęcino, gm. Szczecinek: Lipa drobnolistna - Tilia cordata	rozporządzenie Nr 7/92 Wojewody Koszalińskiego z dnia 8 września 1992 r. w sprawie uznania za pomniki przyrody, Dz. Urz. Woj. Koszalińskiego z 1992 r. nr 15 poz. 109 z 30.09.1992 r.
Dz. nr 1/16, obręb Dziki, gm. Szczecinek: 2 dęby szypułkowe - Quercus robur	uchwała Nr XIV/94/2003 Rady Gminy Szczecinek z dnia 28 listopada 2003 r. w sprawie uznania za pomniki przyrody drzew rosnących na terenie Gminy Szczecinek, Dz. Urz. Woj. Zachodniopomorskiego nr 6 poz. 122 z 23.01.2004 r.
Dz. nr 1/9, obręb Dziki, gm. Szczecinek: Lipa szerokolistna - Tilia platyphyllos	uchwała Nr XIV/94/2003 Rady Gminy Szczecinek z dnia 28 listopada 2003 r. w sprawie uznania za pomniki przyrody drzew rosnących na terenie Gminy Szczecinek, Dz. Urz. Woj. Zachodniopomorskiego nr 6 poz. 122 z 23.01.2004 r.
Dz. nr 67, obręb Dziki, gm.	uchwała Nr XIV/94/2003 Rady Gminy Szczecinek z dnia 28

Szczecinek: Lipa drobnolistna - <i>Tilia cordata</i>	listopada 2003 r. w sprawie uznania za pomniki przyrody drzew rosnących na terenie Gminy Szczecinek, Dz. Urz. Woj. Zachodniopomorskiego nr 6 poz. 122 z 23.01.2004 r.
Dz. nr 67, obręb Dziki, gm. Szczecinek: pomnik wieloobiektowy składający się z dwóch jesionów wyniosłych - <i>Fraxinus excelsior</i>	rozporządzenie Nr 12/95 Wojewody Koszalińskiego z dnia 28 grudnia 1995 r. w sprawie uznania za pomniki przyrody, Dz. Urz. Woj. Koszalińskiego z 1996 r. nr 2 poz. 7 z 12.01.1996 r.
Dz. nr 65/5, obręb Dziki, gm. Szczecinek: 2 klony pospolite (Klon zwyczajny) - <i>Acer platanoides</i>	uchwała Nr XIV/94/2003 Rady Gminy Szczecinek z dnia 28 listopada 2003 r. w sprawie uznania za pomniki przyrody drzew rosnących na terenie Gminy Szczecinek, Dz. Urz. Woj. Zachodniopomorskiego nr 6 poz. 122 z 23.01.2004 r.
Dz. nr 84/12, obręb Szczecinek 12, miasto Szczecinek: 2 dęby szypułkowe - <i>Quercus robur</i>	uchwała Nr XXX/278/2012 Rady Miasta Szczecinek z dnia 19 grudnia 2012 r. w sprawie ustanowienia pomników przyrody na terenie miasta Szczecinek, Dz. Urz. z 2013 r. poz. 649
Dz. nr 69, obręb Szczecinek 12, miasto Szczecinek: pomnik wieloobiektowy składający się z 3 cisów pospolitych - <i>Taxus baccata</i>	rozporządzenie Nr 7/92 Wojewody Koszalińskiego z dnia 8 września 1992 r. w sprawie uznania za pomniki przyrody, Dz. Urz. Woj. Koszalińskiego z 1992 r. nr 15 poz. 109
Dz. nr 955, obręb Szczecinek 13, miasto Szczecinek: Dąb szypułkowy - <i>Quercus robur</i>	uchwała Nr XXXIII/256/2001 Rady Miasta Szczecinek z dnia 18 czerwca 2001 r. w sprawie uznania za pomniki przyrody drzew rosnących na terenie miasta Szczecinka, Dz. Urz. z 2001 r. Nr 30, poz. 681
Dz. nr 157/4, obręb Szczecinek 13, miasto Szczecinek: Klon pospolity (Klon zwyczajny) - <i>Acer platanoides</i>	uchwała Nr XXXIII/256/2001 Rady Miasta Szczecinek z dnia 18 czerwca 2001 r. w sprawie uznania za pomniki przyrody drzew rosnących na terenie miasta Szczecinka, Dz. Urz. z 2001 r. Nr 30, poz. 681

W miejscowości Dziki (gm. Szczecinek) występuje Obszar Chronionego Krajobrazu Dolina rzeki Płytnicy – ustanowiony uchwałą nr XXI/136/2004 Rady Gminy Szczecinek z dnia 24 czerwca 2004 r. w sprawie wyznaczenia obszaru chronionego krajobrazu "Dolina rzeki Płytnicy" (Dz. Urz. z 2004 r. Nr 54, poz. 993). Nie znajduje się on w obszarze aglomeracji, ale jego granica pokrywa się z granicą aglomeracji Szczecinek.









Przewodnicząca Rady Miasta

Katarzyna Dudź

CZEŚĆ GRAFICZNA

Oznaczenie	Jest	Nie dotyczy
Granice obszaru objętego lub przewidzianego do objęcia zasięgiem systemu kanalizacji zbiorczej gminy lub jej obszaru współtworzącego aglomerację na mapie w skali 1:10 000, a w przypadku jej braku – w skali 1:25 000	X	
Istniejące i planowane do budowy oczyszczalnie ścieków lub końcowe punkty zrzutu ścieków komunalnych, do których są odprowadzane ścieki komunalne z obszaru aglomeracji	X	
Granice administracyjne gminy zgodnie z danymi z państwowego rejestru granic i powierzchni jednostek podziałów terytorialnego kraju	X	
Granice stref ochronnych ujęć wody obejmujących tereny ochrony bezpośredniej i tereny ochrony pośredniej zgodnie z informacjami z systemu informacyjnego gospodarowania wodami	X	
Granice obszarów ochronnych zbiorników wód śródlądowych zgodnie z informacjami z systemu informacyjnego gospodarowania wodami		X
Granice form ochrony przyrody, o których mowa w art. 6 ustawy z dnia 16 kwietnia 2004 r. o ochronie przyrody, lub obszarów mających znaczenie dla Wspólnoty znajdujących się na liście, o której mowa w art. 27 ust. 1 tej ustawy, zgodnie z informacjami z centralnego rejestru form ochrony przyrody	X	
Skala projektu aglomeracji w formie liczbowej i liniowej	X	

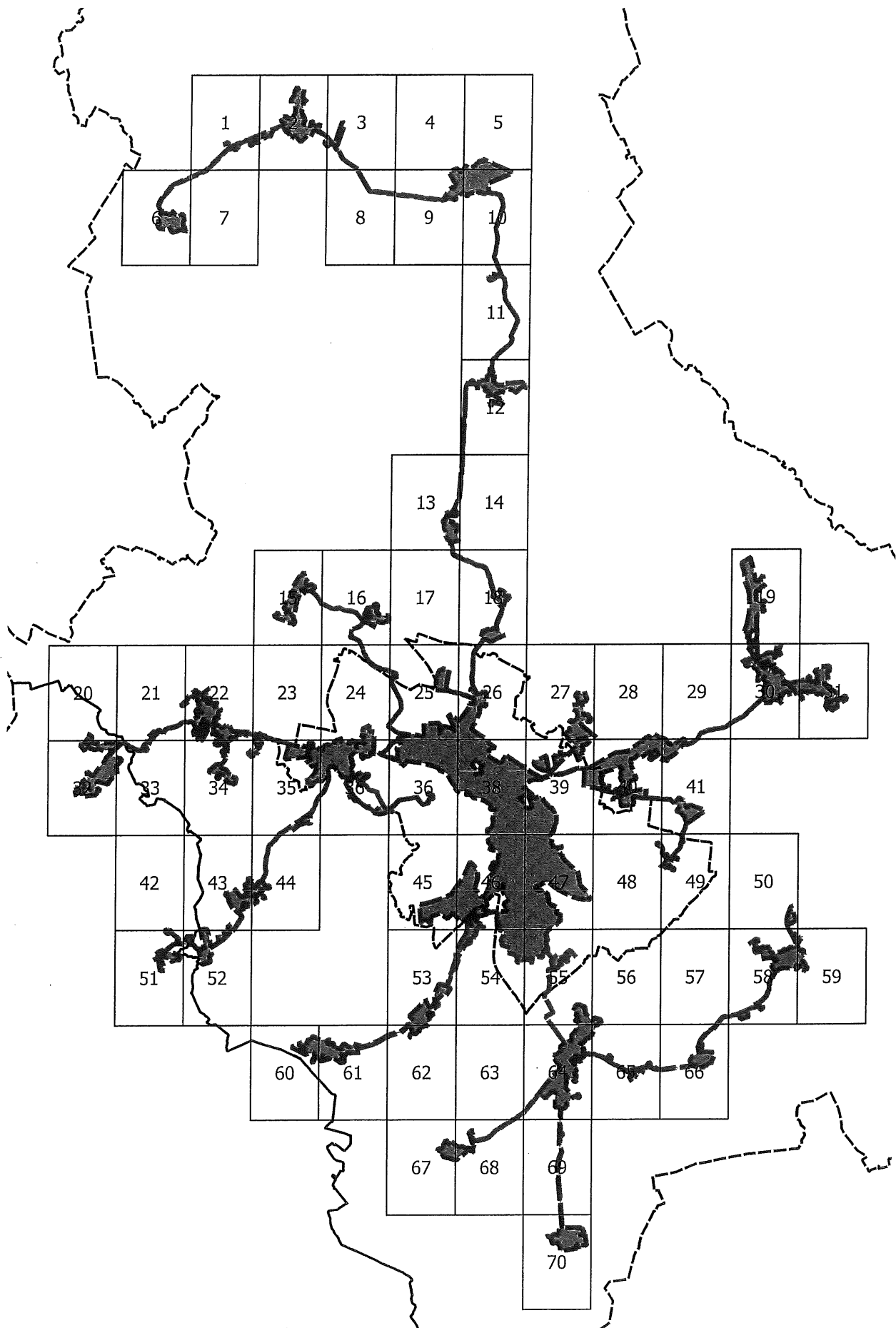
Legenda do arkuszy A4 w skali 1:10 000

-  Granice administracyjne jednostek terytorialnych
-  Obszar i granice aglomeracji Szczecinek
-  Obszar chronionego krajobrazu
-  Obszar Natura 2000
-  Pomniki przyrody
-  Strefy ochrony bezpośredniej ujęć wód
-  Ujęcia wód bez stref ochronnych
-  Oczyszczalnie ścieków



Przewodnicząca Rady Miasta

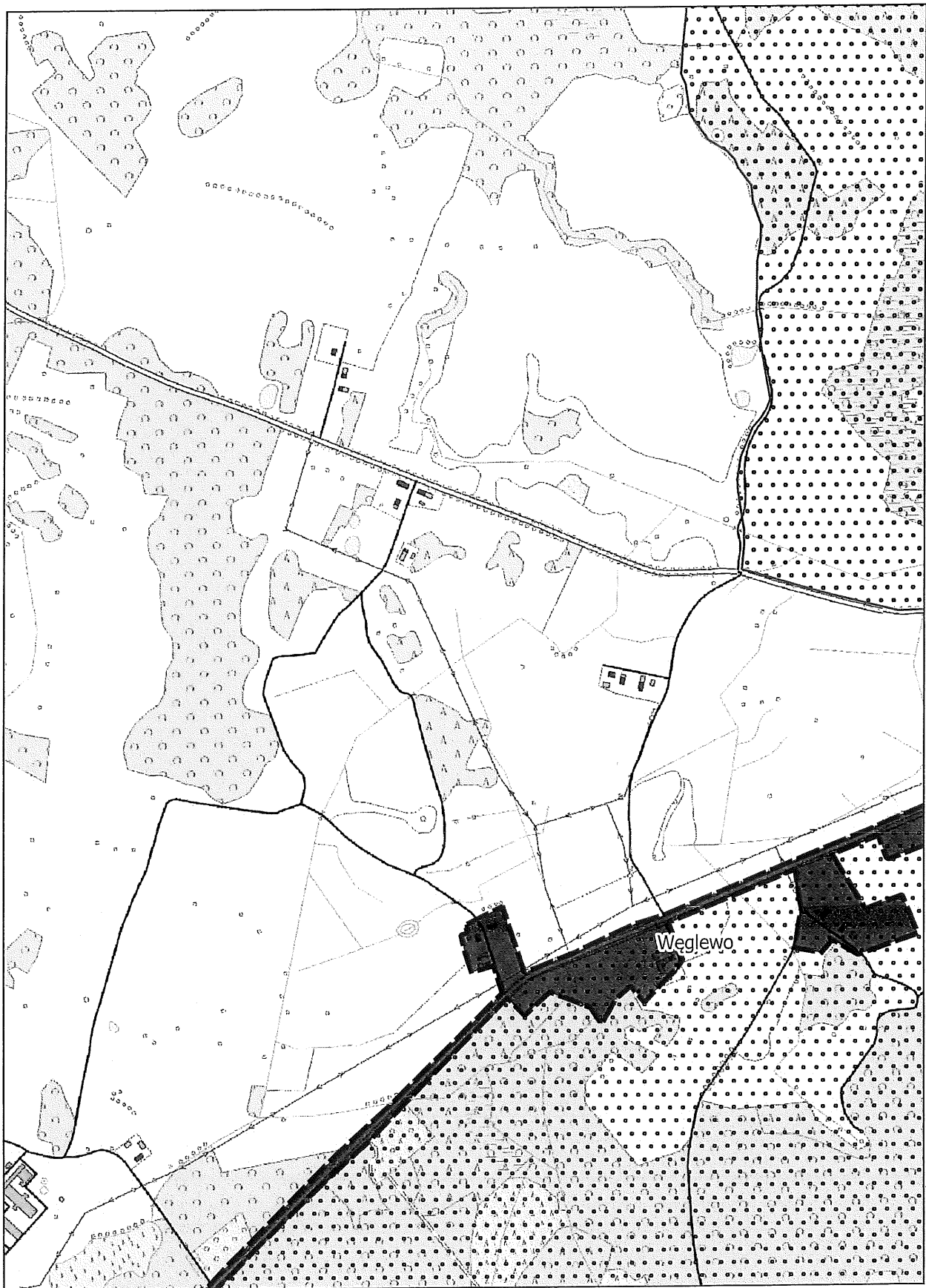
Katarzyna Dudź



Arkusz Nr 1

Skala
1:10 000
1 cm - 100 m


0 100 200 m



Arkusz Nr 2

Skala
1:10 000
1 cm - 100 m


0 100 200 m



Arkusz Nr 3

Skala
1:10 000
1 cm - 100 m


0 100 200 m



Arkusz Nr 4

Skala
1:10 000
1 cm - 100 m

0 100 200 m



Arkusz Nr 5

Skala
1:10 000
1 cm - 100 m

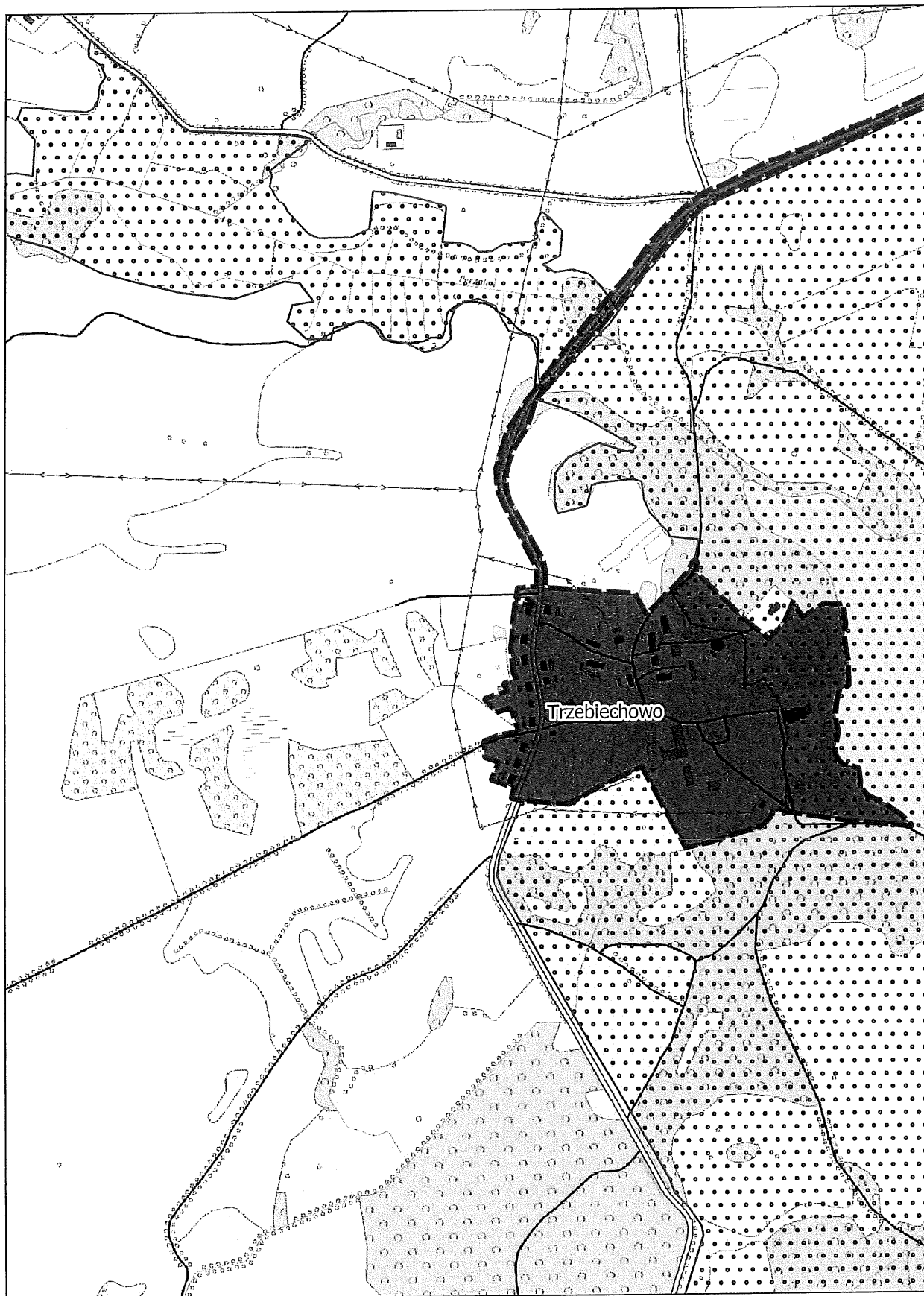
0 100 200 m



Arkusz Nr 6

Skala
1:10 000
1 cm - 100 m

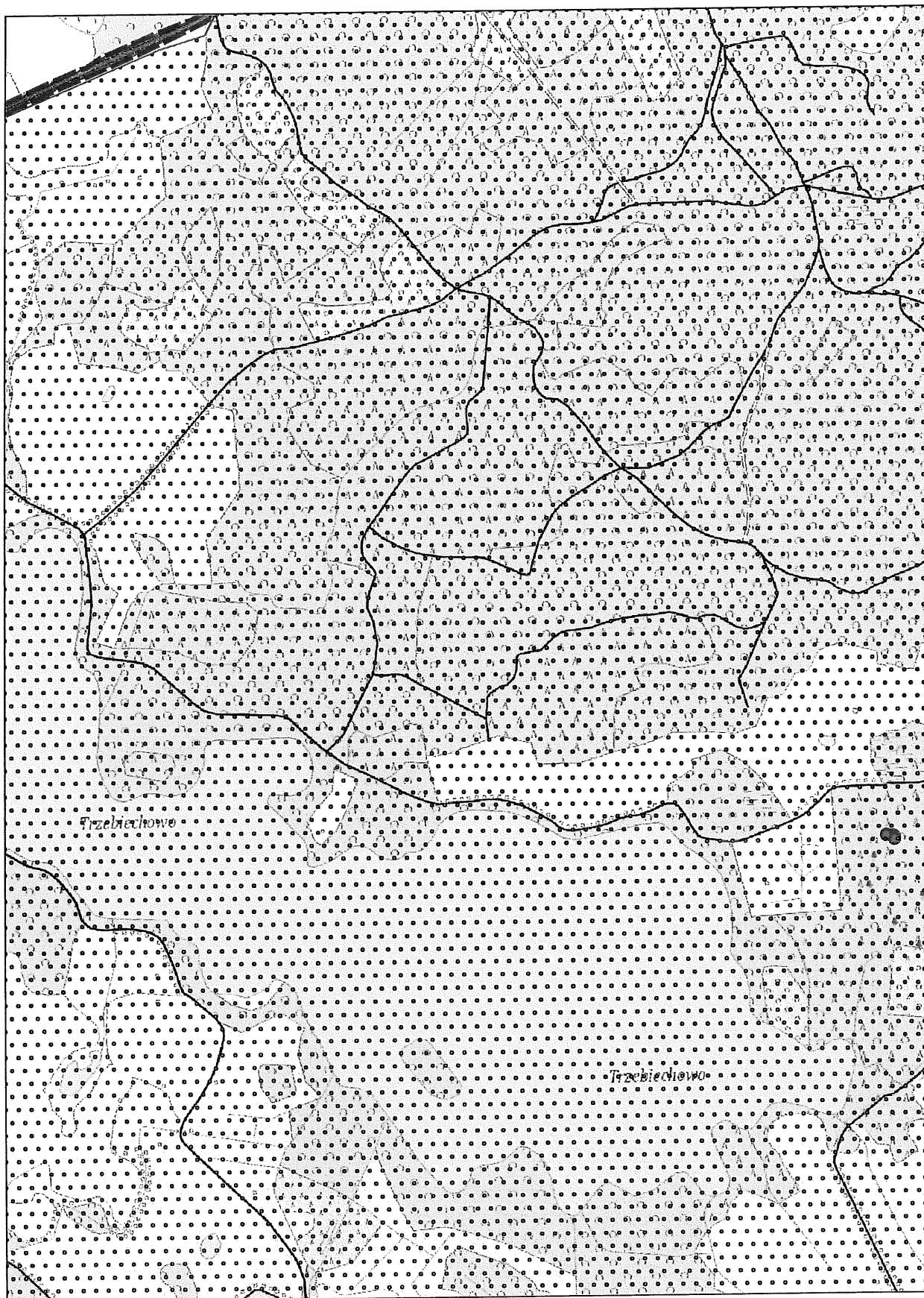
0 100 200 m



Arkusz Nr 7

Skala
1:10 000
1 cm - 100 m

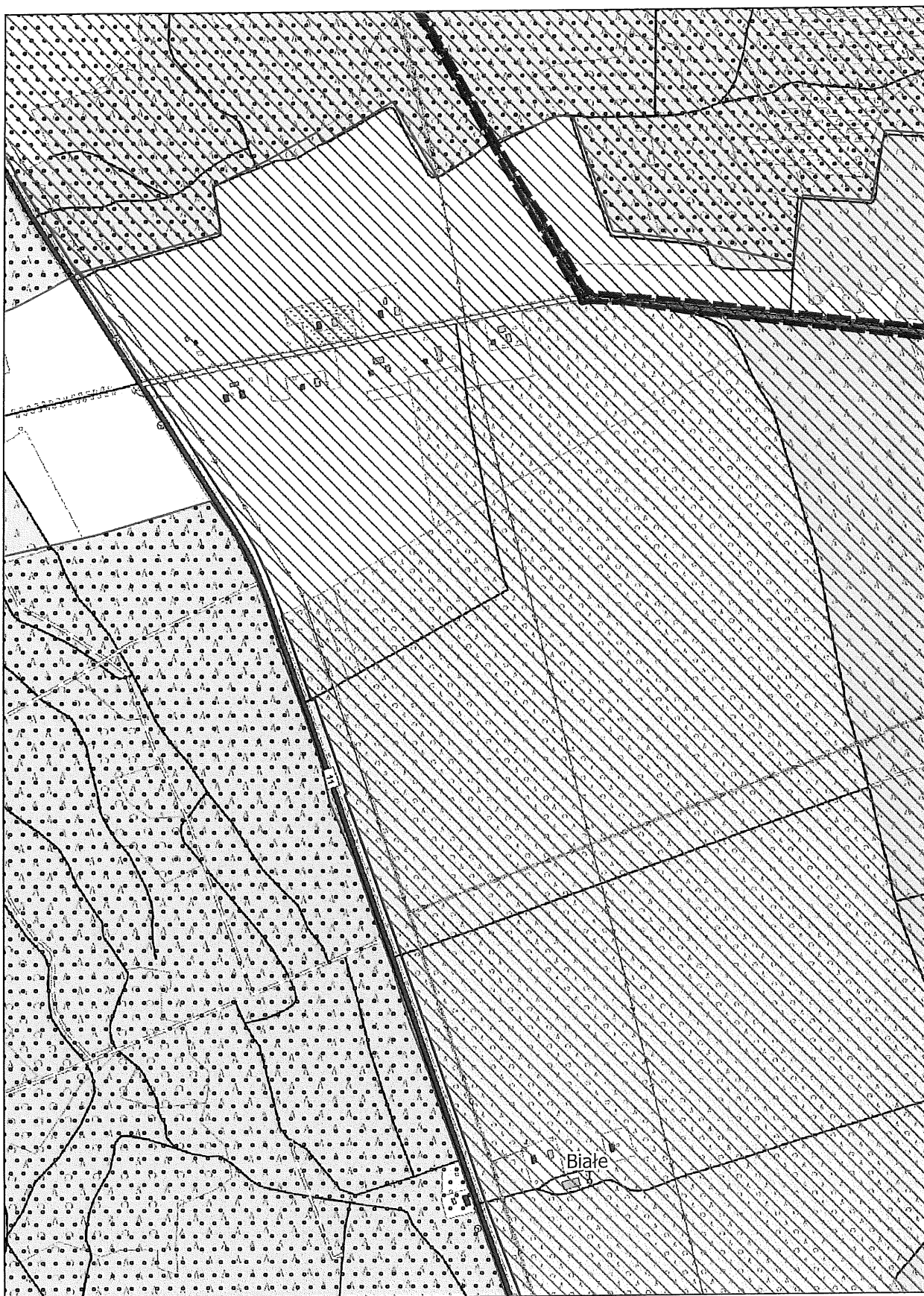
0 100 200 m



Arkusz Nr 8

Skala
1:10 000
1 cm - 100 m

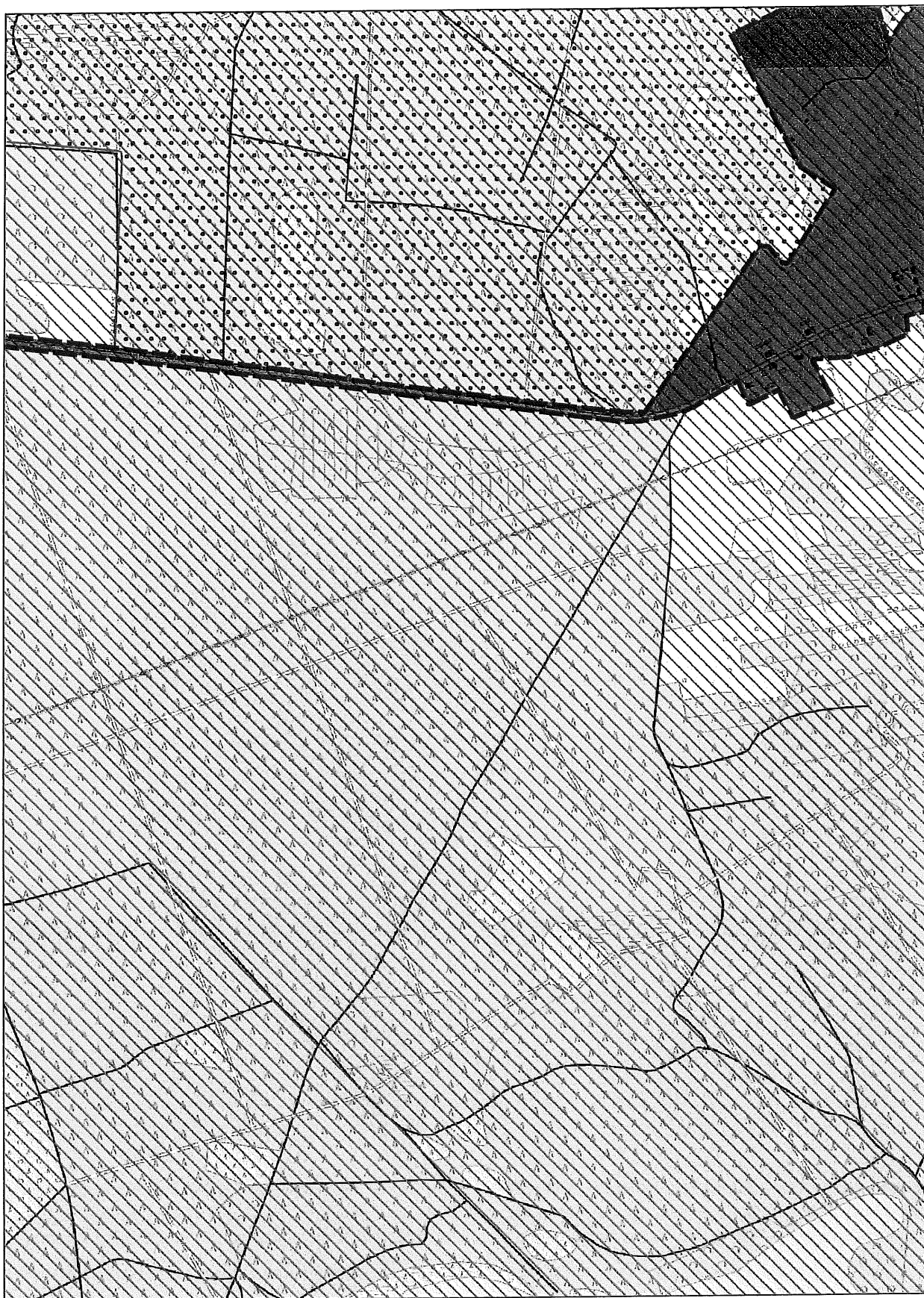
0 100 200 m



Arkusz Nr 9

Skala
1:10 000
1 cm - 100 m


0 100 200 m



Arkusz Nr 10

Skala
1:10 000
1 cm - 100 m

0 100 200 m



Arkusz Nr 11

Skala
1:10 000
1 cm - 100 m


0 100 200 m



Arkusz Nr 12

Skala
1:10 000
1 cm - 100 m

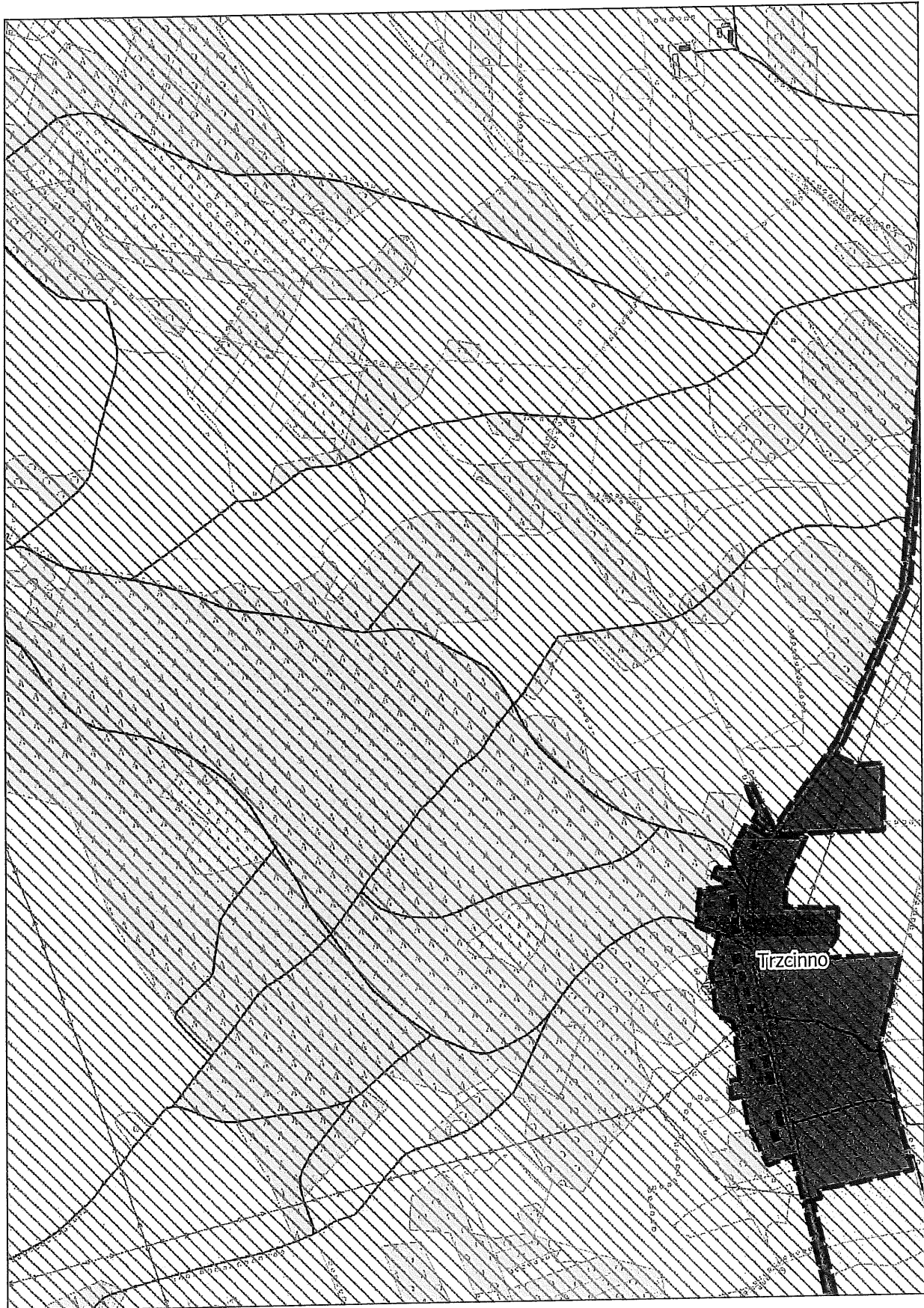
0 100 200 m



Arkusz Nr 13

Skala
1:10 000
1 cm - 100 m

0 100 200 m



Arkusz Nr 14

Skala
1:10 000
1 cm - 100 m

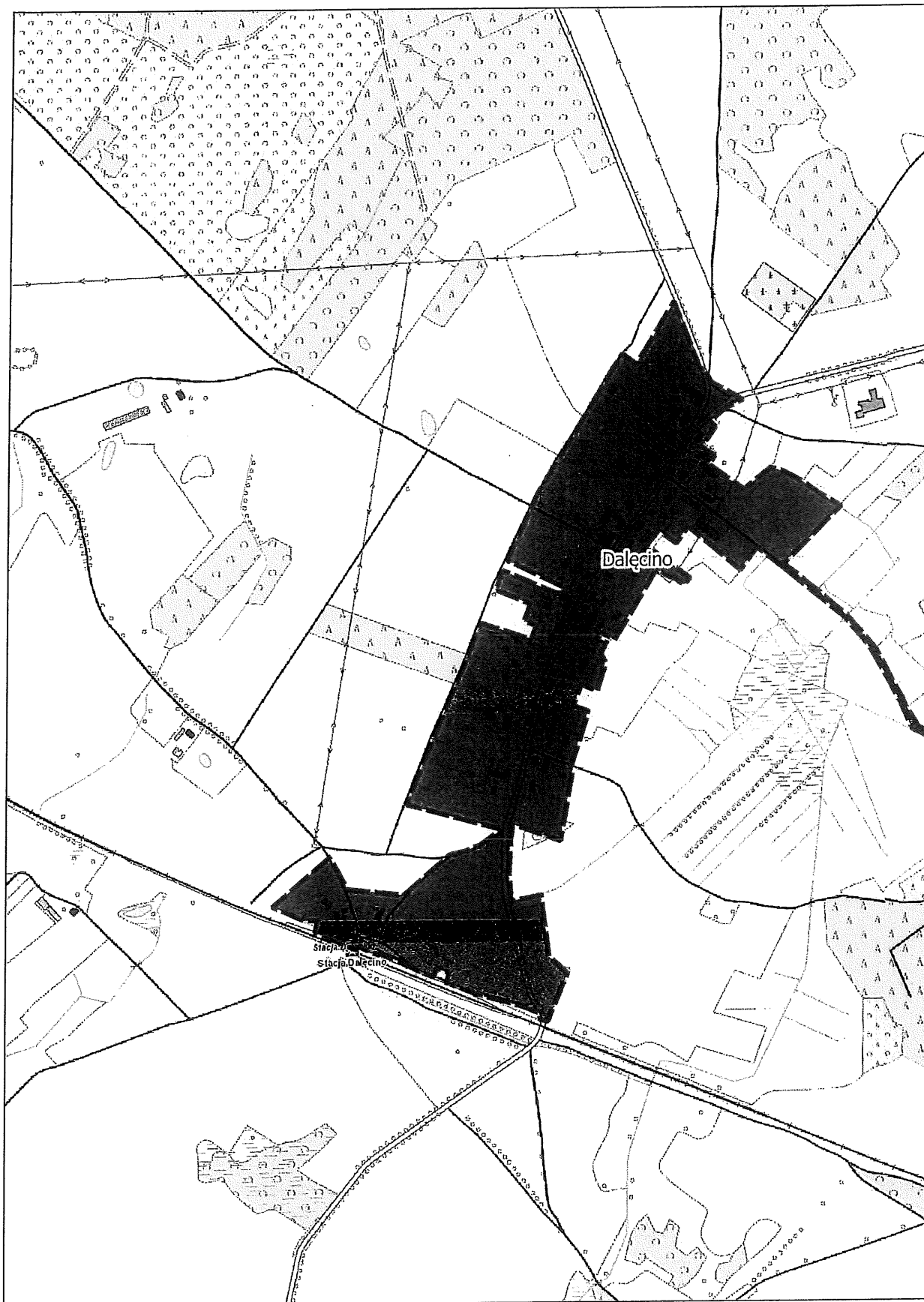
0 100 200 m



Arkusz Nr 15

Skala
1:10 000
1 cm - 100 m

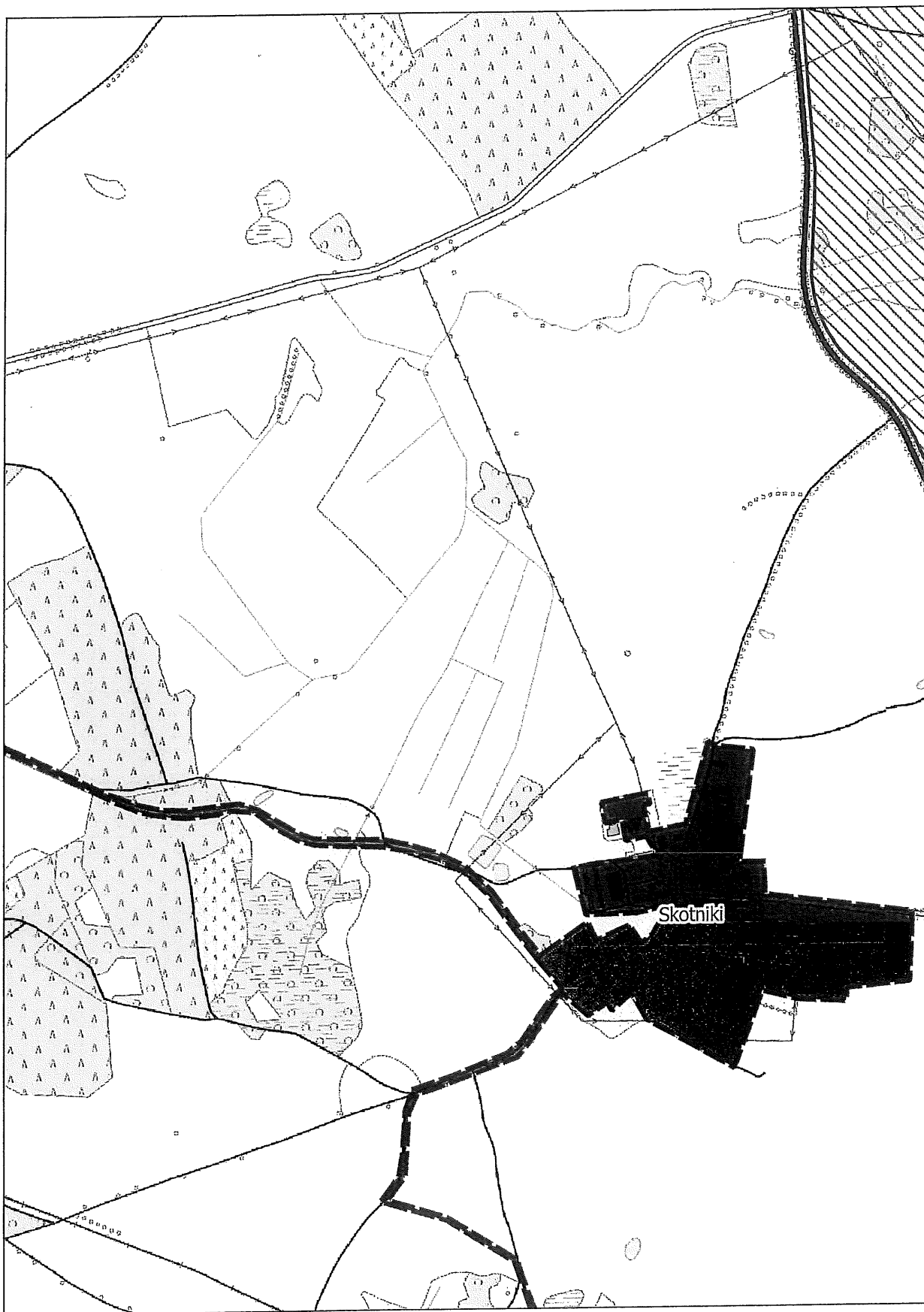
0 100 200 m



Arkusz Nr 16

Skala
1:10 000
1 cm - 100 m

0 100 200 m



Arkusz Nr 17

Skala
1:10 000
1 cm - 100 m


0 100 200 m



Arkusz Nr 18

Skala
1:10 000
1 cm - 100 m

0 100 200 m



Arkusz Nr 19

Skala
1:10 000
1 cm - 100 m


0 100 200 m



Arkusz Nr 20

Skala
1:10 000
1 cm - 100 m

0 100 200 m



Arkusz Nr 21

Skala
1:10 000
1 cm - 100 m

0 100 200 m



Parsecko

Arkusz Nr 22

Skala
1:10 000
1 cm - 100 m

0 100 200 m



Arkusz Nr 23

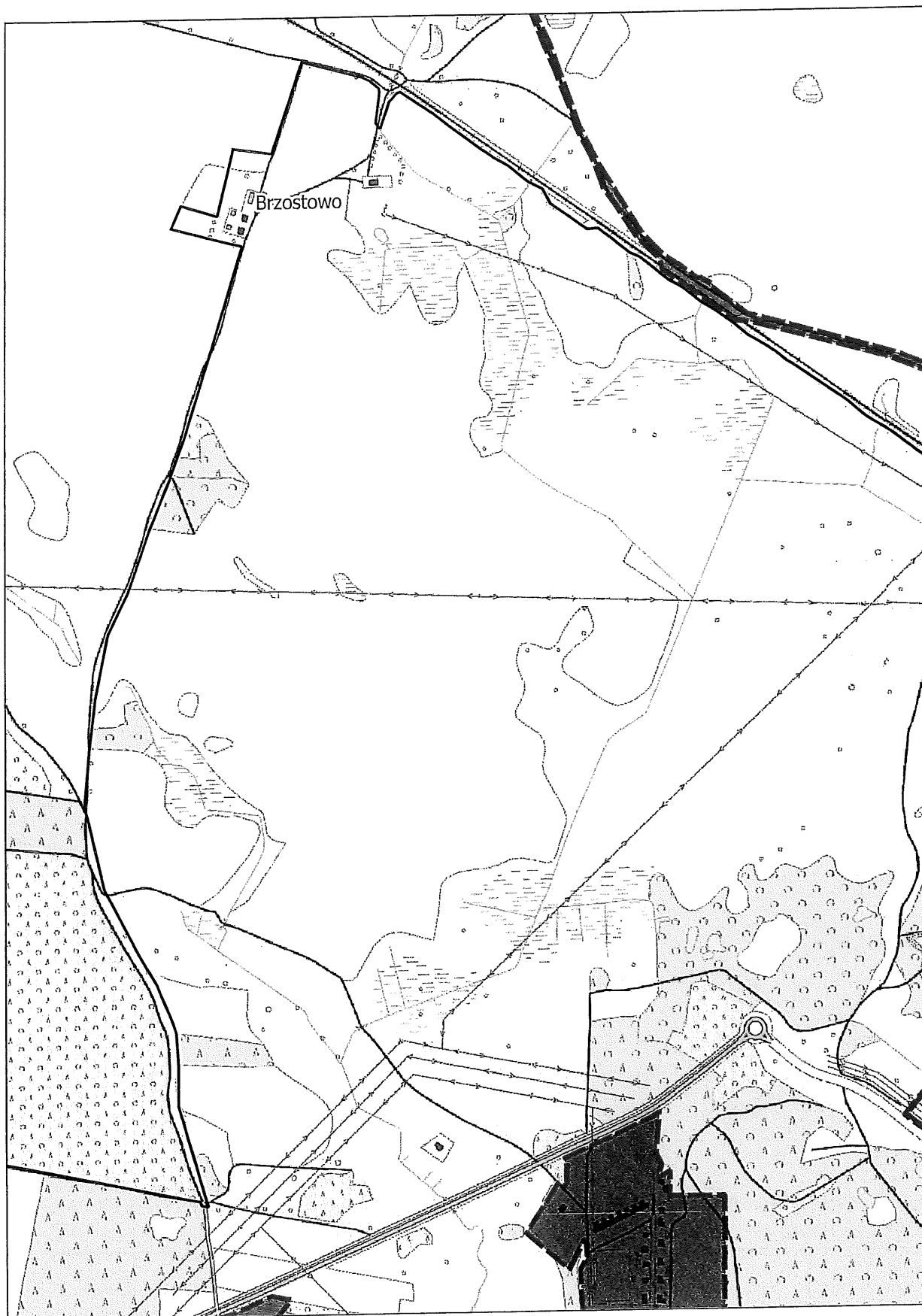
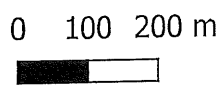
Skala
1:10 000
1 cm - 100 m

0 100 200 m



Arkusz Nr 24

Skala
1:10 000
1 cm - 100 m



Arkusz Nr 25

Skala
1:10 000
1 cm - 100 m

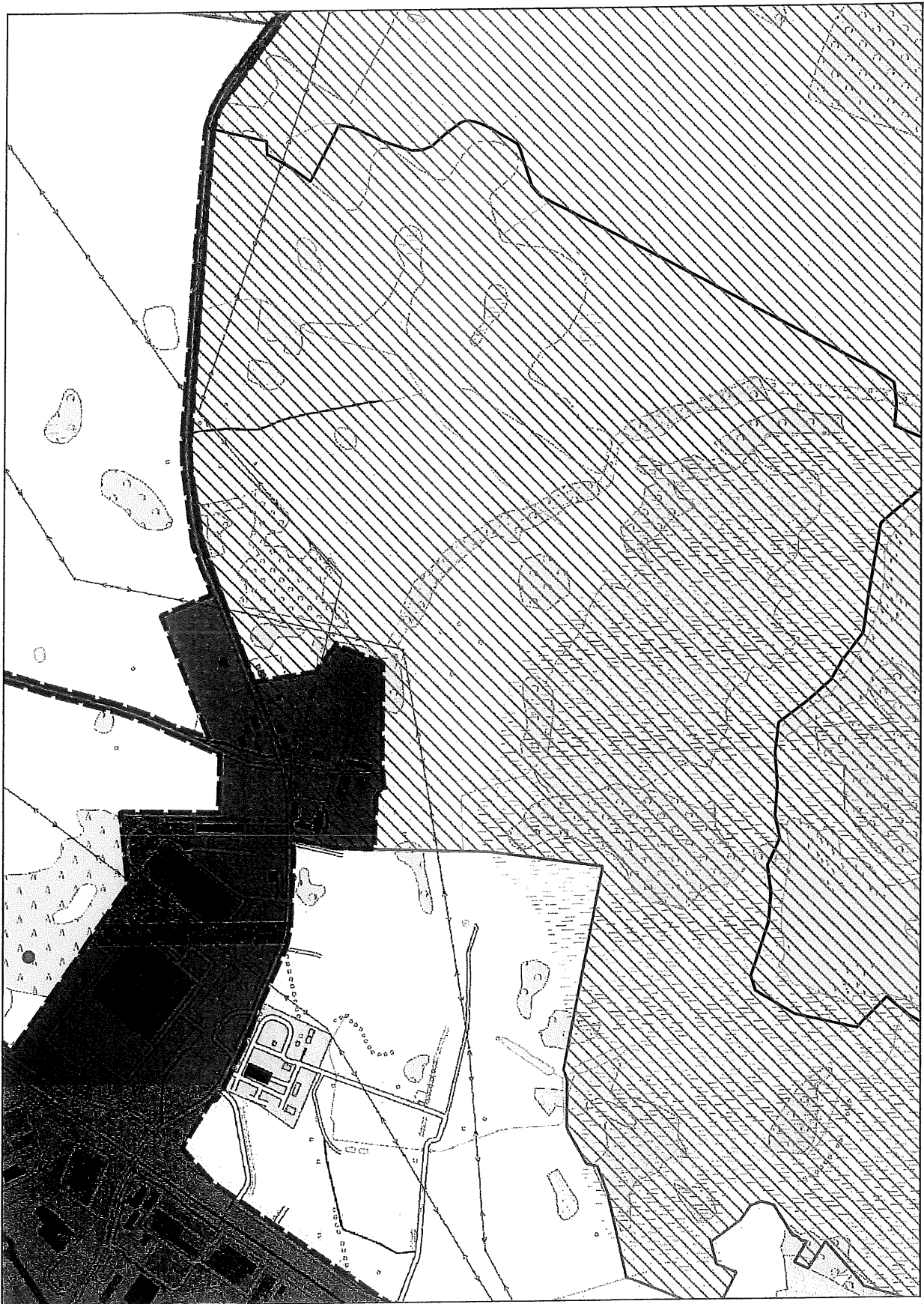
0 100 200 m



Arkusz Nr 26

Skala
1:10 000
1 cm - 100 m

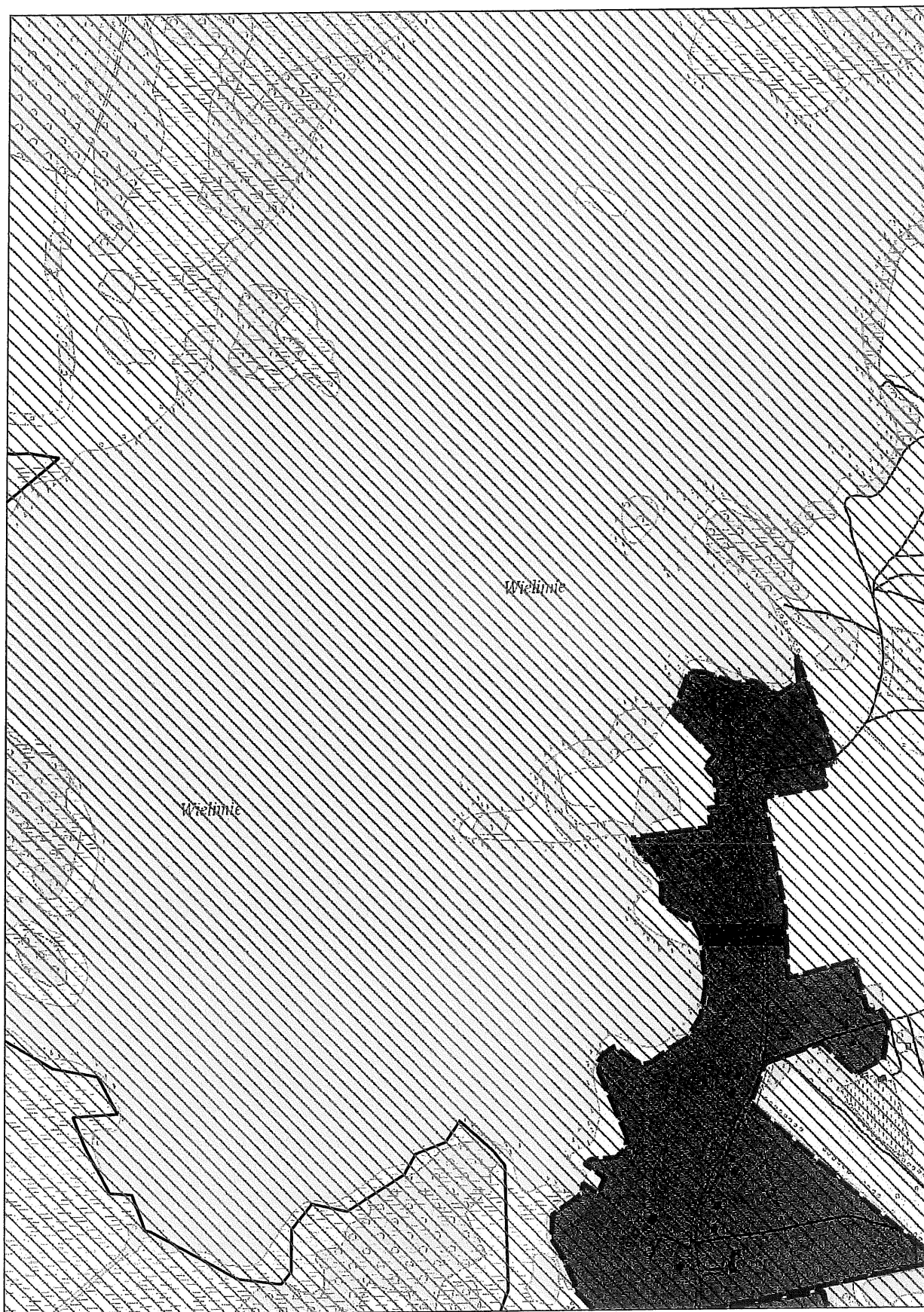
0 100 200 m



Arkusz Nr 27

Skala
1:10 000
1 cm - 100 m


0 100 200 m



Arkusz Nr 28

Skala
1:10 000
1 cm - 100 m

0 100 200 m



Arkusz Nr 29

Skala
1:10 000
1 cm - 100 m

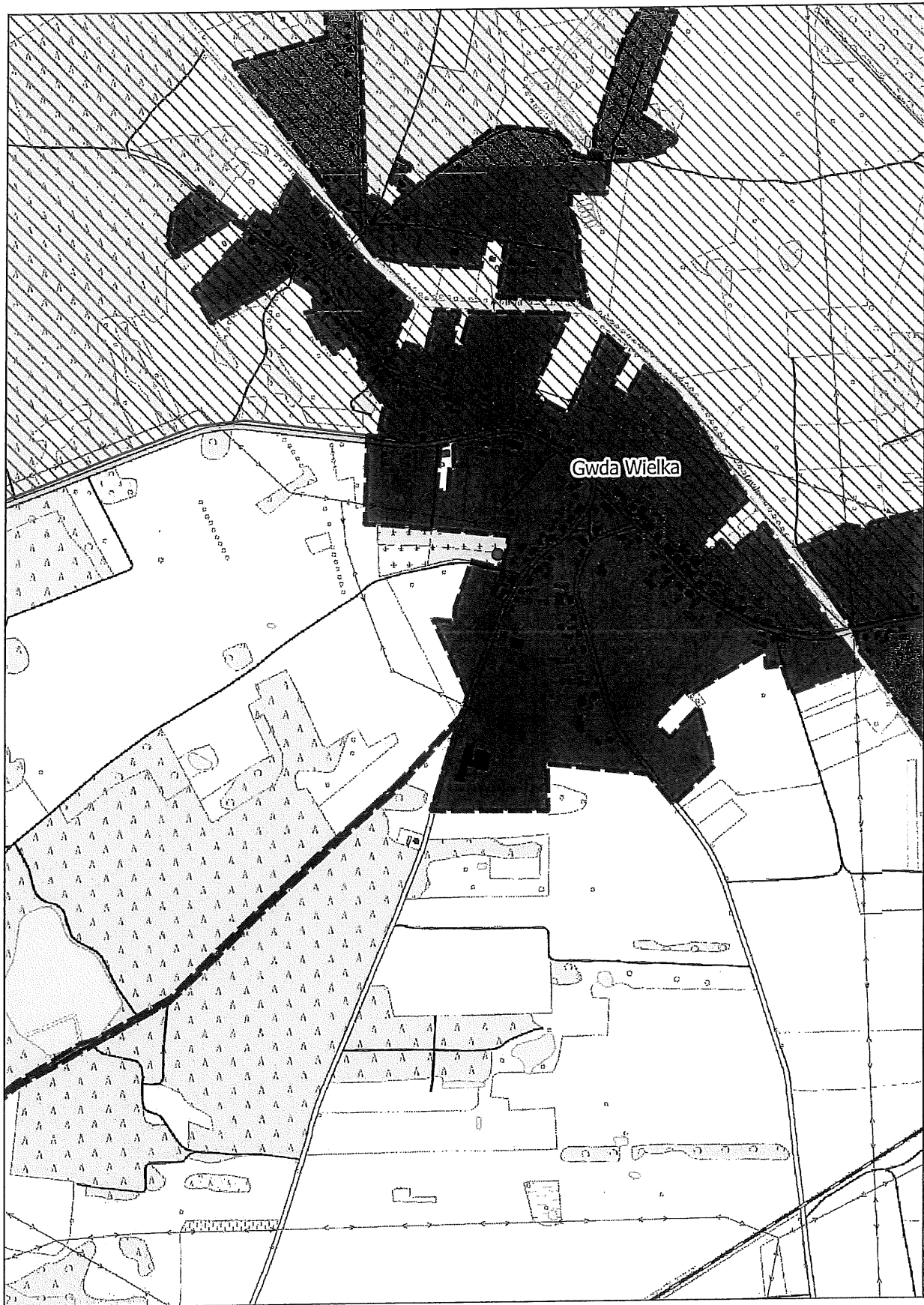
0 100 200 m



Arkusz Nr 30

Skala
1:10 000
1 cm - 100 m

0 100 200 m



Arkusz Nr 41

Skala
1:10 000
1 cm - 100 m

0 100 200 m



Arkusz Nr 42

Skala
1:10 000
1 cm - 100 m

0 100 200 m



Arkusz Nr 43

Skala
1:10 000
1 cm - 100 m

0 100 200 m



Arkusz Nr 44

Skala
1:10 000
1 cm - 100 m

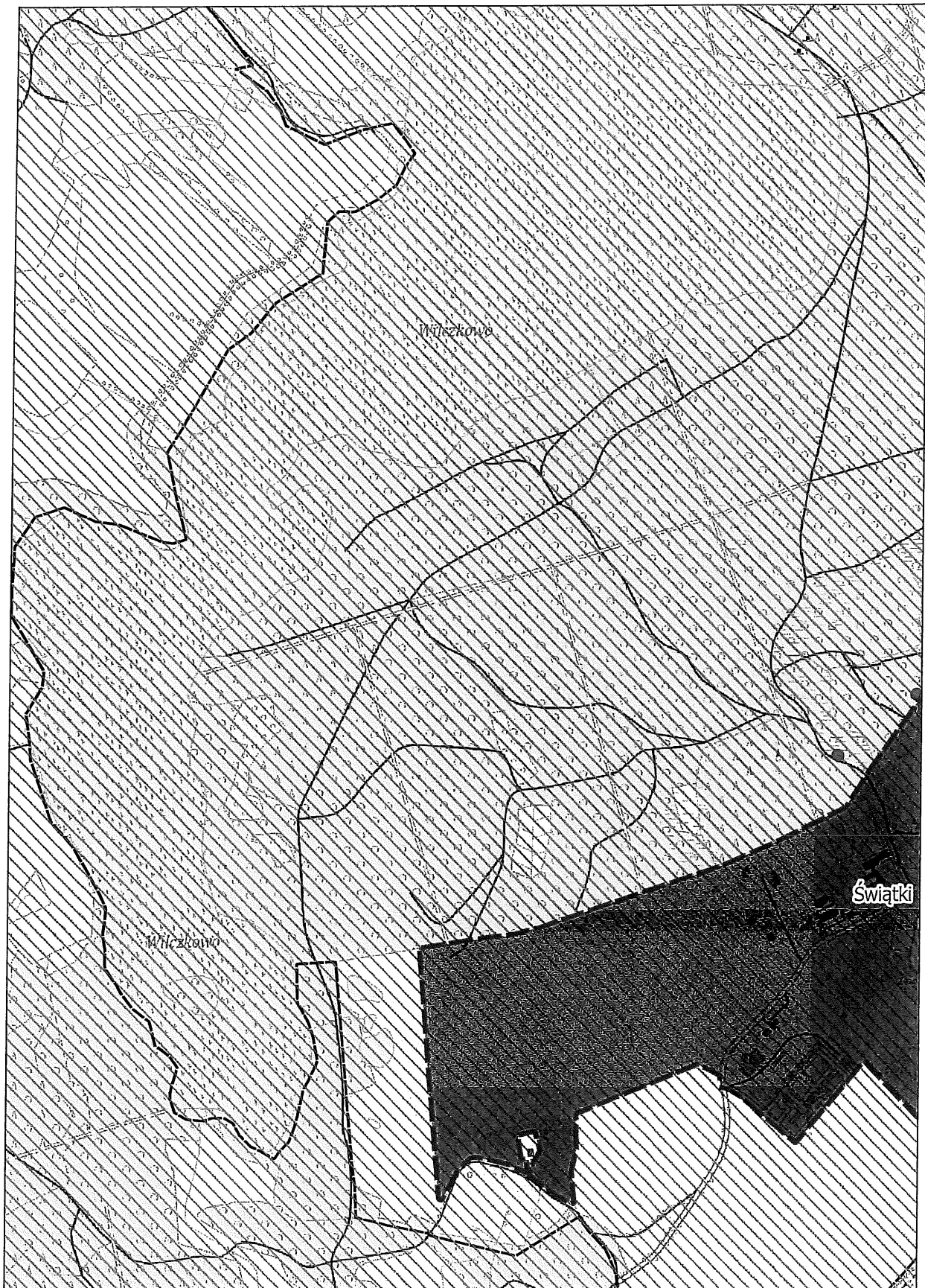
0 100 200 m



Arkusz Nr 45

Skala
1:10 000
1 cm - 100 m

0 100 200 m



Arkusz Nr 46

Skala
1:10 000
1 cm - 100 m

0 100 200 m



Arkusz Nr 47

Skala
1:10 000
1 cm - 100 m

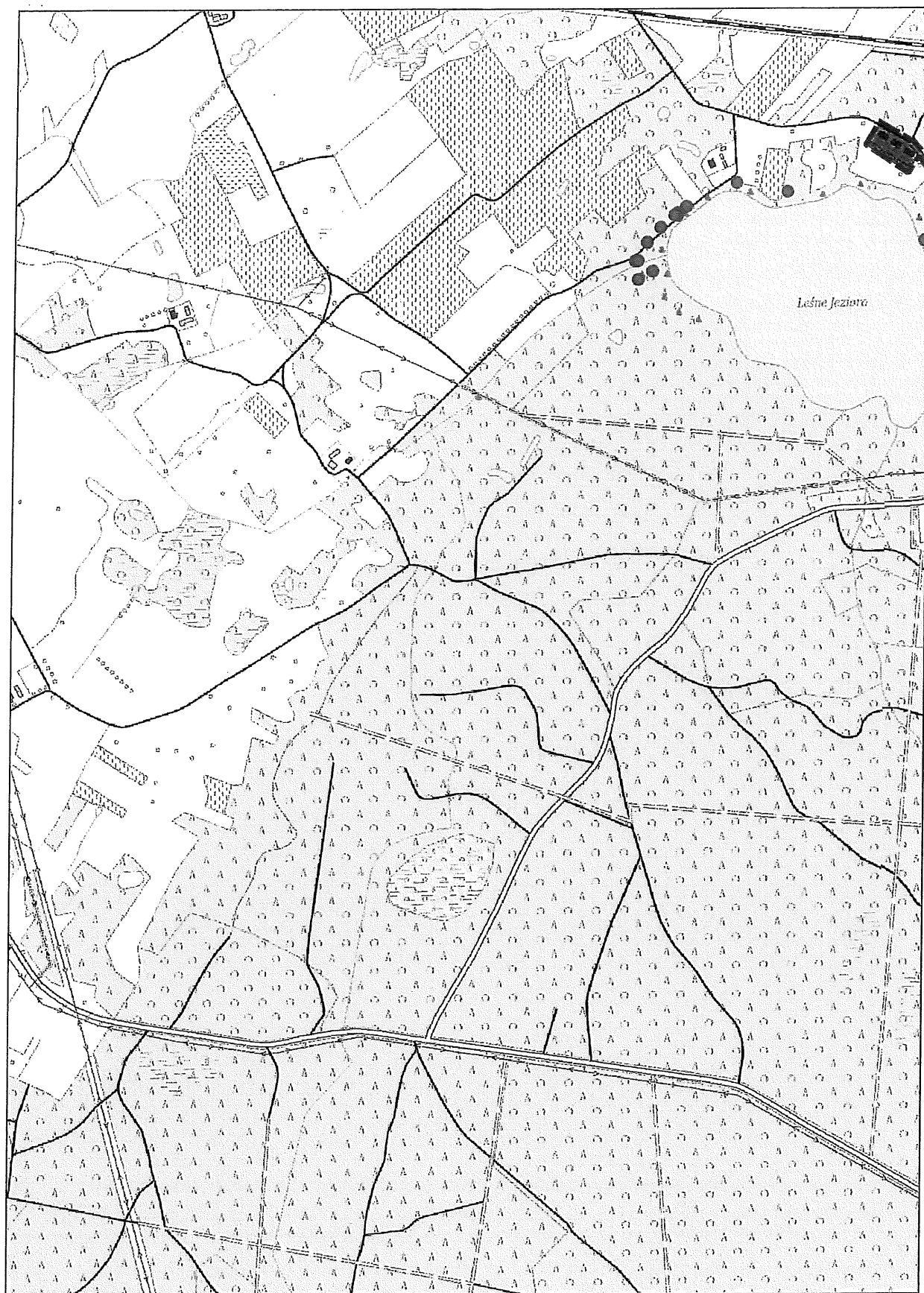
0 100 200 m



Arkusz Nr 48

Skala
1:10 000
1 cm - 100 m

0 100 200 m



Arkusz Nr 49

Skala
1:10 000
1 cm - 100 m

0 100 200 m



Arkusz Nr 50

Skala
1:10 000
1 cm - 100 m

0 100 200 m



Arkusz Nr 51

Skala
1:10 000
1 cm - 100 m

0 100 200 m



Arkusz Nr 52

Skala
1:10 000
1 cm - 100 m

0 100 200 m



Arkusz Nr 53

Skała
1:10 000
1 cm - 100 m

0 100 200 m



Arkusz Nr 54

Skala
1:10 000
1 cm - 100 m

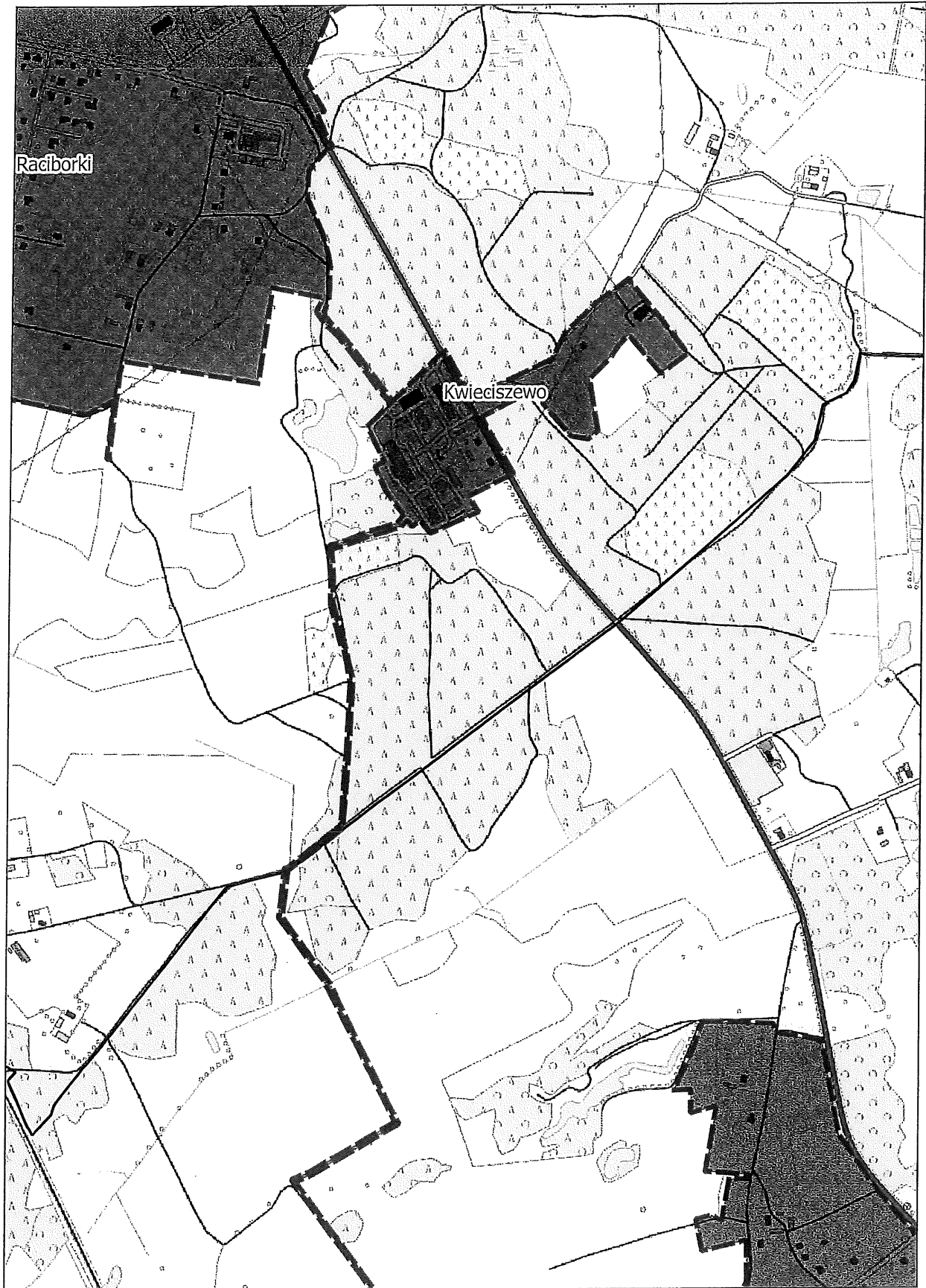
0 100 200 m



Arkusz Nr 55

Skala
1:10 000
1 cm - 100 m

0 100 200 m



Arkusz Nr 56

Skala
1:10 000
1 cm - 100 m

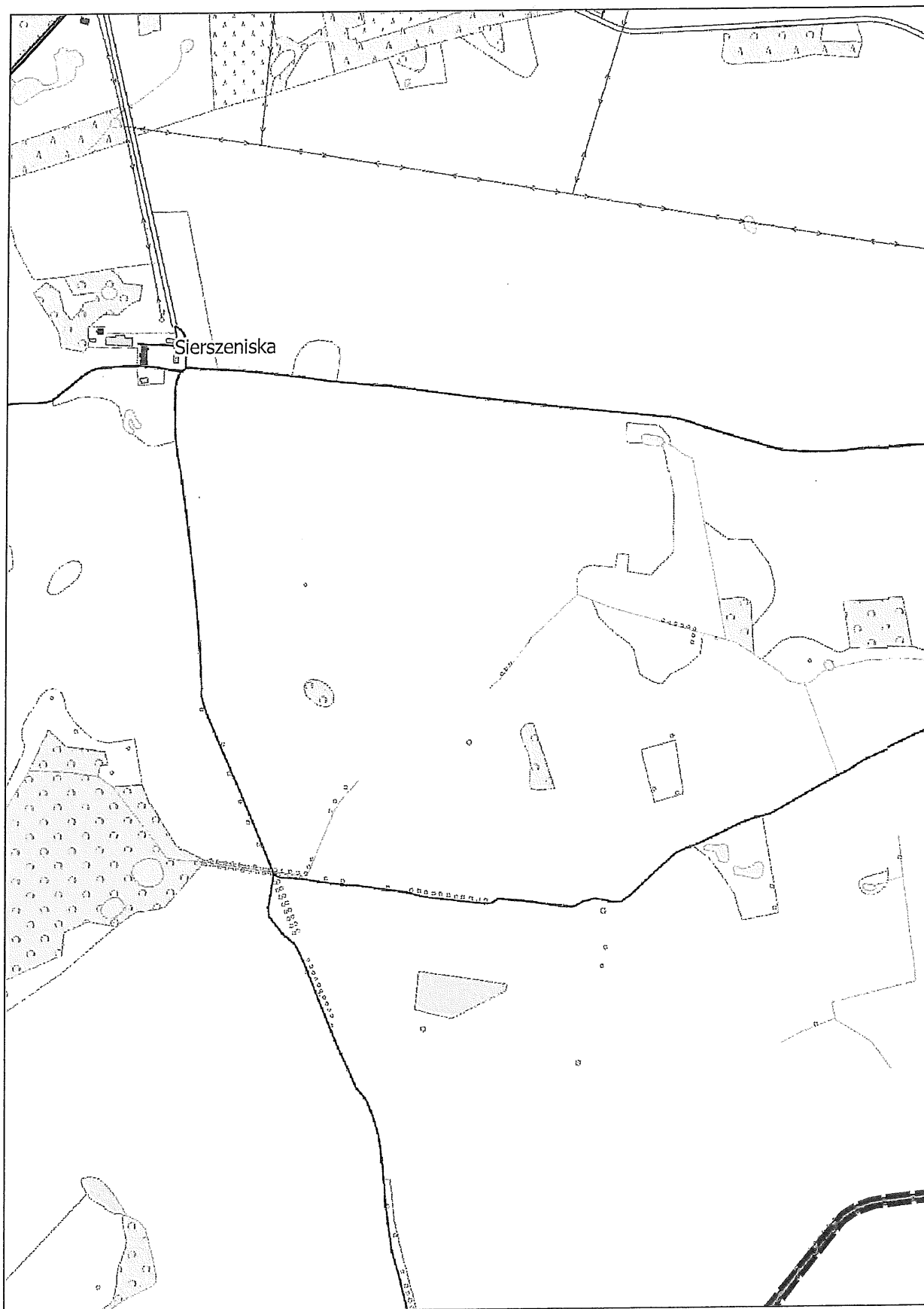
0 100 200 m



Arkusz Nr 57

Skala
1:10 000
1 cm - 100 m

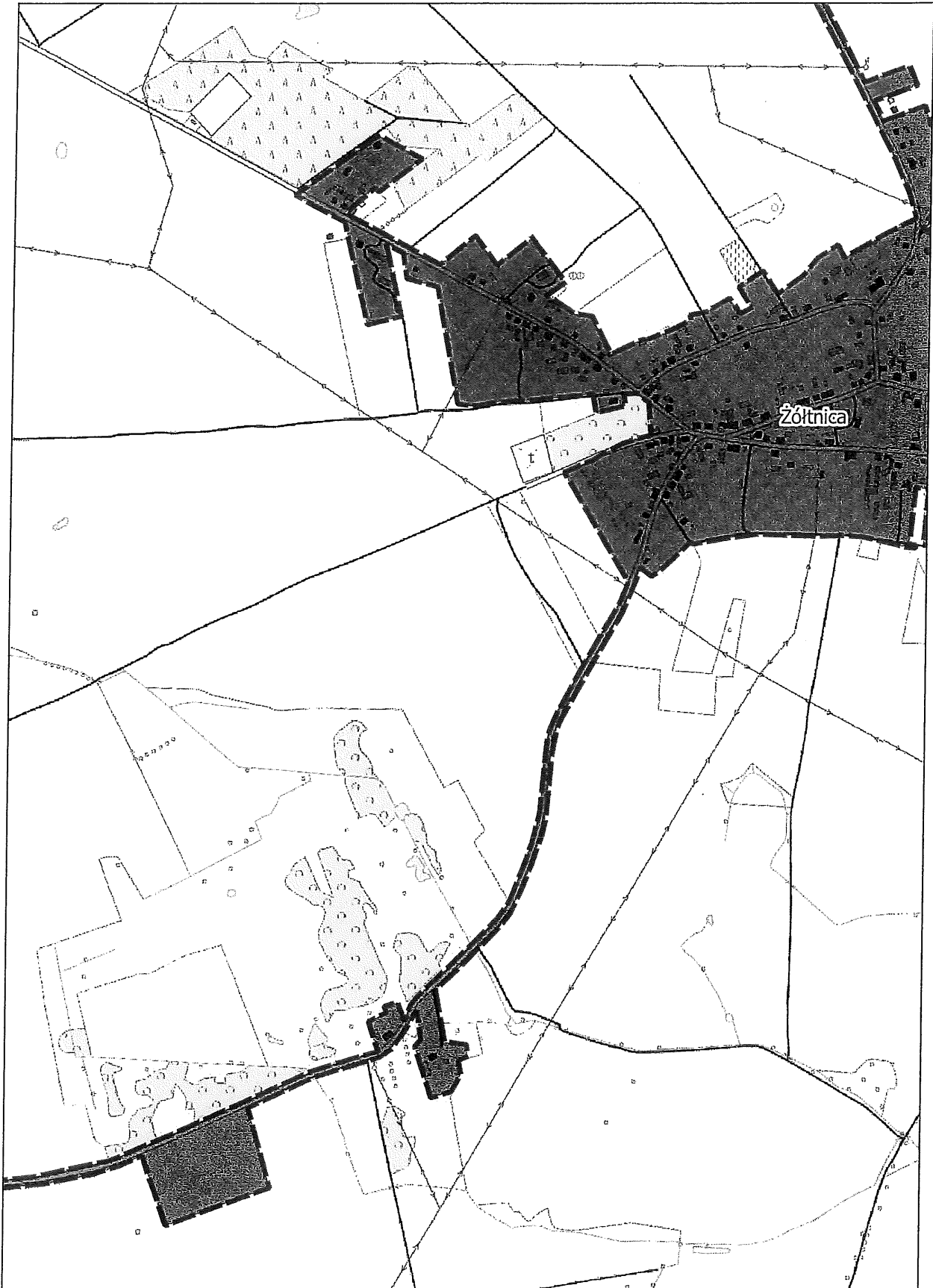
0 100 200 m



Arkusz Nr 58

Skala
1:10 000
1 cm - 100 m

0 100 200 m



Arkusz Nr 59

Skala
1:10 000
1 cm - 100 m

0 100 200 m



Arkusz Nr 60

Skala
1:10 000
1 cm - 100 m

0 100 200 m



Arkusz Nr 61

Skala
1:10 000
1 cm - 100 m

0 100 200 m



Arkusz Nr 62

Skala
1:10 000
1 cm - 100 m

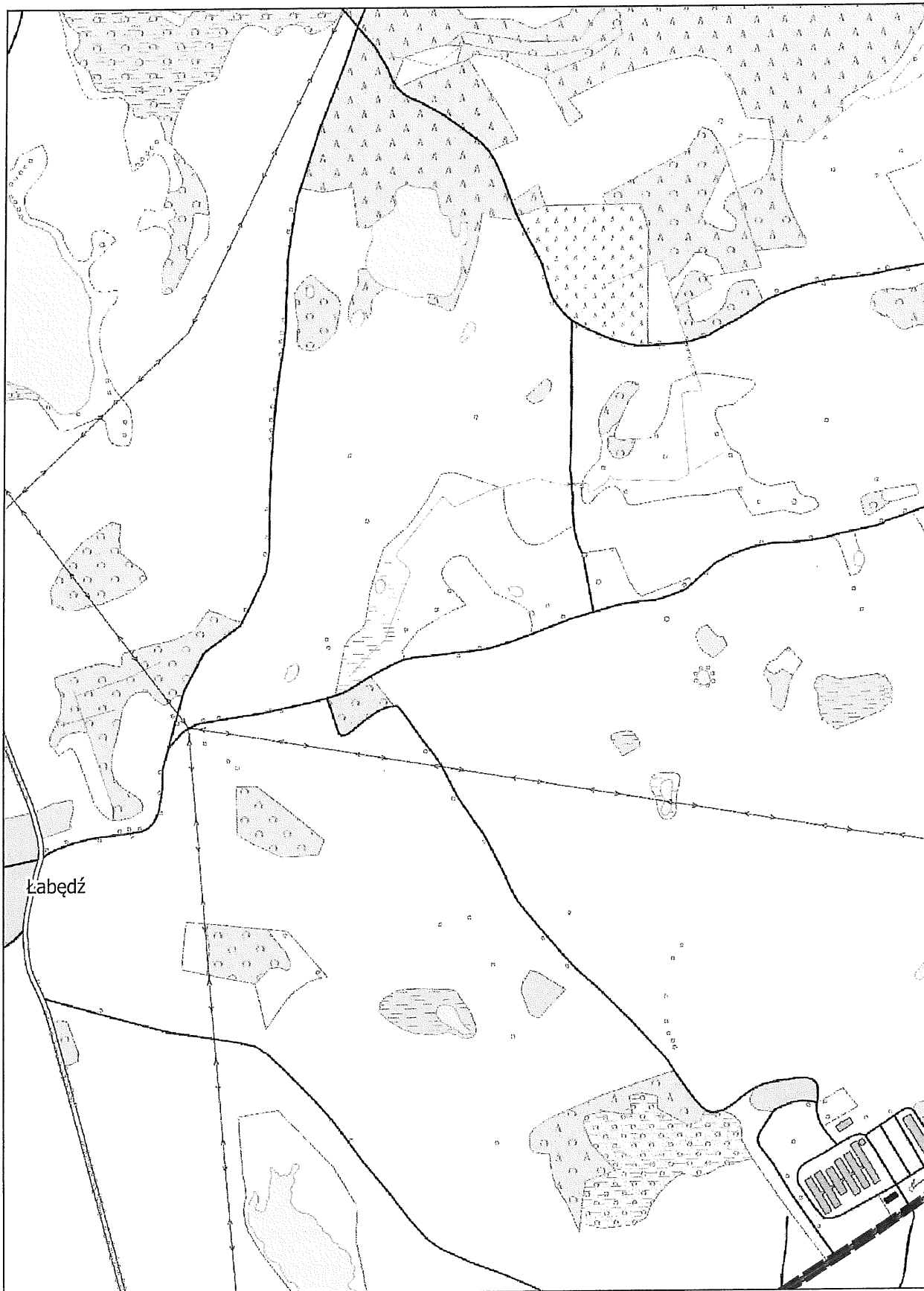
0 100 200 m



Arkusz Nr 63

Skala
1:10 000
1 cm - 100 m

0 100 200 m



Arkusz Nr 64

Skala
1:10 000
1 cm - 100 m

0 100 200 m



Arkusz Nr 65

Skala
1:10 000
1 cm - 100 m

0 100 200 m



Arkusz Nr 66

Skala
1:10 000
1 cm - 100 m

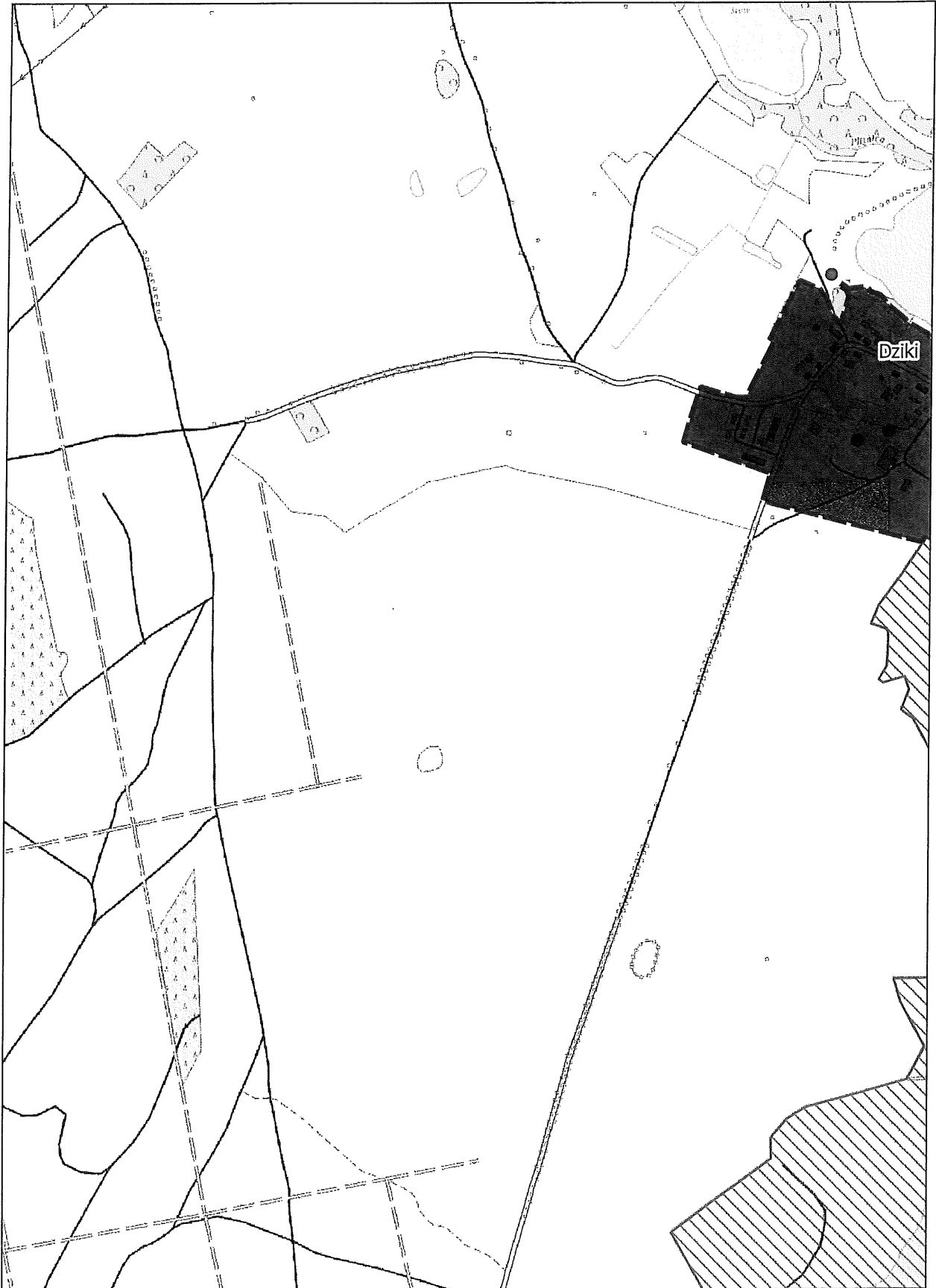
0 100 200 m



Arkusz Nr 67

Skala
1:10 000
1 cm - 100 m

0 100 200 m



Arkusz Nr 68

Skala
1:10 000
1 cm - 100 m

0 100 200 m



Arkusz Nr 69

Skala
1:10 000
1 cm - 100 m

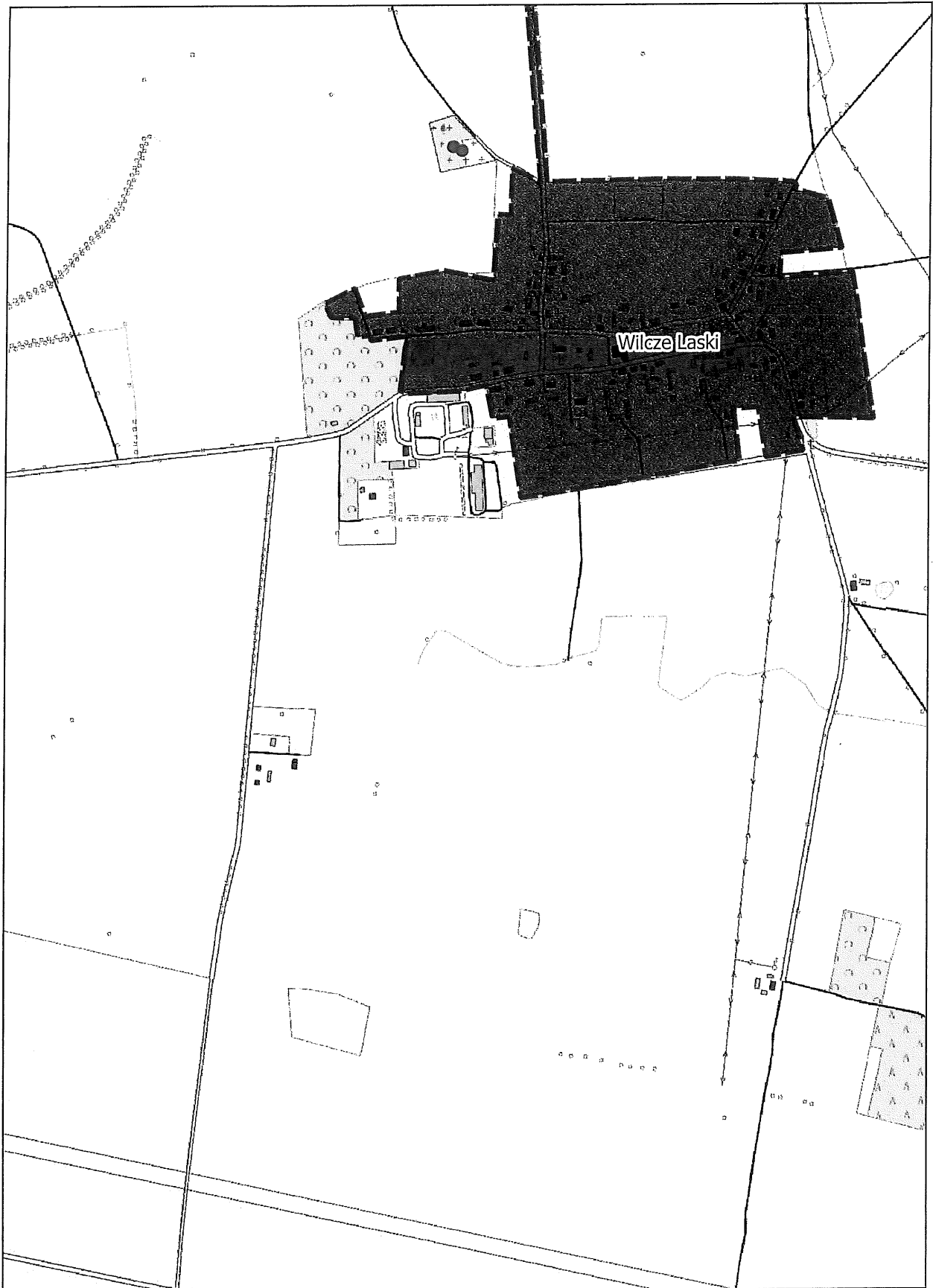
0 100 200 m



Arkusz Nr 70

Skala
1:10 000
1 cm - 100 m

0 100 200 m



4	XXXVIII Sesja VIII Kadencji Rady Miasta Szczecinek				
Głosowanie					
14	14. Uchwała w sprawie wyznaczenia obszaru i granic aglomeracji Szczecinek.				
Typ głosowania		jawne	Data głosowania: 28.10.2021 10:28		
Liczba uprawnionych		21	Głosy za		18
Liczba obecnych		18	Głosy przeciw		0
Liczba nieobecnych		3	Głosy wstrzymujące się		0
			Obecni niegłosujący		0
Kworum zostało osiągnięte					
Uprawnieni do głosowania					
Lp	Nazwisko i imię	Głos	Lp	Nazwisko i imię	Głos
1.	Bała Małgorzata	ZA	12.	Ogrodzińska Ewa	NIEOBECNA
2.	Bogdanowicz Marek	NIEOBECNY	13.	Ogrodziński Marek	ZA
3.	Brynkiewicz Jacek	ZA	14.	Pawłowicz Joanna	ZA
4.	Dudź Jerzy	ZA	15.	Pazoła Ryszard	ZA
5.	Dudź Katarzyna	ZA	16.	Peciak-Nazarewska Paulina	ZA
6.	Grobelny Andrzej	ZA	17.	Rautzko Janusz	ZA
7.	Kania Jerzy	ZA	18.	Rybak Paweł	ZA
8.	Kaszewski Marcin	ZA	19.	Stypa Wojciech	ZA
9.	Kiedel Szymon	ZA	20.	Suchowiejko Wiesław	NIEOBECNY
10.	Kubiak-Horniatko Małgorzata	ZA	21.	Zawada Krzysztof	ZA
11.	Kuszmarska Grażyna	ZA			