

**UCHWAŁA NR XXXIII/314/2021  
RADY MIASTA SZCZECINEK**

z dnia 25 marca 2021 r.

**w sprawie przyjęcia „Programu opieki nad zabytkami Miasta Szczecinek na lata 2021-2024”**

Na podstawie art. 87 ust. 3 ustawy z dnia 23 lipca 2003 r. o ochronie zabytków i opiece nad zabytkami (Dz. U. z 2020 r. poz. 282, z późn. zm.) po uzyskaniu opinii Zachodniopomorskiego Wojewódzkiego Konserwatora Zabytków w Szczecinie, Rada Miasta Szczecinek uchwala, co następuje:

§ 1. Przyjmuje się „Program opieki nad zabytkami Miasta Szczecinek na lata 2021-2024” stanowiący załącznik do niniejszej uchwały.

§ 2. Wykonanie uchwały powierza się Burmistrzowi Miasta Szczecinek.

§ 3. Uchwała wchodzi w życie po upływie 14 dni od dnia ogłoszenia w Dzienniku Urzędowym Województwa Zachodniopomorskiego.

Przewodnicząca Rady Miasta



Katarzyna Dudz

Załącznik  
do uchwały Nr XXXIII/314/2021  
Rady Miasta Szczecinek  
z dnia 25 marca 2021 roku



**PROGRAM OPIEKI NAD ZABYTKAMI  
MIASTA SZCZECINEK  
NA LATA 2021-2024**

## Spis treści

1. Wstęp.....	3
2. Podstawa prawna opracowania programu opieki nad zabytkami .....	5
3. Uwarunkowania prawne ochrony i opieki nad zabytkami w Polsce .....	5
3.1. Konstytucyjne źródła obowiązku ochrony dziedzictwa narodowego .....	6
3.2. Uwarunkowania prawne ochrony zabytków i opieki nad zabytkami w ustaleniach międzynarodowych.....	7
3.3. Akt prawny regulujący zasady ochrony i opieki nad zabytkami .....	8
3.4. Pozostałe uregulowania prawne dotyczące ochrony i opieki nad zabytkami .....	12
4. Uwarunkowania zewnętrzne ochrony dziedzictwa kulturowego.....	13
4.1. Strategiczne cele polityki państwa w zakresie ochrony zabytków i opieki nad zabytkami .....	13
4.2. Relacje gminnego programu opieki nad zabytkami z dokumentami wykonanymi na poziomie województwa i powiatu.....	17
5. Uwarunkowania wewnętrzne ochrony dziedzictwa kulturowego .....	24
5.1. Relacje gminnego programu opieki nad zabytkami z dokumentami wykonanymi na poziomie gminy (analiza dokumentów programowych gminy) .....	24
5.2. Charakterystyka zasobów i analiza stanu dziedzictwa i krajobrazu kulturowego miasta Szczecinek .....	32
5.2.1. Zarys historii miasta.....	32
5.2.2. Krajobraz kulturowy .....	37
5.2.3. Zabytki nieruchome .....	38
5.2.4. Zabytki ruchome .....	42
5.2.5. Zabytki archeologiczne.....	43
5.2.6. Zabytki w zbiorach muzealnych i innych .....	44
5.2.7. Dziedzictwo niematerialne .....	44
5.3. Zabytki objęte prawnymi formami ochrony.....	45
5.4. Zabytki w gminnej ewidencji zabytków.....	48
5.5. Zabytki o najwyższym znaczeniu dla miasta Szczecinek .....	49
6. Ocena stanu dziedzictwa kulturowego miasta Szczecinek. Analiza szans i zagrożeń .....	50
7. Założenia programu opieki nad zabytkami .....	52
7.1. Priorytety programu opieki nad zabytkami .....	52
7.2. Cele operacyjne oraz propozycje zadań i działań programu opieki nad zabytkami .....	54
8. Instrumentarium realizacji programu opieki nad zabytkami.....	59
9. Zasady oceny realizacji programu opieki nad zabytkami .....	60
10. Źródła finansowania zadań programu opieki nad zabytkami.....	61
11. Realizacja i finansowanie przez gminę zadań z zakresu ochrony zabytków .....	65
12. Aneksy .....	67

## 1. Wstęp

W celu ochrony dziedzictwa kulturowego miasta Szczecinek ustawa z dnia 23 lipca 2003 roku o ochronie zabytków i opiece nad zabytkami (Dz.U. z 2020 r. poz. 282, z późn. zm.) nakłada na Burmistrza Miasta Szczecinek obowiązek sporządzenia programu opieki nad zabytkami. Dziedzictwo kulturowe, rozumiane jako dorobek materialny i duchowy społeczeństwa, jest jednym z czynników kształtujących rozwój oraz wizerunek miasta. Istotną część tego dziedzictwa stanowią zabytki, które są świadectwem działalności człowieka minionej epoki i odznaczają się wartością historyczną, artystyczną lub naukową. Dlatego też w interesie lokalnej społeczności ważna jest troska o ich zachowanie dla obecnych i przyszłych pokoleń wspólnoty miasta.

Zasadniczym zadaniem tego programu jest określenie kierunków działań i zadań służących poprawie kondycji dziedzictwa kulturowego i stanu zachowania zabytków. Dziedzictwo kulturowe może być ważnym czynnikiem rozwoju społeczno-gospodarczego miasta, a tym samym służyć poprawie jakości życia jego mieszkańców.

Program opieki nad zabytkami miasta Szczecinek na lata 2021-2024 opracowano w oparciu o aktualne przepisy ustawodawstwa, akty prawa miejscowego przyjęte przez Radę Miasta Szczecinek i inne organy samorządowe wyższego szczebla, dokumenty strategiczne o charakterze krajowym, wojewódzkim i powiatowym oraz materiały i dokumentację z zasobu Wojewódzkiego Urzędu Ochrony Zabytków w Szczecinie.

Program sporządzono w oparciu o wytyczne ujęte w opracowaniu pn. *Gminny program opieki nad zabytkami. Poradnik metodyczny* autorstwa zespołu powołanego przez Dyrektora Krajowego Ośrodka Badań i Dokumentacji Zabytków w Warszawie w 2008 roku oraz w poradniku *Dziedzictwo obok Mnie – poradnik zarządzania dziedzictwem w gminach* z 2016 roku autorstwa zespołu redakcyjnego Narodowego Instytutu Dziedzictwa.

Na wstępie opracowania przedstawiono cele programu opieki nad zabytkami, informację dotyczącą aktów prawa polskiego oraz europejskiego regulujących zasady ochrony dziedzictwa kulturowego i zabytków, ocenę stanu dziedzictwa kulturowego miasta, założenia programowe, w tym kierunki działań i konkretne zadania do realizacji. W programie określono instrumentarium realizacji programu opieki nad zabytkami, założenia programowe (priorytety programu oraz kierunki działań ze wskazaniem zadań), zasady oceny jego realizacji oraz źródła finansowania.

Gminna polityka w zakresie opieki nad zabytkami powinna być spójna ze strategiami rozwoju miasta Szczecinek, województwa zachodniopomorskiego oraz krajowymi dokumentami strategicznymi. Z tego względu ogólnie omówiono strategiczne dokumenty dotyczące rozwoju miasta i regionu, zwracając uwagę na założenia programowe dotyczące ochrony i opieki nad dziedzictwem kulturowym oraz jego rewitalizacji i rewaloryzacji.

Głównym beneficjentem realizacji programu jest społeczność lokalna, która bezpośrednio powinna odczuć efekty wdrażania celów i realizacji projektów ujętych w programie opieki nad zabytkami. Dotyczy to nie tylko właścicieli i użytkowników obszarów i obiektów zabytkowych, ale również wszystkich mieszkańców, gdyż zachowane i należycie pielęgnowane dziedzictwo kulturowe wzbogaca wizerunkowo miasto i tym samym przesyła o jego atrakcyjności.

Przyjęty przez Radę Miasta Szczecinek w formie uchwały gminny program opieki nad zabytkami jest elementem polityki samorządowej w zakresie ochrony zabytków. Program jest dokumentem o charakterze uzupełniającym w stosunku do innych aktów strategicznych i planowania rozwoju w gminie. Nie stanowi aktu prawa miejscowego, lecz jest narzędziem polityki administracyjnej w zakresie prac z dziedziny ochrony zabytków. Powinien służyć podejmowaniu planowych działań dotyczących inicjowania, wspierania, koordynowania badań i prac z dziedziny ochrony zabytków.



i krajobrazu kulturowego oraz upowszechniania i promowania dziedzictwa kulturowego. Wskazane w programie działania powinny być skierowane na poprawę stanu zabytków, ich adaptację i rewaloryzację oraz zwiększenie ich dostępności dla mieszkańców i turystów. Jednocześnie mogą przyczynić się do zwiększenia atrakcyjności miasta, podniesienia konkurencyjności oferowanych produktów turystycznych, a także szerszego od dotychczasowego wykorzystania potencjału związanego z zachowanym dziedzictwem kulturowym.

Gminny program opieki nad zabytkami, poprzez działania edukacyjne i kulturalne, może też budzić w lokalnej społeczności świadomość wspólnoty kulturowej, roli i znaczenia lokalnych wartości i wspólnych korzeni. Wspólna dbałość o zachowanie wartości kulturowych wzmacnia poczucie tożsamości, wspiera identyfikację jednostki z „małą ojczyzną”, zacieśnia procesy integracyjne w społeczności lokalnej, minimalizując niektóre negatywne skutki globalizacji.

Współpraca środowisk samorządowych i konserwatorskich przy realizacji gminnego programu opieki nad zabytkami powinna przynieść wszystkim stronom wymierne korzyści: zachowanie dziedzictwa kulturowego dla przyszłych pokoleń, poprawę stanu obiektów zabytkowych, zwiększenie atrakcyjności przestrzeni publicznych oraz przyczynić do rozwoju społeczno-gospodarczego miasta.

Program opieki nad zabytkami miasta Szczecinek na lata 2021-2024 został sporządzony w Wydziale Planowania Przestrzennego Urzędu Miasta Szczecinek na podstawie poprzednich edycji gminnych programów opieki nad zabytkami miasta Szczecinek, autorstwa Jadwigi Kowalczyk-Kontowskiej i Miejskiego Konserwatora Zabytków w Szczecinku.

## 2. Podstawa prawna opracowania programu opieki nad zabytkami

Sporządzenie oraz realizacja programu opieki nad zabytkami, będącego istotnym elementem ochrony zabytków na obszarze gminy, należy do ustawowych obowiązków samorządu gminnego. Podstawą sporządzenia *Programu opieki nad zabytkami miasta Szczecinek na lata 2021-2024* jest art 87 ust 1 ustawy z dnia 23 lipca 2003 roku o ochronie zabytków i opiece nad zabytkami (Dz U z 2020 r poz 282, z późn zm )

W ust 2 wyżej przywołanego przepisu ustawy, ustawodawca formułuje cele programu, w szczególności

- 1) uwzględnianie uwarunkowań ochrony zabytków, w tym krajobrazu kulturowego i dziedzictwa archeologicznego, łącznie z uwarunkowaniami ochrony przyrody i równowagi ekologicznej,
- 2) zahamowanie procesów degradacji zabytków i doprowadzenie do poprawy stanu ich zachowania,
- 3) wyeksponowanie poszczególnych zabytków oraz walorów krajobrazu kulturowego,
- 4) podejmowanie działań zwiększających atrakcyjność zabytków dla potrzeb społecznych, turystycznych i edukacyjnych oraz wspieranie inicjatyw sprzyjających wzrostowi środków finansowych na opiekę nad zabytkami,
- 5) określenie warunków współpracy z właścicielami zabytków, eliminujących sytuacje konfliktowe związane z wykorzystaniem tych zabytków,
- 6) podejmowanie przedsięwzięć umożliwiających tworzenie miejsc pracy związanych z opieką nad zabytkami

Powyzszy przepis określa również tryb uchwalania programu, sposób podawania jego treści do publicznej wiadomości oraz jego ewaluacji. Gminny program jest sporządzany przez wójta (burmistrza, prezydenta miasta) na okres 4 lat. Program przyjmowany jest przez radę gminy i podlega obowiązkowi publikacji w dzienniku urzędowym województwa. Przed uchwaleniem gminny program opieki nad zabytkami jest przedstawiany właściwemu wojewódzkiemu konserwatorowi zabytków w celu uzyskania jego opinii. Z realizacji programu wójt (burmistrz, prezydent miasta) sporządza raz na 2 lata sprawozdanie, które przedstawia się radzie gminy.

Zadaniem gminnego programu opieki nad zabytkami jest określenie priorytetów gminy w odniesieniu do własnego dziedzictwa kulturowego, z uwzględnieniem lokalnych uwarunkowań, a także wskazanie działań i instrumentów niezbędnych do realizacji polityki opieki nad zabytkami w okresie czteroletnim.

## 3. Uwarunkowania prawne ochrony i opieki nad zabytkami w Polsce

Dla właściwego rozumienia gminnego programu opieki nad zabytkami konieczne jest objaśnienie pojęć „opieki nad zabytkami” oraz „ochrony zabytków”. Określenia te zostały zdefiniowane w ustawie z dnia 23 lipca 2003 roku o ochronie zabytków i opiece nad zabytkami.

W art 4 ww ustawy zawarto definicję celów i działań, które stanowią ochronę zabytków. Ochrona zabytków polega, w szczególności, na podejmowaniu przez organy administracji publicznej działań mających na celu

- 1) zapewnienie warunków prawnych, organizacyjnych i finansowych umożliwiających trwale zachowanie zabytków oraz ich zagospodarowanie i utrzymanie,
- 2) zapobieganie zagrożeniom mogącym spowodować uszczerbek dla wartości zabytków,
- 3) udaremnianie niszczenia i niewłaściwego korzystania z zabytków,

- 4) przeciwdziałanie kradzieży, zaginięciu lub nielegalnemu wywozowi zabytków za granicę;
- 5) kontrolę stanu zachowania i przeznaczenia zabytków;
- 6) uwzględnianie zadań ochronnych w planowaniu i zagospodarowaniu przestrzennym oraz przy kształtowaniu środowiska.

Art. 5 ustawy z dnia 23 lipca 2003 roku o ochronie zabytków i opiece nad zabytkami wskazuje, że „opiekę nad zabytkiem” sprawuje jego właściciel lub posiadacz i polega ona w szczególności na zapewnieniu warunków:

- 1) naukowego badania i dokumentowania zabytku;
- 2) prowadzenia prac konserwatorskich, restauratorskich i robót budowlanych przy zabytku;
- 3) zabezpieczenia i utrzymania zabytku oraz jego otoczenia w jak najlepszym stanie;
- 4) korzystania z zabytku w sposób zapewniający trwałe zachowanie jego wartości;
- 5) popularyzowania i upowszechniania wiedzy o zabytku oraz jego znaczeniu dla historii i kultury.

Zatem ustawodawca wyróżnia na gruncie ww. ustawy „ochronę zabytków” sprawowaną przez organy administracji publicznej oraz „opiekę nad zabytkami” o charakterze zindywidualizowanego działania, za które odpowiedzialny jest aktualny dysponent zabytku (właściciel lub posiadacz). Sprawny i skuteczny system ochrony i opieki nad zabytkami powinien odbywać się przy udziale władz samorządowych, właścicieli i użytkowników zabytków oraz mieszkańców i wspólnot lokalnych.

### 3.1. Konstytucyjne źródła obowiązku ochrony dziedzictwa narodowego

Źródłem obowiązku ochrony dziedzictwa narodowego, spoczywającego na obywatelach oraz władzy publicznej, jest Konstytucja Rzeczypospolitej Polskiej z dnia 2 kwietnia 1997 roku (Dz.U. Nr 78, poz. 483, z późn. zm.). Z racji swej najwyższej mocy prawnej Konstytucja stanowi fundament i określa podstawowe zasady regulujące ochronę dziedzictwa kultury w Polsce. Odnoszące się bezpośrednio do tej materii przepisy ustawy zasadniczej - art. 5 i 6 Konstytucji - stanowią, że *Rzeczpospolita Polska (...) strzeże dziedzictwa narodowego oraz stwarza warunki upowszechniania i równego dostępu do dóbr kultury, będącej źródłem tożsamości narodu polskiego, jego trwania i rozwoju*. Dla skonstruowania ustrojowego modelu ochrony dziedzictwa narodowego pomocne będą też inne wartości konstytucyjne, tj. zasada demokratycznego państwa prawnego (art. 2 Konstytucji) oraz pojęcie dobra wspólnego (art. 1 Konstytucji) czy zasada proporcjonalności (art. 31 ust. 3 Konstytucji). Art. 86 Konstytucji obliguje każdego do obowiązku dbałości o stan środowiska i ponoszenia odpowiedzialności za spowodowane przez siebie jego pogorszenie.

Podstawą prawną podejmowania i realizacji polityki kulturalnej przez Unię Europejską jest art. 167 Traktatu o funkcjonowaniu Unii Europejskiej. Zgodnie z jego treścią, Unia Europejska przyczynia się do rozkwitu kultur państw członkowskich w poszanowaniu ich różnorodności narodowej i regionalnej, równocześnie podkreślając znaczenie wspólnego dziedzictwa kulturowego. Unia Europejska zachęca do współpracy między państwami członkowskimi oraz, jeśli to niezbędne, do wspierania i uzupełniania ich działań w następujących dziedzinach:

- pogłębiania wiedzy oraz upowszechniania kultury i historii narodów europejskich,
- zachowania i ochrony dziedzictwa kulturowego o znaczeniu europejskim,
- niehandlowej wymiany kulturalnej,
- twórczości artystycznej i literackiej włącznie z sektorem audiowizualnym.

Unia Europejska i państwa członkowskie sprzyjają współpracy z państwami trzecimi oraz z kompetentnymi organizacjami międzynarodowymi w dziedzinie kultury, zwłaszcza z Radą Europy. Unia Europejska uwzględnia aspekty kulturalne w swoim działaniu na podstawie innych Traktatów, zwłaszcza w celu poszanowania i popierania różnorodności jej kultur.

### 3.2. Uwarunkowania prawne ochrony zabytków i opieki nad zabytkami w ustaleniach międzynarodowych

Wśród najważniejszych międzynarodowych ustaleń, mających na celu ochronę dziedzictwa kulturowego, Polska przyjęła następujące dokumenty

- 1 *Konwencję o ochronie dóbr kulturalnych w razie konfliktu zbrojnego wraz z Regulaminem wykonawczym* do tej Konwencji oraz *Protokół o ochronie dóbr kulturalnych w razie konfliktu zbrojnego* Konwencja, która została podpisana w Hadze dnia 14 maja 1954 roku (Dz U z 1957 r. Nr 46, poz 212, z późn zm ), stanowi podstawowy dokument prawny chroniący te dobra w obszarze międzynarodowego prawa humanitarnego w czasie konfliktów zbrojnych Ochrona dóbr kulturalnych w rozumieniu konwencji objęła opiekę nad nimi oraz ich poszanowanie podczas konfliktu zbrojnego Wyróżnione zostały dwa poziomy ochrony w czasie pokoju i w czasie wojny Państwa zobowiązały się do organizacji ochrony dóbr kulturalnych już w czasie pokoju, by zapewnić im stosowną ochronę wobec dających się przewidzieć następstw konfliktu zbrojnego Ustalono również, że dobra kultury nie mogą być przedmiotem represaliów
- 2 *Konwencję dotyczącą środków zmierzających do zakazu i zapobiegania nielegalnemu przywozowi, wywozowi i przenoszeniu własności dóbr kultury* z 17 listopada 1970 roku (Dz U z 1974 r Nr 20, poz 106)
- 3 *Konwencję w sprawie ochrony światowego dziedzictwa kulturalnego i naturalnego* z dnia 16 listopada 1972 roku (Dz U z 1976 r Nr 32, poz 190), przyjętą na sesji w Paryżu przez Konferencję Generalną Organizacji Narodów Zjednoczonych dla Wychowania, Nauki i Kultury Konwencja zobowiązuje do ustanowienia skutecznego systemu ochrony dziedzictwa kulturalnego i naturalnego o wyjątkowym znaczeniu dla całej ludzkości, zorganizowanego w sposób stały i zgodny z metodami współczesnej nauki, uprawiania polityki zmierzającej do wyznaczenia dziedzictwu kulturalnemu i naturalnemu odpowiedniej funkcji w życiu zbiorowym i włączenia ochrony tego dziedzictwa do programów planowania ogólnego, podejmowania środków prawnych, naukowych, technicznych, administracyjnych i finansowych w celu identyfikacji, ochrony, konserwacji, waloryzacji i reanimacji tego dziedzictwa
- 4 *Europejską konwencję o ochronie dziedzictwa archeologicznego* (poprawiona) z dnia 16 stycznia 1992 roku (Dz U z 1996 r Nr 120, poz 564), przyjętą w La Valetta Konwencja dotyczy dziedzictwa archeologicznego, które stanowi źródło „zbiorowej pamięci europejskiej i instrument dla badań historycznych i naukowych” Sygnatariusze zobowiązują się do wprowadzenia systemu prawnej ochrony dziedzictwa archeologicznego, zapewniającego prowadzenie ewidencji archeologicznego dziedzictwa, łączenia potrzeb archeologii z wymaganiami planów zagospodarowania; zapewnienia finansowego wsparcia dla badań archeologicznych od władz państwowych, regionalnych i gminnych
- 5 *Europejską Konwencję Krajobrazową* z dnia 22 października 2000 roku (Dz U z 2006 r Nr 14, poz 98), podpisaną we Florencji Konwencja zobowiązuje państwa do ustanowienia i wdrożenia polityki ukierunkowanej na ochronę, gospodarkę i planowanie krajobrazu, który przyczynia się do tworzenia kultur lokalnych i jest podstawowym komponentem europejskiego dziedzictwa przyrodniczego i kulturowego W konwencji tej zwrócono uwagę na współpracę transgraniczną (na szczeblu regionalnym i lokalnym), służącą przygotowaniu i wdrażaniu wspólnych programów dotyczących krajobrazu (krajobrazy transgraniczne)
- 6 *Konwencję UNESCO w sprawie ochrony i promowania różnorodności form wyrazu kulturowego* z dnia 20 października 2005 roku sporządzoną w Paryżu (Dz U z 2007 r Nr 215, poz 1585) Celami konwencji są m in ochrona i promowanie różnorodności form wyrazu kulturowego,



tworzenie takich warunków dla kultur, aby mogły się w pełni rozwijać i swobodnie na siebie oddziaływać w sposób przynoszący im wzajemne korzyści; promowanie poszanowania różnorodności form wyrazu kulturowego i uświadamianie jej wartości na płaszczyźnie lokalnej, krajowej i międzynarodowej; potwierdzenie znaczenia związku między kulturą i rozwojem dla wszystkich krajów. Za zasadę uznano komplementarność ekonomicznych i kulturowych aspektów rozwoju - z uwagi na fakt, że kultura jest jedną z głównych sił napędowych rozwoju, a kulturowe aspekty rozwoju są równie istotne, jak jego aspekty ekonomiczne. Ochrona, promowanie, zachowanie różnorodności kulturowej są podstawowym warunkiem trwałego oraz zrównoważonego rozwoju dla dobra obecnych i przyszłych pokoleń.

7. *Konwencję o ochronie dziedzictwa architektonicznego Europy*, przyjętą 3 października 1985 roku w Granadzie, która weszła w życie 1 grudnia 1987 roku. Przez Polskę została podpisana 19 października 2011 roku (Dz.U. z 2012 r. poz. 2010). Zasadniczym celem dokumentu jest ochrona europejskiego dziedzictwa architektonicznego. Konwencja definiuje pojęcie dziedzictwa architektonicznego i zwraca uwagę na potrzebę jego ochrony nie tylko na szczeblu krajowym, ale i europejskim. Konwencja zakłada współdziałanie społeczeństwa w procesie ochrony zabytków, podkreśla rolę promocji dziedzictwa i rozwijania świadomości społecznej w zakresie ochrony zabytków. Zobowiązuje również strony do wymiany informacji na temat polityki konserwacji zabytków.
8. *Konwencję UNESCO w sprawie ochrony niematerialnego dziedzictwa kulturowego*, uchwaloną podczas 32 sesji Zgromadzenia Ogólnego UNESCO w dniu 17 października 2003 roku. Została ratyfikowana przez Polskę 22 października 2010 roku (Dz.U. z 2011 r. Nr 172, poz. 1018). Konwencja stanowi pierwszy międzynarodowy traktat, który stwarza ramy prawne, administracyjne i finansowe umożliwiające prowadzenie ochrony niematerialnego dziedzictwa kulturowego i podnoszenia jego rangi. Stanowi zachętę dla krajów świata do dostrzegania wagi tego dziedzictwa i do otaczania go opieką. Głównymi celami Konwencji jest: ochrona niematerialnego dziedzictwa, zapewnianie poszanowania niematerialnego dziedzictwa wspólnot, grup i jednostek, wzrost na poziomie lokalnym, krajowym i międzynarodowym, świadomości znaczenia niematerialnego dziedzictwa kulturowego oraz zapewnienie, aby dziedzictwo to było wzajemnie doceniane i zapewnianie międzynarodowej współpracy i pomocy w tym zakresie.
9. *Decyzję Parlamentu Europejskiego i Rady Nr 1194/2011/UE z dnia 16 listopada 2011 roku ustanawiającą działanie Unii Europejskiej na rzecz Znak Dziedzictwa Europejskiego* (Dz. Urz. UE L 303 z 22.11.2011 r.). Unia Europejska ustanawia Znak Dziedzictwa Europejskiego przyznawany znajdującym się na terytorium Unii obiektom odgrywającym istotną rolę w historii, kulturze oraz w budowaniu Unii. Jego zadaniem jest zwrócenie uwagi na wspólne dziedzictwo kulturowe w celu wzmocnienia poczucia przynależności do Unii wśród obywateli oraz wzmocnienia dialogu między kulturami. Ponadto, w szczególności przez turystykę kulturalną, dziedzictwo odgrywa ważną rolę w rozwoju gospodarczym regionów europejskich, które skorzystałyby z nadania mu odpowiedniej rangi. Nacisk został położony na europejską wartość symboliczną obiektów i ich wymiar pedagogiczny; co odróżnia znak dziedzictwa europejskiego od inicjatyw w zakresie dziedzictwa realizowanych przez UNESCO i Radę Europy.

### **3.3. Akt prawny regulujący zasady ochrony i opieki nad zabytkami**

Podstawowym aktem prawa regulującym ochronę i opiekę nad zabytkami w Polsce jest ustawa z dnia 23 lipca 2003 roku o ochronie zabytków i opiece nad zabytkami, do której wydano szereg aktów



wykonawczych - rozporządzeń Ustawa określa przedmiot, zakres i formy ochrony zabytków oraz opieki nad nimi, zasady tworzenia krajowego programu ochrony zabytków i opieki nad zabytkami oraz finansowania prac konserwatorskich, restauratorskich i robót budowlanych przy zabytkach, a także organizację organów ochrony zabytków Kluczowym aktem wykonawczym do ww ustawy jest Rozporządzenie Ministra Kultury i Dziedzictwa Narodowego z dnia 26 maja 2011 roku w sprawie prowadzenia rejestru zabytków, krajowej, wojewódzkiej i gminnej ewidencji zabytków oraz krajowego wykazu zabytków skradzionych lub wywiezionych za granicę niezgodnie z prawem (Dz U Nr 113, poz 661, z późn zm )

Przedmiotem ochrony i opieki jest zabytek zdefiniowany w art 3 pkt 1 ustawy z dnia 23 lipca 2003 roku o ochronie zabytków i opiece nad zabytkami, jako *nieruchomość lub rzecz ruchoma, ich części lub zespoły, będące dziełem człowieka lub związane z jego działalnością i stanowiące świadectwo minionej epoki bądź zdarzenia, których zachowanie leży w interesie społecznym ze względu na posiadaną wartość historyczną, artystyczną lub naukową* W art 6 ww ustawy ustawodawca doprecyzował przedmiot ochrony i wyraźnie wskazał, że bez względu na stan zachowania, opiece i ochronie podlegają

- zabytki nieruchome, będące w szczególności krajobrazami kulturowymi, układami urbanistycznymi, ruralistycznymi i zespołami budowlanymi, dziełami architektury i budownictwa, dziełami budownictwa obronnego, obiektami techniki, a zwłaszcza kopalniami, hutami, elektrowniami i innymi zakładami przemysłowymi, cmentarzami, parkami, ogrodami i innymi formami zaprojektowanej zieleni, miejscami upamiętniającymi wydarzenia historyczne bądź działalność wybitnych osobistości lub instytucji,
- zabytki ruchome, będące w szczególności dziełami sztuk plastycznych, rzemiosła artystycznego i sztuki użytkowej, kolekcjami stanowiącymi zbiory przedmiotów zgromadzonych i uporządkowanych według koncepcji osób, które tworzyły te kolekcje, numizmatami oraz pamiątkami historycznymi, a zwłaszcza militariami, sztandarami, pieczęciami, odznakami, medalami i orderami,
- zabytki archeologiczne, będące w szczególności: pozostałościami terenowymi pradziejowego i historycznego osadnictwa, cmentarzyskami, kurhanami, reliktnymi działalności gospodarczej, religijnej i artystycznej,
- nazwy geograficzne, historyczne lub tradycyjne nazwy obiektu budowlanego, placu, ulicy lub jednostki osadniczej

W art 7 ustawy z dnia 23 lipca 2003 roku o ochronie zabytków i opiece nad zabytkami ustanowiono cztery formy ochrony zabytków, którymi są

- wpis do rejestru zabytków,
- uznanie za pomnik historii,
- utworzenie parku kulturowego,
- ustalenia ochrony w miejscowym planie zagospodarowania przestrzennego albo w decyzji o ustaleniu lokalizacji inwestycji celu publicznego, decyzji o warunkach zabudowy, decyzji o zezwoleniu na realizację inwestycji drogowej, decyzji o ustaleniu lokalizacji linii kolejowej lub decyzji o zezwoleniu na realizację inwestycji w zakresie lotniska użytku publicznego

Ustawa reguluje procedurę ustanowienia poszczególnych form ochrony zabytków dla obiektów wskazanych do ochrony, w tym sposób ustanowienia i organy uczestniczące w tej procedurze

Ustawa nakłada na organy administracji publicznej (rządowej i samorządowej) obowiązek uwzględnienia ochrony zabytków i opiekę nad zabytkami przy sporządzaniu i aktualizacji takich dokumentów jak koncepcja przestrzennego zagospodarowania kraju, strategia rozwoju województw, plany zagospodarowania przestrzennego województw, plan zagospodarowania przestrzennego morskich wód wewnętrznych, morza terytorialnego i wyłącznej strefy ekonomicznej, analizy i studia

z zakresu zagospodarowania przestrzennego powiatu, strategii rozwoju gmin, studia uwarunkowań i kierunków zagospodarowania przestrzennego gmin oraz miejscowe plany zagospodarowania przestrzennego albo decyzje o ustaleniu lokalizacji inwestycji celu publicznego, decyzje o warunkach zabudowy, decyzje o zezwoleniu na realizację inwestycji drogowej, decyzje o ustaleniu lokalizacji linii kolejowej lub decyzje o zezwoleniu na realizację inwestycji w zakresie lotniska użytku publicznego.

Za realizację zadań związanych z ochroną zabytków i opieką nad zabytkami odpowiedzialna jest zarówno administracja rządowa, jak i jednostki samorządu terytorialnego wszystkich szczebli. Wykonywanie zadań w zakresie kultury i ochrony zabytków jest ustawowym zadaniem samorządu gminnego. Art. 7 ust. 1 pkt 9 ustawy z dnia 8 marca 1990 roku o samorządzie gminnym (Dz.U. z 2020 r. poz. 713, z późn. zm.) określa zadania własne gminy, rozumiane jako zaspokajanie zbiorowych potrzeb wspólnoty, między innymi sprawy kultury, w tym bibliotek gminnych i innych instytucji kultury oraz ochrony zabytków i opieki nad zabytkami.

Obok zadań własnych, zgodnie z treścią ustawy z dnia 23 lipca 2003 roku o ochronie zabytków i opiece nad zabytkami, samorządowi gminnemu przekazano znaczące kompetencje w realizacji zadań ochronnych nad zabytkami. Wśród powierzonych organom miasta Szczecinek zadań należy wymienić:

- utworzenie na podstawie uchwały rady gminy, po zasięgnięciu opinii wojewódzkiego konserwatora zabytków, parku kulturowego w celu ochrony krajobrazu kulturowego oraz zachowania wyróżniających się krajobrazowo terenów z zabytkami nieruchomymi charakterystycznymi dla miejscowej tradycji budowlanej i osadniczej (art. 16 ustawy),
- uwzględnienie ochrony zabytków i opieki nad zabytkami przy sporządzaniu:
  - strategii rozwoju miasta Szczecinek,
  - studium uwarunkowań i kierunków zagospodarowania przestrzennego miasta Szczecinek,
  - miejscowych planów zagospodarowania przestrzennego miasta Szczecinek,
  - decyzji o ustaleniu lokalizacji inwestycji celu publicznego,
  - decyzji o warunkach zabudowy i zagospodarowania terenów,gdzie przy sporządzaniu ww. aktów prawa miejscowego i decyzji:
  - uwzględnia się krajowy program ochrony zabytków i opieki nad zabytkami,
  - określa się rozwiązania niezbędne do zapobiegania zagrożeniom dla zabytków, zapewnienia im ochrony przy realizacji inwestycji oraz przywracania zabytków do jak najlepszego stanu,
  - ustala się przeznaczenie i zasady zagospodarowania terenu uwzględniające opiekę nad zabytkami,
- uwzględnienie przy sporządzaniu studium uwarunkowań i kierunków zagospodarowania przestrzennego miasta Szczecinek i miejscowych planów zagospodarowania przestrzennego:
  - zabytków nieruchomych wpisanych do rejestru i ich otoczenia,
  - innych zabytków nieruchomych, znajdujących się w gminnej ewidencji zabytków,
  - parków kulturowych,
  - ustaleń gminnego programu opieki nad zabytkami,
- uprawnienie do ustalenia w studium uwarunkowań i kierunków zagospodarowania przestrzennego miasta Szczecinek i miejscowych planów zagospodarowania przestrzennego w zależności od potrzeb, strefy ochrony konserwatorskiej obejmujące obszary, na których obowiązują określone ustaleniami planu ograniczenia, zakazy i nakazy, mające na celu ochronę znajdujących się na tym obszarze zabytków,
- uwzględnienie przy wydawaniu decyzji o ustaleniu lokalizacji inwestycji celu publicznego oraz decyzji o warunkach zabudowy i zagospodarowania terenów:

- zabytków nieruchomych wpisanych do rejestru i ich otoczenia,
- innych zabytków nieruchomych, znajdujących się w gminnej ewidencji zabytków,
- prowadzenie przez burmistrza gminnej ewidencji zabytków w formie zbioru kart adresowych zabytków nieruchomych z terenu gminy (art 22 ustawy),
- nałożenie na nabywcę lub dzierzwcę w umowie sprzedaży, zamiany, darowizny lub dzierżawy zabytku nieruchomego wpisanego do rejestru, stanowiącego własność miasta Szczecinek, przy określaniu sposobu korzystania z tego zabytku, obowiązku przeprowadzenia w określonym terminie niezbędnych prac konserwatorskich przy tym zabytku, jeżeli stan zachowania zabytku tego wymaga (art 26 ustawy),
- w zakresie sprawowania opieki nad zabytkami, miasto Szczecinek posiadające tytuł prawny do zabytku wynikający z prawa własności, użytkowania wieczystego, trwałego zarządu, ograniczonego prawa rzeczowego albo stosunku zobowiązaniowego, finansuje prowadzenie prac konserwatorskich, restauratorskich i robót budowlanych przy tym zabytku (art 71 ustawy),
- udzielenie przez radę gminy dotacji na prace konserwatorskie, restauratorskie lub roboty budowlane przy zabytku wpisanym do rejestru, na zasadach określonych w uchwale podjętej przez ten organ (art 81 ustawy),
- sporządzenie na okres 4 lat gminnego programu opieki nad zabytkami (art 87 ustawy) oraz realizację jego działań i zadań

Na Miastu Szczecinek jako właścicielu obiektów uznanych za zabytkowe, ciężką obowiązkami określone w ustawie z dnia 23 lipca 2003 roku o ochronie zabytków i opiece nad zabytkami, w szczególności

- opieki nad zabytkami na zasadach określonych w art 5 ustawy, polegającej na zapewnieniu warunków
  - naukowego badania i dokumentowania zabytku,
  - prowadzenia prac konserwatorskich, restauratorskich i robót budowlanych przy zabytku,
  - zabezpieczenia i utrzymania zabytku oraz jego otoczenia w jak najlepszym stanie,
  - korzystania z zabytku w sposób zapewniający trwałe zachowanie jego wartości,
  - popularyzowania i upowszechniania wiedzy o zabytku oraz jego znaczeniu dla historii i kultury,
- zagospodarowanie na cele użytkowe zabytku nieruchomego wpisanego do rejestru wymaga posiadania przez jego właściciela lub posiadacza
  - dokumentacji konserwatorskiej określającej stan zachowania zabytku nieruchomego i możliwości jego adaptacji, z uwzględnieniem historycznej funkcji i wartości tego zabytku,
  - uzgodnionego z wojewódzkim konserwatorem zabytków programu prac konserwatorskich przy zabytku nieruchomym, określającego zakres i sposób ich prowadzenia oraz wskazującego niezbędne do zastosowania materiały i technologie,
  - uzgodnionego z wojewódzkim konserwatorem zabytków programu zagospodarowania zabytku nieruchomego wraz z otoczeniem oraz dalszego korzystania z tego zabytku, z uwzględnieniem wyeksponowania jego wartości,
- właściciel lub posiadacz zabytku wpisanego do rejestru lub zabytku znajdującego się w wojewódzkiej ewidencji zabytków zawiadamia wojewódzkiego konserwatora zabytków o
  - uszkodzeniu, zniszczeniu, zaginięciu lub kradzieży zabytku, niezwłocznie po powzięciu wiadomości o wystąpieniu zdarzenia,



- zagrożeniu dla zabytku, niezwłocznie po powzięciu wiadomości o wystąpieniu zagrożenia;
- zmianie miejsca przechowania zabytku ruchomego w terminie miesiąca od dnia nastąpienia tej zmiany;
- zmianach dotyczących stanu prawnego zabytku, nie później niż w terminie miesiąca od dnia ich wystąpienia lub powzięcia o nich wiadomości.

Miasto Szczecinek jako samorząd gminny dysponuje szeregiem kompetencji i obowiązków z zakresu ochrony i opieki nad zabytkami, które uzupełniają działania państwa w zakresie prawnej ochrony zabytków. Szczecinecki samorząd gminny posiada takie kompetencje jak sporządzenie i realizacja ustaleń programu opieki nad zabytkami, możliwość ustanowienia parku kulturowego, prowadzenia gminnej ewidencji zabytków czy też ustalania zasad ochrony konserwatorskiej w miejscowych planach zagospodarowania przestrzennego oraz decyzjach, za pomocą których ma realny wpływ na ochronę dziedzictwa kulturowego miasta. Negatywnym aspektem tych zadań stojących przed miastem w zakresie opieki nad zabytkami jest brak odpowiednich środków finansowych.

### **3.4. Pozostałe uregulowania prawne dotyczące ochrony i opieki nad zabytkami**

Do istotnych ustaw posiadających uregulowania prawne z zakresu ochrony zabytków i opieki nad zabytkami należą:

- ustawa z dnia 27 marca 2003 roku o planowaniu i zagospodarowaniu przestrzennym (Dz.U. z 2020 r., poz. 283, z późn. zm.),
- ustawa z dnia 7 lipca 1994 roku Prawo budowlane (Dz.U. z 2020 r., poz. 1333, z późn. zm.),
- ustawa z dnia 27 kwietnia 2001 roku Prawo ochrony środowiska (Dz.U. z 2020 r. poz. 1219, z późn. zm.),
- ustawa z dnia 16 kwietnia 2004 roku o ochronie przyrody (Dz.U. z 2020 r., poz. 55, z późn. zm.),
- ustawa z dnia 21 sierpnia 1997 roku o gospodarce nieruchomościami (Dz.U. z 2020 r., poz. 65, z późn. zm.);
- ustawa z dnia 25 października 1991 roku o organizowaniu i prowadzeniu działalności kulturalnej (Dz.U. z 2020 r., poz. 194),
- ustawa z dnia 24 kwietnia 2003 roku o działalności pożytku publicznego i wolontariacie (Dz.U. z 2020 r. poz. 1057),
- ustawa z dnia 3 października 2008 roku o udostępnianiu informacji o środowisku i jego ochronie, udziale społeczeństwa w ochronie środowiska oraz o ocenach oddziaływania na środowisko (Dz.U. z 2020 r., poz. 283, z późn. zm.),
- ustawa z dnia 24 kwietnia 2015 roku o zmianie niektórych ustaw w związku ze wzmocnieniem narzędzi ochrony krajobrazu (Dz.U. poz. 774, z późn. zm.), zwaną ustawą krajobrazową,
- ustawa z dnia 9 października 2015 roku o rewitalizacji (Dz.U. z 2020 r. poz. 802, z późn. zm.),
- ustawa z dnia 21 listopada 1996 roku o muzeach (Dz.U. z 2020 r. poz. 902),
- ustawa z dnia 27 czerwca 1997 roku o bibliotekach (Dz.U. z 2019 r. poz. 1479),
- ustawa z dnia 14 lipca 1983 roku o narodowym zasobie archiwalnym i archiwach (Dz.U. z 2020 r. poz. 164).

## 4. Uwarunkowania zewnętrzne ochrony dziedzictwa kulturowego

### 4.1. Strategiczne cele polityki państwa w zakresie ochrony zabytków i opieki nad zabytkami

Do dokumentów zawierających strategiczne cele polityki państwa w zakresie ochrony zabytków i opieki nad zabytkami na poziomie krajowym należy zaliczyć

- Krajowy program ochrony zabytków i opieki nad zabytkami na lata 2019-2022,
- Narodową Strategię Rozwoju Kultury na lata 2004-2013 wraz z uzupełnieniem na lata 2004-2020,
- Strategię na rzecz Odpowiedzialnego Rozwoju do roku 2020,
- Krajową Politykę Miejską 2023,
- Koncepcję przestrzennego zagospodarowania kraju do roku 2030,
- Krajową Strategię Rozwoju Regionalnego 2030

Podstawowym dokumentem opisującym strategiczne cele polityki państwa w zakresie ochrony dziedzictwa kulturowego jest **Krajowy program ochrony zabytków i opieki nad zabytkami na lata 2019–2022**, który został przyjęty uchwałą Nr 82 Rady Ministrów z dnia 13 sierpnia 2019 roku (M P poz 808) Program jest głównym dokumentem strategicznym określającym cele administracji rządowej oraz podległych jej służb i instytucji w zakresie ochrony zabytków i opieki nad zabytkami, a także środki służące do realizacji wyznaczonych celów. Krajowy program ochrony zabytków i opieki nad zabytkami jest tylko jednym ze szczebli zarządzania strategicznego ochroną i opieką nad zabytkami w Polsce opisanym w ustawie Wskazuje on także szczegółowo kierunki działań i zadania w zakresie ochrony zabytków i opieki nad zabytkami, jak również warunki i sposób ich finansowania oraz harmonogram ich realizacji

Głównym celem programu jest stworzenie warunków dla zapewnienia efektywnej ochrony i opieki nad zabytkami, który realizowany będzie przez trzy cele szczegółowe, podzielone na kierunki działania, tj

- Cel szczegółowy 1 Optymalizacja systemu ochrony dziedzictwa kulturowego,
- Cel szczegółowy 2. Wsparcie działań w zakresie opieki nad zabytkami,
- Cel szczegółowy 3 Budowanie świadomości społecznej wartości dziedzictwa kulturowego

Koordinację programu na lata 2019-2022 powierzono Narodowemu Instytutowi Dziedzictwa, który ma za zadanie dążyć do aktywizacji i zaangażowania w podejmowane działania jak największej liczby podmiotów zajmujących się ochroną zabytków i opieką nad zabytkami w Polsce

Jednym z kierunków działań programu jest wzmocnienie systemu ochrony dziedzictwa kulturowego na poziomie lokalnym W ramach tego kierunku planowana jest realizacja zadań, których bezpośrednimi interesariuszami są przedstawiciele samorządów Zadania skierowane do samorządów można podzielić na trzy kategorie edukacyjne, doradcze i promocyjne Wśród tych zadań wymienia się

- szkolenia dla jednostek samorządu terytorialnego w zakresie zarządzania dziedzictwem kulturowym, z uwzględnieniem zagadnień z zakresu planowania przestrzennego i dostępności dla osób z niepełnosprawnościami,
- budowanie zasobu wiedzy o ochronie dziedzictwa kulturowego na poziomie lokalnym, regionalnym i centralnym,
- merytoryczne wsparcie procesu planowania i rewitalizacji w gminach,
- konkurs Generalnego Konserwatora Zabytków, nagradzający gminy za modelowe wdrażanie programów opieki nad zabytkami



Trzeci cel szczegółowy mówiący o budowie świadomości społecznej wartości dziedzictwa komunalnego jest istotny z punktu widzenia lokalnych wspólnot. W ramach tego kierunku działania przewiduje się podejmowanie zadań z zakresu:

- prowadzenia kampanii społeczno-edukacyjnych w mediach, z uwzględnieniem aspektu profilaktyki w dziedzinie ochrony zabytków i opieki nad zabytkami i dostępności do zabytków dla osób z niepełnosprawnościami,
- tworzenie narzędzi edukacyjnych dla szkół i instytucji kultury,
- opracowanie programu dotacyjny dla organizacji pozarządowych w zakresie popularyzowania i upowszechniania wiedzy o dziedzictwie kulturowym, budowania świadomości lokalnej,
- włączania społeczeństwa w opiekę nad zasobem dziedzictwa kulturowego.

Następnym dokumentem określającym cele z zakresu ochrony i opieki nad zabytkami jest ***Narodowa Strategia Rozwoju Kultury na lata 2004-2013 wraz z uzupełnieniem na lata 2004-2020***. Strategia ta, rozwinięta w 2005 roku poprzez przygotowane przez Ministerstwo Kultury uzupełnienie Narodowej Strategii Rozwoju Kultury na lata 2004-2020, jest podstawowym dokumentem rządowym, w którym podjęto próbę określenia zasad polityki kulturalnej państwa w warunkach rynkowych. Stanowi ona podstawę do dalszych systemowych rozwiązań w dziedzinie kultury. Misją tej strategii jest *zrównoważony rozwój kultury, jako najwyższej wartości przenoszonej ponad pokoleniami, określającej całokształt historycznego i cywilizacyjnego dorobku Polski, wartości warunkującej tożsamość narodową i zapewniającej ciągłość tradycji i rozwój regionów*.

*Zachowanie dziedzictwa kulturowego i aktywna ochrona zabytków* zostały uznane za jeden z celów częściowych i uzupełniających cel strategiczny określony jako *zrównoważony rozwój kultury w regionach*. Ten cel częściowy realizowany był w ramach jednego z pięciu obszarów priorytetowych, któremu odpowiada *Narodowy Program Kultury Ochrona zabytków i dziedzictwa kulturowego*. W uzupełnieniu Narodowej Strategii Rozwoju Kultury na lata 2004-2020 wprowadzono programy operacyjne służące wdrażaniu strategii, powiązane z funduszami znajdującymi się w dyspozycji Ministra Kultury i Dziedzictwa Narodowego. Powołano *Program Operacyjny Dziedzictwo Kulturowe*. Celem jest *intensyfikacja ochrony i upowszechniania dziedzictwa kulturowego, w tym kompleksowa poprawa stanu zabytków oraz rozwój kolekcji muzealnych*. Celami częściowymi programu są:

- poprawa stanu zachowania zabytków,
- zwiększanie narodowego zasobu dziedzictwa kulturowego (w tym także dziedzictwa archeologicznego),
- kompleksowa rewaloryzacja zabytków i ich adaptacja na cele inne niż kulturalne,
- zwiększenie roli zabytków i muzealiów w rozwoju turystyki i przedsiębiorczości poprzez tworzenie zintegrowanych narodowych produktów turystycznych,
- poprawa warunków instytucjonalnych, prawnych i organizacyjnych w zakresie ochrony zabytków i ich dokumentacji,
- zabezpieczenie zabytków, muzealiów i archiwaliów przed skutkami klęsk żywiołowych, kradzieżami i nielegalnym wywozem za granicę oraz na wypadek sytuacji kryzysowych i konfliktu zbrojnego.

Program realizowany jest w ramach dwóch komplementarnych priorytetów: rewaloryzacja zabytków nieruchomych i ruchomych oraz rozwój i konserwacja kolekcji muzealnych. Uprawnionymi wnioskodawcy są jednostki samorządu terytorialnego.

Program opieki nad zabytkami miasta Szczecinek jest zbieżny z głównymi zadaniami powyższego programu operacyjnego.

Kolejnym dokumentem jest *Strategia na rzecz Odpowiedzialnego Rozwoju do roku 2020 (z perspektywą do 2030 r.)*, przyjęta uchwałą Nr 8 Rady Ministrów z dnia 14 lutego 2017 roku (M P poz 260) Strategia określa podstawowe uwarunkowania, cele i kierunki rozwoju kraju w wymiarze społecznym, gospodarczym, regionalnym i przestrzennym w perspektywie roku 2020 i 2030 Strategia przedstawia nowy model rozwoju – rozwój odpowiedzialny oraz społecznie i terytorialnie zrównowazono Jego fundamentalnym wyzwaniem jest przebudowanie modelu gospodarczego tak, żeby służył on całemu społeczeństwu

Głównym celem strategii jest *tworzenie warunków dla wzrostu dochodów mieszkańców Polski przy jednoczesnym wzroście spójności w wymiarze społecznym, ekonomicznym, środowiskowym i terytorialnym* W Strategii określono także cele szczegółowe

- Cel I Trwały wzrost gospodarczy oparty coraz silniej o wiedzę, dane i doskonałość organizacyjną (obszary *Reindustrializacja, Rozwój innowacyjnych firm, Małe i średnie przedsiębiorstwa, Kapitał dla rozwoju, Ekspansja zagraniczna*),
- Cel II Rozwój społecznie wrażliwy i terytorialnie zrównowazono (obszary *Spójność społeczna, Rozwój zrównowazono terytorialnie*),
- Cel III Skuteczne państwo i instytucje służące wzrostowi oraz włączeniu społecznemu i gospodarczemu (obszary *Prawo w służbie obywatelom i gospodarce, Instytucje prorozwojowe i strategiczne zarządzanie rozwojem, E-państwo, Finanse publiczne, Efektywność wykorzystania środków Unii Europejskiej*)

Strategia wskazała obszary wpływające na osiągnięcie celów kapitał ludzki i społeczny, cyfryzacja, transport, energia, środowisko, bezpieczeństwo narodowe

Kapitał ludzki jest krytycznym czynnikiem rozwoju społeczno-gospodarczego Celem strategii jest *poprawa jakości kapitału ludzkiego oraz zwiększenie udziału kapitału społecznego (w tym organizacji społeczeństwa obywatelskiego) w rozwoju społeczno-gospodarczym* Jednym z kierunków działań w tym zakresie jest *wzmocnienie roli kultury dla rozwoju gospodarczego i spójności społecznej* Inwestycje w kulturę wpływają nie tylko na ekonomiczny rozwój i wzrost konkurencyjności, ale także na wzmocnienie kapitału społecznego Inwestowanie w ochronę dziedzictwa, rozwój i modernizację infrastruktury kultury oraz edukację kulturalną - kształcenie odbiorcy i jego kulturowych kompetencji - przyczynia się do rozwijania kultury i innowacyjności Działaniami do 2030 roku są

- *Ochrona i promocja dziedzictwa narodowego – wykorzystanie potencjału dziedzictwa dla wzmocnienia kapitału społecznego oraz poczucia tożsamości i wspólnoty, inwestycje w dziedzictwo narodowe (dobra kultury, nauki i sztuki, zabytki, rozwój sieci muzeów, wspieranie i promocja dziedzictwa kulturowego wpisanego na listę światowego dziedzictwa UNESCO)*
- *Wzmocnienie tożsamości, poczucia wspólnoty i więzi międzypokoleniowych, poprzez uczestnictwo i zwiększanie dostępu do instytucji i dzieł kultury na wszystkich poziomach funkcjonowania wspólnoty (lokalnym, regionalnym, narodowym), likwidacja „białych plam” w dostępie do kultury*

Służyć temu mają projekty strategiczne *Dziedzictwo buduje wspólnotę, Kultura/Dziedzictwo/Wspólnota* oraz *Kolekcje*

Kolejnym obszarem wpływającym na osiągnięcie celów strategii jest środowisko Jednym z działań wspierającym ten obszar jest *zarządzanie zasobami dziedzictwa przyrodniczego* Podstawą jest zbudowanie bazy informacyjnej, umożliwiającej identyfikację i ustalenie norm zarządzania krajobrazami cennymi ze względu na wartości przyrodnicze czy dziedzictwo kulturowe, elementami i strukturami przestrzennymi obszarów przemysłowych, zurbanizowanych, mniej eksponowanymi krajobrazami, decydującymi o jakości życia społeczności lokalnych, a często także o możliwościach i kierunkach rozwoju lokalnego



**Krajowa Polityka Miejska**, przyjęta uchwałą Nr 198 Rady Ministrów z dnia 20 października 2015 roku (M.P. poz. 1235), określa planowane działania administracji rządowej dotyczące polityki miejskiej oraz uwzględnia cele i kierunki określone w średniookresowej strategii rozwoju kraju i Krajowej Strategii Rozwoju Regionalnego. Dokument wskazuje, w jaki sposób poszczególne polityki realizowane przez różne resorty i instytucje rządowe powinny być dopasowywane i kierunkowane do zróżnicowanych potrzeb polskich miast – od największych po najmniejsze. Równocześnie polityki publiczne powinny umożliwiać jak najlepsze wykorzystanie unikalnych potencjałów i przewag konkurencyjnych polskich miast dla zapewnienia zrównoważonego rozwoju i dla poprawy jakości życia mieszkańców miast.

Cel strategiczny dokumentu określony został jako *wzmocnienie zdolności miast i obszarów zurbanizowanych do kreowania zrównoważonego rozwoju i tworzenia miejsc pracy oraz poprawy jakości życia mieszkańców*. Poprawa jakości życia dotyczy także mieszkańców miast zabytkowych, tj. o staromiejskich układach urbanistycznych wpisanych do rejestru zabytków.

Istotną rolę przypisano rewitalizacji zdegradowanych społecznie, ekonomicznie i fizycznie obszarów miejskich. Odnowa i rewitalizacja obszarów najbardziej problemowych powinna stanowić element całościowej polityki miasta. Krajowa polityka miejska koncentruje się na najistotniejszych obszarach funkcjonowania miasta, które podzielono na dziesięć wątków tematycznych, wśród których znalazły się m.in.: kształtowanie przestrzeni oraz rewitalizacja.

W prowadzeniu rewitalizacji istotną rolę pełni kultura i dziedzictwo kulturowe, które są ważnym elementem budowania wartości i tożsamości miasta oraz planowania rozwoju społeczno-gospodarczego. Przedsięwzięcia w sferze kultury są ważnym spoiwem więzi społecznych i mogą być istotnym elementem rewitalizacji w zakresie włączenia społecznego, budowania tożsamości, zwiększania atrakcyjności obszaru itd. Równocześnie należy dążyć do skutecznego łączenia działań rewitalizacyjnych z ochroną zabytków.

**Koncepcja przestrzennego zagospodarowania kraju do roku 2030**, przyjęta uchwałą Nr 239 Rady Ministrów z dnia 13 grudnia 2011 roku (M.P. poz. 252), jest najważniejszym dokumentem dotyczącym ładu przestrzennego kraju. Jego celem strategicznym jest efektywne wykorzystanie przestrzeni kraju i jej zróżnicowanych potencjałów rozwojowych do osiągnięcia konkurencyjności, zwiększenia zatrudnienia i większej sprawności państwa oraz spójności społecznej, gospodarczej i przestrzennej w długim okresie.

Koncepcja uwzględnia również problematykę ochrony dziedzictwa kulturowego w systemie kształtowania prawidłowej polityki przestrzennej, wskazując jako cele:

- ograniczenie presji urbanizacyjnej na obszary dziedzictwa przyrodniczego i kulturowego poprzez rozwój narzędzi wspierania finansowego ochrony przyrody i krajobrazu,
- wprowadzenie systemu standardów zabudowy i zagospodarowania terenu na obszarach o niższym reżimie ochronnym,
- wprowadzenie narzędzi kompensacji utraconych korzyści ekonomicznych na terenach o wysokich restrykcjach konserwatorskich,
- wspieranie rewitalizacji zdegradowanych przestrzeni (starych dzielnic mieszkaniowych, obiektów poprzemysłowych, pokolejowych, opuszczonych wsi) poprzez przyjęcie regulacji z zakresu rewitalizacji obszarów miejskich i starych zasobów mieszkaniowych.

W programie określono cele oraz zadania z zakresu dziedzictwa kulturowego, w szczególności:

- Cel 4 - *Kształtowanie struktur przestrzennych wspierających osiągnięcie i utrzymanie wysokiej jakości środowiska przyrodniczego i walorów krajobrazowych Polski*, w którym kierunkami działania jest:

- integracja działań w zakresie funkcjonowania spójnej sieci ekologicznej kraju jako podstawa ochrony najcenniejszych zasobów przyrodniczych i krajobrazowych,
  - wprowadzenie gospodarowania krajobrazem zgodnie z zapisami europejskiej konwencji krajobrazowej
- Cel 6 - *Przywrócenie i utrwalenie ładu przestrzennego*, którego realizacji ma służyć uwzględnienie zagadnienia ochrony krajobrazu przyrodniczego i kulturowego w procesach rozwoju regionów

**Krajowa Strategia Rozwoju Regionalnego 2030** jest podstawowym dokumentem strategicznym polityki regionalnej państwa w perspektywie do 2030 roku. Strategia ta jest zbiorem wspólnych wartości, zasad współpracy rządu i samorządów oraz partnerów społeczno-gospodarczych na rzecz rozwoju kraju i województw. Dokument określa systemowe ramy prowadzenia polityki regionalnej zarówno przez rząd wobec regionów, jak i wewnątrzregionalne. Strategia odegra w nadchodzących latach ważną rolę w procesie programowania środków publicznych, w tym funduszy Unii Europejskiej.

Cel główny polityki regionalnej do roku 2030 realizowany będzie w oparciu o uzupełniające się trzy cele szczegółowe. W drugim celu szczegółowym *Wzmacnianie regionalnych przewag konkurencyjnych* będą rozwijane i wykorzystywane instrumenty wsparcia ukierunkowane na tworzenie warunków do wzrostu konkurencyjności, innowacyjności i inwestycji w wybranych sektorach. Cel zostanie osiągnięty m.in. poprzez *rozwój kapitału ludzkiego i społecznego*. Ważnym obszarem rozwoju kapitału społecznego jest pełniejsze wykorzystanie zasobów kultury i dziedzictwa narodowego. Inwestycje w kulturę poprzez wspomaganie lokalnych inicjatyw i form twórczego uczestnictwa w przedsięwzięciach kulturalnych, wspieranie organizacji czasu wolnego, imprez kulturalnych i turystyki kulturowej, współpracę z organizacjami pozarządowymi przyczynią się do podniesienia jakości życia, poczucia zakorzenienia i tożsamości kulturowej oraz przełożą się na wzrost atrakcyjności turystycznej i rozwój gospodarczy. W tym zakresie wspierane będą następujące działania:

- promocja i kultywowanie niematerialnego dziedzictwa kulturowego na obszarach wiejskich oraz zwiększanie dostępu mieszkańców tych obszarów do dóbr i usług kultury, rozwijanie przemysłu kreatywnego oraz zwiększanie wykorzystania technik teleinformatycznych w dostępie do dóbr kultury,
- promocja turystyczna mająca na celu wzrost atrakcyjności turystycznej obszarów o wysokich walorach kulturowych, przyrodniczych i krajobrazowych

#### **4.2. Relacje gminnego programu opieki nad zabytkami z dokumentami wykonanymi na poziomie województwa i powiatu**

Dokumentami zawierającymi strategiczne cele polityki samorządu wojewódzkiego oraz powiatowego w zakresie ochrony zabytków i opieki nad zabytkami są:

- Strategia Rozwoju Województwa Zachodniopomorskiego z perspektywą do 2030 roku,
- Plan zagospodarowania przestrzennego województwa zachodniopomorskiego,
- Wojewódzki Program Opieki nad Zabytkami Województwa Zachodniopomorskiego na lata 2017-2020,
- Polityka Kulturalna Województwa Zachodniopomorskiego,
- Regionalny Program Operacyjny Województwa Zachodniopomorskiego na lata 2014-2020,



- Program Rozwoju Powiatu Szczecineckiego na lata 2020-2027.

**Strategia Rozwoju Województwa Zachodniopomorskiego z perspektywą do 2030 roku** została przyjęta uchwałą Nr VIII/100/19 Sejmiku Województwa Zachodniopomorskiego z dnia 28 czerwca 2019 roku. Sformułowana w niej misja rozwoju regionu - *Pomorze Zachodnie – lider niebieskiego i zielonego wzrostu zapewniającego wysoką jakość życia mieszkańców* - zmierza do uzyskania w perspektywie roku 2030 celów rozwojowych zapewniających wyższą jakość życia mieszkańców regionu, w oparciu o potencjał nowoczesnej gospodarki. Przyjęta deklaracja misji pozwala osiągnąć niezbędny konsensus i równowagę między sferą gospodarczą i społeczną – zgodny z konstytucyjnymi założeniami modelu społecznej gospodarki rynkowej oraz zasadami ochrony i zachowania istniejących zasobów i dziedzictwa dla następnych pokoleń.

Strategia identyfikuje obszary priorytetowe, dla których sformułowano cele strategiczne polityki rozwoju województwa zachodniopomorskiego, wyznaczające ścieżkę do osiągnięcia zamierzonej wizji rozwoju regionu w perspektywie roku 2030. Wszystkie kierunkowe działania sektorowe realizowane w ramach szerokiego obszaru aktywności samorządu województwa pozostają zbieżne z tym strategicznym wyborem lub też stanowią jego dopełnienie.

W strategii podkreślono, że konkurencyjną pozycję województwa określa silna pozycja rozwojowa głównych ośrodków miejskich regionu. Pozycja ośrodków miejskich opiera się na dwóch filarach, gdzie jednym z nich są silne układy gospodarcze oddziałujące na możliwie dużą część regionu – obejmujące innowacyjność, systemy klastrowe, sieci powiązań i łańcuchy wartości, umiejętne połączenie istotnego dla Pomorza Zachodniego komponentu przemysłowego z zachowaniem dziedzictwa przyrodniczego i kulturowego regionu.

Spośród zdefiniowanych w strategii czterech celów strategicznych, problematykę ochrony zabytków i opieki nad zabytkami można wskazać w:

- I cel strategiczny: Otwarta społeczność tj. w:
  - celu kierunkowym 1.2: Włączenie społeczne i zapewnienie szans rozwojowych wszystkim mieszkańcom regionu,
  - celu kierunkowym 1.3: Rozwój wspólnotowości i tworzenie kapitału społecznego,
- II cel strategiczny: Dynamiczna gospodarka tj. w:
  - celu kierunkowym 2.2: Wzmocnienie gospodarki wykorzystującej naturalne potencjały regionu,
  - celu kierunkowym 2.3: Udoskonalenie strategicznego zarządzania rozwojem gospodarczym regionu,
- III cel strategiczny: Sprawny samorząd tj. w:
  - celu kierunkowym 3.1: Rozwój głównych ośrodków miejskich,
  - celu kierunkowym 3.2: Rozwój obszarów poza aglomeracyjnych,
  - celu kierunkowym 3.3: Zapewnienie zintegrowanej i wydolnej infrastruktury,
- IV cel strategiczny: Partnerski region tj. w:
  - celu kierunkowym 3.1: Wykorzystanie potencjału makroregionu Polski Zachodniej.

**Plan zagospodarowania przestrzennego województwa zachodniopomorskiego** został przyjęty uchwałą nr XVII/214/20 Sejmiku Województwa Zachodniopomorskiego z dnia 24 czerwca 2020 roku (Dz. Urz. Woj. Zachodniopomorskiego poz. 3564). Plan jest opracowaniem o charakterze regionalnym, stanowi integralny element szeroko pojętego planowania strategicznego w zakresie przestrzennej koordynacji działań. Dzięki zintegrowanemu systemowi planowania zapewniona jest



odpowiednia korelacja planu z koncepcją przestrzennego zagospodarowania kraju oraz ze strategią rozwoju województwa Plan określa uwarunkowania i kierunki rozwoju województwa w zakresie

- organizacji struktury przestrzennej, w tym podstawowych elementów sieci osadniczej,
- infrastruktury społecznej i technicznej,
- ochrony środowiska przyrodniczego i kulturowego,
- lokalizacji inwestycji publicznych rządowych i samorządu województwa

Głównym celem świadomej polityki przestrzennej jest właściwe wykorzystanie przestrzeni i jej zasobów oraz istniejącego zainwestowania dla potrzeb rozwojowych zapewniających wzrost poziomu i jakości życia społeczeństwa Przez właściwe wykorzystanie przestrzeni należy rozumieć

- ochronę i zachowanie jej niezbywalnych wartości, jakimi są bioróżnorodność, walory przyrodnicze, krajobrazowe i dziedzictwo kulturowe,
- wykorzystanie zasobów tej przestrzeni - surowców naturalnych, potencjału naturalnego (wody morskie i lądowe, odnawialne źródła energii, rolnicza i leśna przestrzeń produkcyjna) oraz potencjału wynikającego z istniejącego zagospodarowania (sieć osadnicza, infrastruktura, zabudowa),
- wykorzystanie naturalnych preferencji przestrzeni osiągniętych w wyniku zainwestowania lub możliwych łatwo do osiągnięcia w wyniku określonych działań stymulacyjnych,
- harmonizację działań wpływających lub mogących mieć wpływ na przekształcenia przestrzeni (w tym eliminacja konfliktów i zagrożeń)

Jednym z celów polityki przestrzennej województwa określonych w planie jest *Ochrona dziedzictwa i krajobrazu kulturowego* (cel V) Najważniejszym kierunkiem działań jest zahamowanie degradacji obiektów zabytkowych i dóbr kultury współczesnej oraz zachowanie i kształtowanie krajobrazu kulturowego jako cennego elementu kultury, przyczyniającego się do atrakcyjności obszaru wpływającej na jakość życia mieszkańców i wzrost walorów turystycznych Ochrona najcenniejszych obiektów i obszarów kulturowo-krajobrazowych przed degradacją oraz ich rewaloryzacja stanowią jedne z najistotniejszych działań budujących ład przestrzenny W ramach tego celu określono następujące kierunki działań

- Kierunek 1 Zahamowanie degradacji obiektów zabytkowych i dóbr kultury współczesnej, poprawa ich stanu i sposobu wykorzystania,
- Kierunek 2 Obszarowa ochrona obiektów dziedzictwa i krajobrazu kulturowego

W ramach pierwszego kierunku działań *Zahamowanie degradacji obiektów zabytkowych i dóbr kultury współczesnej, poprawa ich stanu i sposobu wykorzystania* podejmuje się następujące ustalenia

- ustanowienie i ochrona dóbr kultury współczesnej przez wprowadzenie stosownych przepisów w aktach planistycznych poszczególnych gmin województwa dla wybranych obiektów - **na terenie miasta Szczecinek nie wskazano takich obiektów,**
- zaleca się dla wszystkich gmin województwa
  - opracowanie przez samorządy terytorialne programów gospodarowania zabytkami, jako kompleksowej oferty łączącej potrzeby funkcjonalne i ochronę konserwatorską, w tym zasady sprzedaży, dzierżawy i udostępniania,
  - stworzenie obiektywnej listy zabytków wymagających najpilniejszych prac konserwatorskich (w tym ratunkowych), będącej narzędziem wsparcia decyzji o dofinansowaniu prac konserwatorskich,
  - finansowe wspieranie i promowanie zagospodarowania zabytków na cele kulturalne, turystyczne i inne publiczne, z uwzględnieniem tworzenia miejsc pracy,
  - ochrona zabytków przed instalowaniem nośników reklamowych oraz nieprawidłową termomodernizacją,
  - rewaloryzacja i rewitalizacja zespołów parkowo-pałacowo-folwarcznych,

- rewaloryzacja dziedzictwa kulturowego dla celów społecznych, gospodarczych i turystycznych – włączenie dziedzictwa kulturowego w obieg gospodarczy przy jednoczesnym priorytecie zachowania wartości zabytkowych,
  - zachowanie i odtworzenie historycznych założeń parkowych i cmentarzy,
  - stworzenie programu modernizacji i wykorzystania zabytkowych budowli hydrotechnicznych,
  - wykluczenie lokalizacji inwestycji wielkokubaturowych, wielkoprzestrzennych, dominant wysokościowych z obszarów zapewniających ekspozycję sylwetek historycznych jednostek osadniczych oraz dominant krajobrazowych,
  - uwzględnianie w polityce przestrzennej jednostek samorządu terytorialnego ochrony wskazanych i rekomendowanych do ustanowienia pomników historii wraz z ich otoczeniem,
- rekomenduje się ustanowienie pomników historii - **na terenie miasta Szczecinek nie rekomenduje się ustanowienia tej formy ochrony zabytków.**

W ramach drugiego kierunku działań: *Obszarowa ochrona obiektów dziedzictwa i krajobrazu kulturowego* podejmuje się następujące ustalenia:

- ochrona walorów wskazanych obszarów kulturowo-krajobrazowych, w tym zachowanie ich charakterystycznych cech kulturowych i krajobrazowych w drodze łącznego stosowania przepisów dotyczących ochrony zabytków, krajobrazu i środowiska przyrodniczego oraz ochronę obiektów militarnych i ich ekspozycji, z dopuszczeniem zagospodarowania na funkcje turystyczne - **w granicach miasta Szczecinek znajdują się obiekty wskazane do ochrony w ramach obszaru kulturowo-krajobrazowego nr 27 - Wał Pomorski,**
- zaleca się dla wszystkich gmin województwa:
  - uwzględnienie w polityce gmin obszarów zwaloryzowanych jako spełniających kryteria parków kulturowych - **w granicach administracyjnych miasta Szczecinek nie wskazano parku kulturowego,**
  - opracowanie i upowszechnianie regionalnych katalogów historycznej zabudowy i zagospodarowania terenu, wdrażanie ich do stosowania przez odpowiednie zapisy w prawie miejscowym - realizacja tego zapisu poprzez ustanawianie zasad ochrony zabytków w planach miejscowych miasta Szczecinek,
  - wykonanie studium przebiegu dróg o szczególnych walorach krajobrazowych jako wytyczne do wskazań i budowy systemu turystycznych tras komunikacyjnych regionu,
  - uwzględnianie w polityce przestrzennej jednostek samorządu terytorialnego ochrony układów urbanistycznych i ruralistycznych wpisanych i wskazanych do wpisania do rejestru zabytków wraz z obowiązkiem sporządzania dla nich planów miejscowych,
  - utrzymanie i eksponowanie otwarć krajobrazowych, punktów widokowych, miejsc ekspozycji wartościowych krajobrazów kulturowych i przyrodniczych,
  - sporządzenie studiów historyczno-krajobrazowych (identyfikacja, delimitacja specyficznych wartości krajobrazu, w tym krajobrazu otwartego z uwzględnieniem otwarć krajobrazowych, panoram miejscowości, punktów widokowych, miejsc ekspozycji cennych krajobrazów kulturowych i przyrodniczych, naturalnych i kulturowych dominant terenu, granic krawędzi leśnych, topografii i „fizjonomii” układów przyrodniczych) dla wskazanych obszarów kulturowo-krajobrazowych wraz z wytycznymi do polityki przestrzennej gmin,
  - ochrona zielonych pierścieni i włączanie średniowiecznych fortyfikacji miejskich do planowanych tras turystycznych,

- inwentaryzacja i waloryzacja zieleni przydrożnej, wprowadzenie zakazu wycinki alejowych obsadzeń drogowych lub obowiązku stosownych kompensacji,
  - rewaloryzacja i rewitalizacja zespołów parkowo-pałacowo-folwarcznych,
  - rewitalizacja zabytkowych układów przestrzennych, urbanistycznych i ruralistycznych,
- rekomenduje się objęcie ochroną układów urbanistycznych i ruralistycznych poprzez wpisanie ich do rejestru zabytków - **na terenie miasta Szczecinek nie rekomenduje się ustanowienia tej formy ochrony zabytków.**

**Wojewódzki Program Opieki nad Zabytkami Województwa Zachodniopomorskiego na lata 2017-2020** został przyjęty uchwałą Nr XXII/361/17 Sejmiku Województwa Zachodniopomorskiego z dnia 25 kwietnia 2017 roku (Dz Urz Woj. Zachodniopomorskiego poz 2184) Program zakłada, że Samorząd Województwa sprawując opiekę nad zabytkami będącymi jego własnością lub przez niego administrowanymi, poprzez swoje działania przyczynia się do ochrony zabytków leżących w granicach województwa zachodniopomorskiego Posiadając ku temu instrumenty (finansowe i organizacyjne – np Wydział Kultury, Nauki i Dziedzictwa Narodowego Urzędu Marszałkowskiego, Wydział Inwestycji i Nieruchomości Urzędu Marszałkowskiego, Biuro Dokumentacji Zabytków) inicjuje, wspiera i koordynuje działania na rzecz zachowania dziedzictwa kulturowego województwa, a wobec właścicieli zabytków może pełnić także funkcję wspomagającą, doradczą, opiniodawczą

Samorząd Województwa w zakresie bieżących możliwości finansowych i organizacyjnych może tworzyć warunki wspierania wybranych działań, uznanych za istotne dla zachowania dziedzictwa kulturowego i tym samym dla realizacji zadań tego programu

Samorząd Województwa określa politykę zagospodarowania przestrzennego województwa m in poprzez plan zagospodarowania przestrzennego województwa zachodniopomorskiego i strategię rozwoju województwa w poszczególnych dziedzinach (m in poprzez Strategię Rozwoju Województwa Zachodniopomorskiego, Regionalny Program Operacyjny) Elementem dotyczącym ochrony dziedzictwa kulturowego jest Wojewódzki Program Opieki nad Zabytkami Ponieważ dziedzictwo kulturowe jest przedmiotem ustaleń także innych wojewódzkich dokumentów planistyczno-strategicznych, konieczne jest dążenie do komplementarności kierunków i zadań we wszystkich dokumentach

Program powinien stać się podstawą określania polityki w zakresie opieki nad zabytkami dla samorządów lokalnych

Dla osiągnięcia celów strategicznych programu fundamentalne jest wypracowanie planu finansowania długofalowych działań ukierunkowanych na osiągnięcie określonego celu W przypadku poprawy materialnego stanu zachowania zasobów dziedzictwa kulturowego, konieczne jest zwiększanie lub utrzymanie co najmniej na dotychczasowym poziomie wysokości środków przeznaczanych na rzecz określonej grupy zabytków (np dotacje) i uwzględnienie celów programu opieki nad zabytkami w priorytetach Regionalnego Programu Operacyjnego

Celami perspektywicznymi Wojewódzkiego Programu Opieki nad Zabytkami Województwa Zachodniopomorskiego na lata 2017-2020 są

- Cel I Utrzymanie zabytków budujących krajobraz kulturowy województwa zachodniopomorskiego,
- Cel II Funkcjonowanie zabytków w procesie aktywizacji ekonomicznej i społecznej województwa,
- Cel III Kształtowanie świadomości regionalnej w oparciu o dziedzictwo kulturowe i potrzebę jego zachowania dla przyszłych pokoleń

Dla wyznaczonych celów perspektywicznych określono cele operacyjne, którym przyporządkowano określone zadania szczegółowe



W pierwszym celu perspektywicznym: *Utrzymanie zabytków budujących krajobraz kulturowy województwa zachodniopomorskiego* wskazano na konieczność uzupełnienia strategii o randze wojewódzkiej o cele i działania ukierunkowane na ochronę dziedzictwa kulturowego (analogicznie do ochrony dziedzictwa przyrodniczego) oraz uwzględnienia zapisów zawartych w tym programie (pierwszy cel operacyjny). Odnosi się to do m.in. do Strategii Rozwoju Województwa Zachodniopomorskiego, Regionalnego Programu Operacyjnego, aktualizacji strategii rozwoju turystyki, dokumentach planistycznych dotyczących gospodarki przestrzennej oraz wspierania i monitorowania procesu opracowywania i wdrażania powiatowych i gminnych programów opieki nad zabytkami i gminnych ewidencji zabytków. Drugim celem operacyjnym jest *Integracja ochrony dziedzictwa, krajobrazu kulturowego i ochrony przyrody*, w ramach którego zakłada się: opracowanie audytu krajobrazowego województwa zachodniopomorskiego, wzmocnienie ochrony i wykorzystania potencjału dziedzictwa przez budowę systemu ochrony krajobrazu kulturowego, tworzenie systemu opieki nad zabytkową zielenią, w tym zabytkowymi parkami, cmentarzami i alejami przydrożnymi (kontynuacja i integracja działań). W ramach trzeciego celu operacyjnego: *Poprawa materialnego stanu zasobu dziedzictwa kulturowego* wskazuje się m.in. na następujące zadania:

- opieka nad budownictwem kamiennym, ryglowym, ceglany, w tym wiejskim sakralnym,
- wspieranie działań na rzecz opieki nad zabytkowymi zespołami dworsko-parkowo-folwarcznymi,
- zabezpieczenie obiektów zabytkowych przed pożarem, zniszczeniem i kradzieżą,
- promocja prawidłowej konserwacji i rewaloryzacji zabytków zgodnie z zasadami konserwatorskimi,
- wspieranie właścicieli i użytkowników zabytków w prowadzeniu prawidłowej opieki nad zabytkami.

W ramach czwartego celu operacyjnego: *Współodpowiedzialność za zabytki i lokalne dziedzictwo* wskazuje się m. in. na konieczność wspierania działań na rzecz budowy samorządowego systemu ochrony zabytków (gminnego i powiatowego).

Drugi cel perspektywiczny: *Funkcjonowanie zabytków w procesie aktywizacji ekonomicznej i społecznej województwa* zawiera działania w zakresie:

- tworzenie warunków finansowych i organizacyjnych do opieki nad zabytkami i dziedzictwem kulturowym regionu tj. finansowanie z budżetu samorządu wojewódzkiego zadań związanych z opieką nad zabytkami - dotacje,
- zwiększanie roli zabytków w rozwoju turystyki i przedsiębiorczości poprzez rozbudowę wojewódzkiego samorządowego systemu informacji o zabytkach dostępnych turystycznie, rozwój tematycznych szlaków turystycznych, promujących dziedzictwo kulturowe regionu w oparciu o wydarzenia historyczne, zespoły zabytków, tradycje niematerialne i patriotyczne oraz zagospodarowanie na cele turystyczne i gospodarcze obiektów zabytkowych.

W trzecim celu perspektywicznym: *Kształtowanie świadomości regionalnej w oparciu o dziedzictwo kulturowe i potrzebę jego zachowania dla przyszłych pokoleń* określono dwa cele operacyjne: edukacja regionalna i promocja walorów kulturowych regionu. Wśród zadań realizujących cel - edukacja regionalna, wskazano m. in.:

- organizację Zachodniopomorskich Dni Dziedzictwa i Europejskich Dni Dziedzictwa na terenie województwa oraz innych imprez cyklicznych,
- popularyzację wiedzy o historii i zabytkach województwa, w tym o dynastii Gryfitów oraz ochrony i opieki nad zabytkami,
- włączenie problematyki dziedzictwa kulturowego do programów edukacyjnych,
- wspieranie lokalnych muzeów i izb regionalnych,

- tworzenie oferty edukacyjnej kierowanej do właścicieli i użytkowników zabytków w zakresie opieki i pozyskiwania funduszy na remonty i adaptacje zabytków
- W promocji walorów kulturowych województwa zachodniopomorskiego wskazano na popularyzację i upowszechnianie wiedzy nt historii Pomorza Zachodniego i znaczenia dynastii Gryfitów,
- wspieranie działalności wydawniczej, wystawienniczej, multimedialnej, promującej walory kulturowe regionu – materialne i niematerialne,
- kształtowanie postaw patriotycznych w kontekście historii regionu

**Polityka Kulturalna Województwa Zachodniopomorskiego** została przyjęta uchwałą Nr 1394/16 Zarządu Województwa Zachodniopomorskiego z dnia 30 sierpnia 2016 roku. Dokument dotyczy polityki samorządu województwa w zakresie kultury i jest oparty na przekonaniu, że dziedzina ta stanowi ważny element łączący i scalający wspólnotę mieszkańców Pomorza Zachodniego, a także jest kluczowym obszarem wpływającym na rozwój i atrakcyjność regionu, a wszystkie nakłady na kulturę i dziedzictwo narodowe należy traktować jako długofalową inwestycję, decydującą o popularności biznesowej i turystycznej Pomorza Zachodniego

Strategicznym priorytetem polityki kulturalnej województwa jest stały rozwój intelektualny i cywilizacyjny społeczności Pomorza Zachodniego oraz systematyczny wzrost potencjału kulturalnego regionu. W szczególności oznacza to dążenie do

- wzmocnienia pozycji Pomorza Zachodniego jako istotnego regionu na mapie kulturalnej Polski,
- wykorzystania unikalnego położenia geograficznego i kulturowego regionu, wykraczającego poza granice województwa (Euroregion Pomerania, region bałtycki),
- zachowania i rozwijania unikalnego środowiska kulturowego,
- wyznaczenia kierunków rozwoju sektora kultury w regionie,
- kreowania/inicjowania działań wychowujących przyszłych odbiorców oferty kulturalnej,
- pobudzania i rozwijania aktywnego udziału w kulturze

**Regionalny Program Operacyjny Województwa Zachodniopomorskiego na lata 2014-2020**, zmieniony i zatwierdzony decyzją Komisji Europejskiej z dnia 17 marca 2020 roku. Program jest narzędziem realizacji celów Strategii Rozwoju do roku 2020 oraz jednym z licznych programów służących realizacji Narodowej Strategii Spójności. Umożliwia on dofinansowywanie z funduszy strukturalnych regionu projektów zgodnych z ustalonymi w aktualnym programie priorytetami, obszarami wykorzystania i systemami wdrażania środków unijnych

W programie tym istotną rolę odgrywa bogate dziedzictwo kulturowe, w tym zabytki, które są atrakcją turystyczną i warunkują w tym sektorze rozwój gospodarczy. Niestety w dużej mierze obiekty zabytkowe są w złym stanie technicznym, co ogranicza ich wykorzystanie. W związku z tym należy zadbać o zabytki i sukcesywnie realizować zadania mające na celu poprawę ich stanu technicznego i przystosowanie ich do odpowiedniej funkcji jaką mają pełnić

W osi priorytetowej *Naturalne otoczenie człowieka* określono priorytet inwestycyjny 6c *Zachowanie, ochrona, promowanie i rozwój dziedzictwa naturalnego i kulturowego*. Jego celem jest zwiększenie atrakcyjności zasobów kultury regionu. W związku z występowaniem na terenie województwa zabytków o wysokich walorach, planowane są działania z zakresu prac konserwatorskich, restauratorskich oraz promocyjnych, które mają na celu zwiększenie atrakcyjności województwa poprzez udostępnienie mieszkańcom województwa oraz turystom obiektów zabytkowych oraz łączących walory zabytkowe z przyrodniczymi (naturalnymi)



**Program Rozwoju Powiatu Szczecineckiego na lata 2020-2027** jest podstawowym dokumentem strategicznym, określającym priorytety, cele i kierunki polityki rozwoju powiatu do 2027 roku. W programie określono wizję powiatu szczecineckiego w 2027 roku: *Powiat Szczecinecki miejscem wysokiej jakości życia i rozwoju konkurencyjnej, przyjaznej środowisku gospodarki opartej na lokalnych potencjałach z wykorzystaniem zasobów przyrody i kultury*. W drugim celu strategicznym: *Poprawa jakości życia i integracja społeczna* określono kierunek działań *Rewitalizacja obszarów zdegradowanych i obiektów zabytkowych*, w ramach którego przewiduje się takie działania jak:

- rozwój przestrzeni publicznych - podniesienie atrakcyjności społecznej oraz nadawanie walorów funkcjonalnych i estetycznych,
- przywracanie funkcji społecznych budynków na obszarach zdegradowanych poprzez remonty i adaptacje, służące integracji i przedsiębiorczości społecznej oraz poprawie dostępności usług społecznych i aktywizacji społecznej,
- dostosowanie, remont, rozbudowa, adaptacja pomieszczeń pod potrzeby mieszkalnictwa chronionego, socjalnego i wspomaganego dla osób zagrożonych wykluczeniem społecznym, sprzyjające aktywizacji społeczno-zawodowej,
- renowacja, rewitalizacja i konserwacja zabytków i obiektów dziedzictwa kulturowego z terenu powiatu.

Powiat szczecinecki nie opracował powiatowego programu opieki nad zabytkami.

## **5. Uwarunkowania wewnętrzne ochrony dziedzictwa kulturowego**

### **5.1. Relacje gminnego programu opieki nad zabytkami z dokumentami wykonanymi na poziomie gminy (analiza dokumentów programowych gminy)**

Dokumentami i aktami prawa miejscowego miasta Szczecinek, w których zawarte są cele w zakresie ochrony zabytków i opieki nad zabytkami, są:

- Strategia rozwoju miasta Szczecinek na lata 2018-2026,
- Lokalny Program Rewitalizacji dla Miasta Szczecinek,
- Studium uwarunkowań i kierunków zagospodarowania przestrzennego miasta Szczecinek,
- miejscowe plany zagospodarowania przestrzennego.

**Strategia rozwoju miasta Szczecinek na lata 2018-2026** została przyjęta uchwałą Nr LI/433/2017 Rady Miasta Szczecinek z dnia 18 grudnia 2017 roku. Założeniem strategii jest wskazanie obszarów priorytetowych oraz celów strategicznych i kierunkowych rozwoju społeczno-gospodarczego miasta Szczecinek jako kluczowych komponentów strategii. W strategii określono wizję rozwoju miasta, w której *Szczecinek to nowoczesne, bezpieczne miasto, rozwijające się gospodarczo i turystycznie w poszanowaniu dla środowiska naturalnego, tradycji oraz zasad solidarności społecznej - miejsce do pracy i odpoczynku dla aktywnych i przedsiębiorczych ludzi*. Uwzględniając istotę i rangę deklaracji strategicznych zawartych w misji i wizji, w prezentowanej strategii zdefiniowano pięć następujących priorytetów strategicznych, w tym obszary: *Spółeczeństwo solidarne i obywatelskie* oraz *Środowisko i przestrzeń miasta*.

W ramach osiągnięcia celu priorytetowego *Spółeczeństwo solidarne i obywatelskie* przewiduje się następujące kierunki działań związane z dziedzictwem kulturowym:

- poszerzanie miejskiej oferty spędzania czasu wolnego różnych grup mieszkańców Szczecinka (rozwój lokalnej oferty kulturalnej, sportowo-rekreacyjnej, edukacyjnej itp.),
- zwiększanie dostępności mieszkańców Szczecinka do oferty kulturalnej i sportowej,
- promocja i wsparcie dla instytucji edukacyjnych, artystycznych, sportowych itp., w tym podmiotów nieinstytucjonalnych i niepublicznych,
- aktywizacja mieszkańców i zwiększenie ich poczucia tożsamości z miastem

W ramach osiągnięcia celu priorytetowego *Środowisko i przestrzeń miasta* przewiduje się m.in. następujące kierunki działań związane z dziedzictwem kulturowym

- rewitalizacja i poprawa estetyki miasta,
- poprawa jakości i dostępności terenów zielonych

W ramach tych zadań przewiduje się podejmowanie działań zmierzających do uporządkowania kwestii związanych z reklamami zewnętrznymi, rewitalizacji obszarów zdegradowanych (zabytkowego budynku dworca PKP oraz zabytkowej wieży ciśnień), sporządzenia inwentaryzacji przyrodniczej terenów zielonych, w tym zabytkowego parku miejskiego

**Lokalny Program Rewitalizacji dla Miasta Szczecinek** został przyjęty uchwałą Nr LI/434/2017 Rady Miasta Szczecinek z dnia 18 grudnia 2017 roku. W programie wyznaczono obszar rewitalizacji rozumiany jako całość lub część obszaru zdegradowanego, który cechuje się szczególną koncentracją negatywnych zjawisk oraz ma istotne znaczenie dla rozwoju lokalnego. Jednocześnie wskazano, iż obszar rewitalizacji nie może obejmować terenów większych niż 20% powierzchni gminy oraz zamieszkiwanych przez więcej niż 30% mieszkańców. Wyznaczony obszar rewitalizacji w Szczecinku zasięgiem przestrzennym obejmuje historyczne centrum miasta wraz z przylegającą do niego zabudową rozwijającą się w latach późniejszych.

Istotnym elementem prac nad niniejszym dokumentem było wypracowanie wizji obszaru rewitalizacji, czyli pożądanego stanu obszaru osiągniętego w wyniku przeprowadzenia procesu rewitalizacji. Według tej wizji obszar rewitalizacji w Szczecinku jest miejscem atrakcyjnym do zamieszkania i wypoczynku, z nowoczesną i funkcjonalną infrastrukturą, zamieszkiwanym przez aktywną społeczność. Jego rozwój przebiega harmonijnie, zasoby naturalne i kulturowe są jednym z motorów rozwoju lokalnego, stanowią podstawę rozwoju ekoturystyki, a także aktywizacji i integracji mieszkańców obszaru objętych procesem rewitalizacji. Skala problemu wykluczenia społecznego została ograniczona, a likwidacja problemów przestrzennych umożliwiła kreowanie nowych potencjałów rozwojowych.

Na podstawie wizji wyznaczono cele procesu rewitalizacji, które z kolei zostały zoperacjonalizowane konkretnymi przedsięwzięciami rewitalizacyjnymi. Tymi celami są społeczeństwo obywatelskie, rozwój infrastruktury i poprawa estetyki przestrzeni miejskiej oraz przeciwdziałanie wykluczeniu społecznemu.

Dziedzictwo kulturowe jest jedną z mocnych stron i potencjałem rozwojowym obszaru rewitalizacji. Potencjału rozwojowego obszaru rewitalizacji upatrywać należy również w istniejących obiektach zabytkowych, takich jak dworzec kolejowy, wodociągowa wieża ciśnień, wieża św. Mikołaja czy budynek po byłym gimnazjum nr 1. Obiekty te obecnie znajdują się w złym stanie technicznym i nie są zagospodarowane albo ich zagospodarowanie odbiega od współczesnych norm lub zapotrzebowania.

Wśród przedsięwzięć rewitalizacyjnych wskazanych do realizacji w ramach programu znajdują się zadania z zakresu ochrony dziedzictwa kulturowego Szczecinka. Są to

- podstawowe przedsięwzięcie rewitalizacyjne nr 1 *Przystanek kultura i edukacja – adaptacja dworca PKP na cele społeczne,*
- podstawowe przedsięwzięcie rewitalizacyjne nr 2 *Adaptacja wieży ciśnień na cele społeczne,*



- przedsięwzięcie uzupełniające nr 2: *Adaptacja wieży św. Mikołaja na cele muzealne*.

Celem przedsięwzięcia jest remont i nadanie nowej funkcji użytkowej (edukacyjnej, społecznej, muzealnej) zabytkowym obiektom. Aktualnie wieża ciśnieniowa i wieża św. Mikołaja nie pełnią żadnych funkcji, natomiast dworzec kolejowy pełni jedynie rolę komunikacyjną. Z uwagi na fakt, że jako możliwe źródła finansowania wskazuje się finansowanie zewnętrzne, wątpliwe jest zrealizowanie tych zadań.

**Studium uwarunkowań i kierunków zagospodarowania przestrzennego miasta Szczecinek** zostało przyjęte uchwałą Nr XXVIII/257/2016 Rada Miasta Szczecinek z dnia 29 sierpnia 2016 roku. Studium nie jest aktem prawa miejscowego, ale zawarte w nim ustalenia są wiążące dla wszystkich organów i jednostek organizacyjnych gminy, w szczególności przy sporządzaniu miejscowych planów zagospodarowania przestrzennego. Samo studium nie może być podstawą do wydania decyzji administracyjnych, ale jest ono miejscem formułowania polityki przestrzennej, tzn. generalnych zasad rozwoju i kierunków, w jakich zmieniać się będzie funkcjonowanie całej gminy w tym zakresie, w jakim wiąże się to z użytkowaniem i zagospodarowaniem terenów. Studium stanowi podstawę merytoryczną i formalną do sporządzania miejscowych planów zagospodarowania przestrzennego, które nie mogą być sprzeczne z ustaleniami w nim zawartymi.

Studium zawiera opis uwarunkowań wynikających ze stanu dziedzictwa kulturowego i zabytków oraz dóbr kultury współczesnej, a także z wymogów ochrony środowiska, przyrody oraz krajobrazu, w tym krajobrazu kulturowego. W części poświęconej uwarunkowaniom dokonano krótkiej charakterystyki dziedzictwa kulturowego miasta Szczecinek, ze wskazaniem na obiekty chronione przepisami prawa.

W drugiej części studium wskazano kierunki zagospodarowania przestrzennego miasta Szczecinek, w ramach których określono obszary i ustalenia dotyczące zasad ochrony dziedzictwa kulturowego i zabytków oraz dóbr kultury współczesnej oraz obszary oraz zasady ochrony krajobrazu, w tym krajobrazu kulturowego. Ustalenia te zawierają w szczególności wytyczne określania powyższych zasad w planach miejscowych, wynikające z potrzeb ochrony zabytków i parków kulturowych, o których mowa w art. 19 ustawy z dnia 23 lipca 2003 roku o ochronie zabytków i opiece nad zabytkami.

**Miejscowe plany zagospodarowania przestrzennego miasta Szczecinek** są niezwykle ważnym instrumentem realizowania polityki gminy w zakresie ochrony zabytków i opieki nad zabytkami. Ustalenia planów miejscowych w tym zakresie są jedną z form ochrony konserwatorskiej wymienionej w ustawie z dnia 23 lipca 2003 roku o ochronie zabytków i opiece nad zabytkami. Projekty miejscowych planów zagospodarowania przestrzennego oraz ich zmian uzgadniane są z Zachodniopomorskim Wojewódzkim Konserwatorem Zabytków w Szczecinie.

Zgodnie z art. 14 ust. 8 ustawy z dnia 27 marca 2003 roku o planowaniu i zagospodarowaniu przestrzennym plan miejscowy jest aktem prawa miejscowego. Jego ustalenia mają charakter normatywny i wiążą zarówno podmioty władzy, w tym organy administracji publicznej, jak i podmioty pozostające poza strukturą władzy. Plan miejscowy powinien zapewnić zachowanie i eksponowanie zasobu i walorów dziedzictwa kulturowego, ochronę i przywracanie ich do stanu właściwego oraz kształtowanie harmonijnego, współczesnego krajobrazu kulturowego z uwzględnieniem uwarunkowań historycznych i regionalnych.

W miejscowych planach zagospodarowania przestrzennego miasta Szczecinek zawarte są zasady ochrony dziedzictwa kulturowego i zabytków, w tym krajobrazów kulturowych oraz dóbr kultury współczesnej, a także pozostałe elementy takie jak: zasady ochrony i kształtowania ładu przestrzennego, przeznaczenia terenów oraz zasady ich zagospodarowania, wymagania wynikające z potrzeb kształtowania przestrzeni publicznych, zasady ochrony środowiska, przyrody i krajobrazu, zasady kształtowania zabudowy oraz wskaźniki zagospodarowania terenu, szczególne warunki



zagospodarowania terenów oraz ograniczenia w ich użytkowaniu, w tym zakaz zabudowy oraz sposób i termin tymczasowego zagospodarowania, urządzenia i użytkowania terenów oraz sposobu i terminów tymczasowego zagospodarowania, także urządzenia i użytkowania terenów

W miejscowych planach zagospodarowania przestrzennego obowiązujących na terenie miasta Szczecinek ochrona dziedzictwa kulturowego i zabytków, w tym krajobrazów kulturowych, oraz dóbr kultury współczesnej polega na

- wskazaniu obiektów zabytkowych wpisanych do rejestru zabytków województwa zachodniopomorskiego,
- wskazaniu obiektów wpisanych do rejestru zabytków archeologicznych województwa zachodniopomorskiego,
- wskazaniu obiektów i ustaleniu zasad ochrony konserwatorskiej, głównie dla obiektów ujętych w gminnej ewidencji zabytków lub innych obiektów o walorach zabytkowych,
- wyznaczeniu stref ochrony archeologiczno-konserwatorskiej oraz ustaleniu zasad i warunków zagospodarowania w ich granicach, obowiązujące plany miejscowe wprowadzają następujące strefy ochrony konserwatorskiej dla stanowisk archeologicznych
  - strefę W I pełnej ochrony archeologiczno-konserwatorskiej, wykluczająca wszelką działalność inwestycyjną i inną,
  - strefę W II częściowej ochrony archeologiczno-konserwatorskiej, która dopuszcza inwestowanie pod określonymi warunkami,
  - strefę W III ograniczonej ochrony konserwatorskiej stanowisk archeologicznych, polegająca na prowadzeniu inwentaryzacyjnych badań archeologicznych w przypadku podejmowania prac ziemnych,
- ustanowieniu oraz ustaleniu zasad ochrony dla stref ochrony konserwatorskiej, które swoim zasięgiem przestrzennym obejmują obszary z budynkami wpisanymi do rejestru zabytków lub budynkami ujętymi w gminnej ewidencji zabytków

Ustalenia zawarte w miejscowych planach zagospodarowania przestrzennego dotyczą rozwiązań niezbędnych do zapobiegania degradacji zabytków, zapewnienia im ochrony oraz przywracania ich do jak najlepszego stanu. Przedmiotem ochrony budynków wskazanych do ochrony w planach miejscowych są przede wszystkim ich historyczne bryły i elewacje, zewnętrzne detale architektoniczne oraz kształty otworów okiennych i drzwiowych wraz z ich stolarką. W przypadku schronów bojowych wchodzących w skład Wału Pomorskiego nakazano zachowanie ich gabarytów i formy zewnętrznej, zakazując ich rozbudowy i nadbudowy. Na rysunkach miejscowych planów zagospodarowania przestrzennego, stanowiących załączniki graficzne do uchwał, w zależności od potrzeb wprowadza się oznaczenia obiektów podlegających ochronie konserwatorskiej. Oznaczeniami tymi są granice obszarów podlegających ochronie - obiektów obszarowych wpisanych do rejestru zabytków województwa zachodniopomorskiego, granice stref ochrony konserwatorskiej, stref ochrony konserwatorskiej stanowisk archeologicznych, oznaczenia zabytków nieruchomych wpisanych do rejestru zabytków województwa zachodniopomorskiego oraz obiektów wskazanych do ochrony konserwatorskiej.

W granicach administracyjnych miasta Szczecinek obowiązują następujące miejscowe plany zagospodarowania przestrzennego

- 1) Miejscowy plan zagospodarowania przestrzennego „28 Lutego I” w Szczecinku, przyjęty uchwałą Nr XXXVII/328/2013 Rady Miasta Szczecinek z dnia 17 czerwca 2013 roku (Dz. Urz. Woj. Zachodniopomorskiego poz. 2739, z późn. zm.),

- 2) Miejscowy plan zagospodarowania przestrzennego „28 Lutego I-A” w Szczecinku, przyjęty uchwałą Nr LXIV/546/2018 Rady Miasta Szczecinek z dnia 1 października 2018 roku (Dz. Urz. Woj. Zachodniopomorskiego poz. 5192);
- 3) Miejscowy plan zagospodarowania przestrzennego „28 Lutego II” w Szczecinku, przyjęty uchwałą Nr XXXVI/329/2013 Rady Miasta Szczecinek z dnia 17 czerwca 2013 roku (Dz. Urz. Woj. Zachodniopomorskiego poz. 2740);
- 4) Miejscowy plan zagospodarowania przestrzennego „28 Lutego III” w Szczecinku, przyjęty uchwałą Nr XXXVIII/344/2013 Rady Miasta Szczecinek z dnia 12 sierpnia 2013 roku (Dz. Urz. Woj. Zachodniopomorskiego z 2019 r. poz. 4905);
- 5) Miejscowy plan zagospodarowania przestrzennego „Armii Krajowej-1” w Szczecinku, przyjęty uchwałą Nr X/82/2011 Rady Miasta Szczecinek z dnia 16 maja 2011 roku (Dz. Urz. Woj. Zachodniopomorskiego z 2018 r. poz. 4494);
- 6) Miejscowy plan zagospodarowania przestrzennego „Centrum” w Szczecinku, przyjęty uchwałą Nr XXVIII/232/2012 Rady Miasta Szczecinek z dnia 24 września 2012 roku (Dz. Urz. Woj. Zachodniopomorskiego poz. 2385);
- 7) Miejscowy plan zagospodarowania przestrzennego terenu „Cieślaka-Sikorskiego” w Szczecinku, przyjęty uchwałą Nr XLII/385/06 Rady Miasta Szczecinek z dnia 28 sierpnia 2006 roku (Dz. Urz. Woj. Zachodniopomorskiego z 2019 r. poz. 4906, z późn. zm.);
- 8) Zmiana miejscowego planu zagospodarowania przestrzennego terenu „Cieślaka-Sikorskiego” w Szczecinku, przyjęta uchwałą Nr XIV/106/2011 Rady Miasta Szczecinek z dnia 5 września 2011 roku (Dz. Urz. Woj. Zachodniopomorskiego Nr 116, poz. 2114);
- 9) Miejscowy plan zagospodarowania przestrzennego „Jezioro Trzesiecko” w Szczecinku, przyjęty uchwałą Nr XIV/117/07 Rady Miasta Szczecinek z dnia 15 października 2007 roku (Dz. Urz. Woj. Zachodniopomorskiego z 2015 r. poz. 3828);
- 10) Zmiana miejscowego planu zagospodarowania przestrzennego „Jezioro Trzesiecko” w Szczecinku, przyjęta uchwałą Nr X/81/2011 Rady Miasta Szczecinek z dnia 16 maja 2011 roku (Dz. Urz. Woj. Zachodniopomorskiego Nr 72, poz. 1336);
- 11) Miejscowy plan zagospodarowania przestrzennego terenu „Kaszubska-I” w Szczecinku, przyjęty uchwałą Nr XVIII/143/2011 Rady Miasta Szczecinek z dnia 12 grudnia 2011 roku (Dz. Urz. Woj. Zachodniopomorskiego z 2015 r. poz. 1414, z późn. zm.);
- 12) Miejscowy plan zagospodarowania przestrzennego „Kaszubska-II” w Szczecinku, przyjęty uchwałą Nr LI/442/2017 Rady Miasta Szczecinek z dnia 18 grudnia 2017 roku (Dz. Urz. Woj. Zachodniopomorskiego z 2018 r. poz. 487);
- 13) Miejscowy plan zagospodarowania przestrzennego terenu „Kilińskiego” w Szczecinku, przyjęty uchwałą Nr XXI/168/2012 Rady Miasta Szczecinek z dnia 6 lutego 2012 roku (Dz. Urz. Woj. Zachodniopomorskiego z 2019 r. poz. 4907);
- 14) Miejscowy plan zagospodarowania przestrzennego „Kilińskiego-1” w Szczecinku, przyjęty uchwałą Nr XXVIII/255/2016 Rady Miasta Szczecinek z dnia 29 sierpnia 2016 roku (Dz. Urz. Woj. Zachodniopomorskiego poz. 3487);
- 15) Miejscowy plan zagospodarowania przestrzennego obszaru „Koszalińska-1” w Szczecinku, przyjęty uchwałą Nr XLIII/410/06 Rady Miasta Szczecinek z dnia 4 października 2006 roku (Dz. Urz. Woj. Zachodniopomorskiego z 2014 r. poz. 834, z późn. zm.);
- 16) Zmiana miejscowego planu zagospodarowania przestrzennego obszaru „Koszalińska-1” w Szczecinku, przyjęta uchwałą Nr XXIV/228/2020 Rady Miasta Szczecinek z dnia 27 lipca 2020 roku (Dz. Urz. Woj. Zachodniopomorskiego poz. 3868);

- 17) Zmiana miejscowego planu zagospodarowania przestrzennego obszaru „Koszalińska-1” w Szczecinku, przyjęta uchwałą Nr LIII/548/10 Rady Miasta Szczecinek z dnia 8 listopada 2010 roku (Dz Urz Woj Zachodniopomorskiego z 2013 r poz 2435),
- 18) Zmiana miejscowego planu zagospodarowania przestrzennego obszaru „Koszalińska-1” w Szczecinku, przyjęta uchwałą Nr XII/89/2011 Rady Miasta Szczecinek z dnia 27 czerwca 2011 roku (Dz Urz Woj Zachodniopomorskiego z 2019 r poz 592),
- 19) Miejscowy plan zagospodarowania przestrzennego „Koszalińska-2” w Szczecinku, przyjęty uchwałą Nr XXXII/288/2013 Rady Miasta Szczecinek z dnia 4 lutego 2013 roku (Dz Urz Woj Zachodniopomorskiego poz 1132),
- 20) Miejscowy plan zagospodarowania przestrzennego „Koszalińska-3” w Szczecinku, przyjęty uchwałą Nr LI/443/2017 Rady Miasta Szczecinek z dnia 18 grudnia 2017 roku (Dz Urz Woj Zachodniopomorskiego z 2018 r poz 488),
- 21) Miejscowy plan zagospodarowania przestrzennego „Leśna-Zwirownia” w Szczecinku, przyjęty uchwałą Nr XLV/388/2017 Rady Miasta Szczecinek z dnia 10 lipca 2017 roku (Dz Urz Woj Zachodniopomorskiego poz 3473),
- 22) Miejscowy plan zagospodarowania przestrzennego terenu „Limanowskiego” w Szczecinku, przyjęty uchwałą Nr XXXII/343/09 Rady Miasta Szczecinek z dnia 27 kwietnia 2009 roku (Dz Urz Woj Zachodniopomorskiego Nr 52, poz 1381, z późn zm ),
- 23) Miejscowy plan zagospodarowania przestrzennego „Limanowskiego I” w Szczecinku, przyjęty uchwałą Nr XXXIX/356/2013 Rady Miasta Szczecinek z dnia 23 września 2013 roku (Dz Urz Woj Zachodniopomorskiego poz 3420),
- 24) Miejscowy plan zagospodarowania przestrzennego „Marcelin-1” w Szczecinku, przyjęty uchwałą Nr XVIII/180/04 Rady Miasta Szczecinek z dnia 12 lipca 2004 roku (Dz Urz Woj Zachodniopomorskiego Nr 71, poz 1290),
- 25) Miejscowy plan zagospodarowania przestrzennego „Matejki” w Szczecinku, przyjęty uchwałą Nr LIV/495/2014 Rada Miasta Szczecinek z dnia 30 października 2014 roku (Dz Urz Woj Zachodniopomorskiego poz 4849),
- 26) Miejscowy plan zagospodarowania przestrzennego „Mierosławskiego” w Szczecinku, przyjęty uchwałą Nr XLIV/417/06 Rady Miasta Szczecinek z dnia 23 października 2006 roku (Dz Urz Woj Zachodniopomorskiego Nr 115, poz 2221, z późn zm.),
- 27) Zmiana miejscowego planu zagospodarowania przestrzennego „Mierosławskiego” w Szczecinku, przyjęta uchwałą Nr XXIV/279/08 Rady Miasta Szczecinek z dnia 27 października 2008 roku (Dz Urz Woj Zachodniopomorskiego z 2009 r Nr 1, poz 64),
- 28) Miejscowy plan zagospodarowania przestrzennego terenu „Mysia Wyspa” w Szczecinku, przyjęty uchwałą Nr XXIII/188/2012 Rady Miasta Szczecinek z dnia 28 marca 2012 roku (Dz Urz Woj Zachodniopomorskiego poz 1025),
- 29) Miejscowy plan zagospodarowania przestrzennego terenu „Narutowicza I” w Szczecinku, przyjęty uchwałą Nr XXXVIII/401/09 Rady Miasta Szczecinek z dnia 28 października 2009 roku (Dz Urz Woj Zachodniopomorskiego z 2019 r poz 593),
- 30) Miejscowy plan zagospodarowania przestrzennego „Narutowicza II” w Szczecinku, przyjęty uchwałą Nr XXXIX/362/06 Rady Miasta Szczecinek z dnia 5 czerwca 2006 roku (Dz Urz Woj Zachodniopomorskiego z 2013 r poz 4592, z późn zm ),
- 31) Miejscowy plan zagospodarowania przestrzennego „Narutowicza III” w Szczecinku, przyjęty uchwałą Nr XLI/358/2017 Rady Miasta Szczecinek z dnia 15 maja 2017 roku (Dz Urz Woj Zachodniopomorskiego poz 2605),



- 32) Miejscowy plan zagospodarowania przestrzennego „Narutowicza IV” w Szczecinku, przyjęty uchwałą Nr XXXIII/297/2016 Rady Miasta Szczecinek z dnia 21 listopada 2016 roku (Dz. Urz. Woj. Zachodniopomorskiego poz. 5141);
- 33) Miejscowy plan zagospodarowania przestrzennego „Ordon-Mickiewicza” w Szczecinku, przyjęty uchwałą Nr XLIII/411/06 Rady Miasta Szczecinek z dnia 4 października 2006 roku (Dz. Urz. Woj. Zachodniopomorskiego Nr 110, poz. 2150, z późn. zm.);
- 34) Miejscowy plan zagospodarowania przestrzennego „Ordon-Mickiewicza I” w Szczecinku, przyjęty uchwałą Nr LII/475/2014 Rady Miasta Szczecinek z dnia 9 września 2014 roku (Dz. Urz. Woj. Zachodniopomorskiego poz. 3964);
- 35) Miejscowy plan zagospodarowania przestrzennego terenu „Parkowa” w Szczecinku, przyjęty uchwałą Nr XXXI/335/09 Rady Miasta Szczecinek z dnia 30 marca 2009 roku (Dz. Urz. Woj. Zachodniopomorskiego z 2018 r. poz. 1941);
- 36) Miejscowy plan zagospodarowania przestrzennego „Parkowa I” w Szczecinku, przyjęty uchwałą Nr XXXVIII/442/2014 Rady Miasta Szczecinek z dnia 12 maja 2014 roku (Dz. Urz. Woj. Zachodniopomorskiego poz. 2189);
- 37) Miejscowy plan zagospodarowania przestrzennego „Parkowa II” w Szczecinku, przyjęty uchwałą Nr XIV/114/2015 Rady Miasta Szczecinek z dnia 14 września 2015 roku (Dz. Urz. Woj. Zachodniopomorskiego poz. 3831);
- 38) Miejscowy plan zagospodarowania przestrzennego terenu „Pilska” w Szczecinku, przyjęty uchwałą Nr XXXIX/364/2006 Rady Miasta Szczecinek z dnia 5 czerwca 2006 roku (Dz. Urz. Woj. Zachodniopomorskiego z 2013 r. poz. 2738, z późn. zm.);
- 39) Zmiana miejscowego planu zagospodarowania przestrzennego terenu „Pilska” w Szczecinku, przyjęta uchwałą Nr XLII/449/10 Rady Miasta Szczecinek z dnia 25 stycznia 2010 roku (Dz. Urz. Woj. Zachodniopomorskiego Nr 21, poz. 447);
- 40) Zmiana miejscowego planu zagospodarowania przestrzennego terenu „Pilska” w Szczecinku, przyjęta uchwałą Nr XII/90/2011 Rady Miasta Szczecinek z dnia 27 czerwca 2011 roku (Dz. Urz. Woj. Zachodniopomorskiego Nr 93, poz. 1677);
- 41) Zmiana miejscowego planu zagospodarowania przestrzennego terenu „Pilska” w Szczecinku, przyjęta uchwałą Nr XXVI/223/2012 Rady Miasta Szczecinek z dnia 2 lipca 2012 roku (Dz. Urz. Woj. Zachodniopomorskiego poz. 1926);
- 42) Miejscowy plan zagospodarowania przestrzennego „Pilska-1” w Szczecinku, przyjęty uchwałą Nr XXXVIII/345/2013 Rady Miasta Szczecinek z dnia 12 sierpnia 2013 roku (Dz. Urz. Woj. Zachodniopomorskiego poz. 3059, z późn. zm.);
- 43) Miejscowy plan zagospodarowania przestrzennego „Pilska-2” w Szczecinku, przyjęty uchwałą Nr XXIV/220/2016 Rady Miasta Szczecinek z dnia 16 maja 2016 roku (Dz. Urz. Woj. Zachodniopomorskiego z 2019 r. poz. 594);
- 44) Miejscowy plan zagospodarowania przestrzennego „Pilska-3” w Szczecinku, przyjęty uchwałą Nr X/99/2019 Rady Miasta Szczecinek z dnia 23 maja 2019 roku (Dz. Urz. Woj. Zachodniopomorskiego poz. 3509);
- 45) Miejscowy plan zagospodarowania przestrzennego „Polna-1” w Szczecinku, przyjęty uchwałą Nr XXXVI/321/2017 Rady Miasta Szczecinek z dnia 30 stycznia 2017 roku (Dz. Urz. Woj. Zachodniopomorskiego poz. 778);
- 46) Zmiana miejscowego planu zagospodarowania przestrzennego „Polna-1” w Szczecinku, przyjęta uchwałą Nr XXIV/229/2020 Rady Miasta Szczecinek z dnia 27 lipca 2020 roku (Dz. Urz. Woj. Zachodniopomorskiego poz. 3869);

- 47) Miejscowy plan zagospodarowania przestrzennego „Polna-2” w Szczecinku, przyjęty uchwałą Nr LIV/498/2014 Rady Miasta Szczecinek z dnia 30 października 2014 roku (Dz Urz Woj Zachodniopomorskiego poz 4852),
- 48) Miejscowy plan zagospodarowania przestrzennego „Polna-3” w Szczecinku, przyjęty uchwałą Nr XIX/182/08 Rady Miasta Szczecinek z dnia 17 marca 2008 roku (Dz Urz Woj Zachodniopomorskiego z 2020 r poz 4188),
- 49) Miejscowy plan zagospodarowania przestrzennego „Polna-4” w Szczecinku, przyjęty uchwałą Nr III/21/2018 Rady Miasta Szczecinek z dnia 20 grudnia 2018 roku (Dz Urz Woj Zachodniopomorskiego z 2019 r poz 589),
- 50) Miejscowy plan zagospodarowania przestrzennego „Raciborki” w Szczecinku, przyjęty uchwałą Nr XVIII/181/04 Rady Miasta Szczecinek z dnia 12 lipca 2004 roku (Dz Urz Woj Zachodniopomorskiego Nr 71, poz 1291),
- 51) Miejscowy plan zagospodarowania przestrzennego „Sosnowa” w Szczecinku, przyjęty uchwałą Nr LVII/501/2018 Rady Miasta Szczecinek z dnia 7 maja 2018 roku (Dz Urz Woj Zachodniopomorskiego poz 2627),
- 52) Miejscowy plan zagospodarowania przestrzennego terenu „Szczecińska” w Szczecinku, przyjęty uchwałą Nr XLII/384/06 Rady Miasta Szczecinek z dnia 28 sierpnia 2006 roku (Dz Urz Woj Zachodniopomorskiego z 2020 r poz 4187);
- 53) Miejscowy plan zagospodarowania przestrzennego „Szczecińska I” w Szczecinku, przyjęty uchwałą Nr XXVIII/233/2012 Rady Miasta Szczecinek z dnia 24 września 2012 roku (Dz. Urz Woj Zachodniopomorskiego poz 2386),
- 54) Miejscowy plan zagospodarowania przestrzennego „Szczecińska II” w Szczecinku, przyjęty uchwałą Nr L/453/2014 Rady Miasta Szczecinek z dnia 12 czerwca 2014 roku (Dz Urz Woj Zachodniopomorskiego poz 2994),
- 55) Miejscowy plan zagospodarowania przestrzennego „Szczecińska III” w Szczecinku, przyjęty uchwałą Nr XXIII/205/2016 Rady Miasta Szczecinek z dnia 4 kwietnia 2016 roku (Dz Urz Woj Zachodniopomorskiego poz 1974);
- 56) Miejscowy plan zagospodarowania przestrzennego „Szczecińska IV” w Szczecinku, przyjęty uchwałą Nr LIV/467/2018 Rady Miasta Szczecinek z dnia 26 lutego 2018 roku (Dz Urz Woj Zachodniopomorskiego poz 1373),
- 57) Miejscowy plan zagospodarowania przestrzennego „Szkolna” w Szczecinku, przyjęty uchwałą Nr XLI/430/09 Rady Miasta Szczecinek z dnia 21 grudnia 2009 roku (Dz Urz Woj Zachodniopomorskiego z 2015 r poz 1415),
- 58) Miejscowy plan zagospodarowania przestrzennego „Świątki I” w Szczecinku, przyjęty uchwałą Nr X/80/2011 Rady Miasta Szczecinek z dnia 16 maja 2011 roku (Dz Urz. Woj Zachodniopomorskiego Nr 72, poz 1335, z późn zm ),
- 59) Miejscowy plan zagospodarowania przestrzennego „Świątki II” w Szczecinku, przyjęty uchwałą Nr LIV/497/2014 Rady Miasta Szczecinek z dnia 30 października 2014 roku (Dz Urz Woj Zachodniopomorskiego poz 4851),
- 60) Miejscowy plan zagospodarowania przestrzennego „Świątki III” w Szczecinku, przyjęty uchwałą Nr VII/68/2019 Rady Miasta Szczecinek z dnia 28 lutego 2019 roku (Dz Urz Woj Zachodniopomorskiego poz 1626),
- 61) Miejscowy plan zagospodarowania przestrzennego „Trzesieka I” w Szczecinku, przyjęty uchwałą Nr LXIV/550/2018 Rady Miasta Szczecinek z dnia 1 października 2018 roku (Dz Urz Woj Zachodniopomorskiego poz 5196),



- 62) Miejscowy plan zagospodarowania przestrzennego „Wiatraczna” w Szczecinku, przyjęty uchwałą Nr LX/519/2018 Rady Miasta Szczecinek z dnia 9 lipca 2018 roku (Dz. Urz. Woj. Zachodniopomorskiego poz. 3779);
- 63) Miejscowy plan zagospodarowania przestrzennego terenu „Winniczna” w Szczecinku, przyjęty uchwałą Nr XXXIII/354/09 Rady Miasta Szczecinek z dnia 10 czerwca 2009 roku (Dz. Urz. Woj. Zachodniopomorskiego z 2014 r. poz. 377);
- 64) Miejscowy plan zagospodarowania przestrzennego „Winniczna I” w Szczecinku, przyjęty uchwałą Nr XXXII/286/2013 Rady Miasta Szczecinek z dnia 4 lutego 2013 roku (Dz. Urz. Woj. Zachodniopomorskiego poz. 1131);
- 65) Miejscowy plan zagospodarowania przestrzennego „Zachód III” w Szczecinku, przyjęty uchwałą Nr XIV/113/2015 Rady Miasta Szczecinek z dnia 14 września 2015 roku (Dz. Urz. Woj. Zachodniopomorskiego poz. 3873).

## **5.2. Charakterystyka zasobów i analiza stanu dziedzictwa i krajobrazu kulturowego miasta Szczecinek**

Podrozdział zawiera zwięzłą charakterystykę całości dziedzictwa kulturowego na tle zarysu historii miasta Szczecinek. Dokonano opisu poszczególnych typów i rodzajów zabytków, w szczególności krajobrazu kulturowego, układu urbanistycznego, dzieł architektury i budownictwa, obiektów sakralnych, użyteczności publicznej, obiektów obronnych, zabytków techniki, cmentarzy, parków, ogrodów i inne formy zaprojektowanej zieleni, miejsc upamiętniających wydarzenia historyczne, a także zabytków ruchomych, zabytków w zbiorach muzealnych, zabytków archeologicznych oraz dziedzictwa niematerialnego miasta.

### **5.2.1. Zarys historii miasta<sup>1</sup>**

Szczecinek jest miastem o szczególnie interesującej historii, sięgającej jeszcze czasów przedlokacyjnych. Ślady najstarszego osadnictwa w okolicach dzisiejszego miasta pochodzą z epoki brązu. Na okres wczesnego średniowiecza datowane są grodziska obronne na dzisiejszym wzgórzu Przemysława i Zamek, położone nad brzegiem jeziora Trzesiecko. Miasto jako organizm w dzisiejszym rozumieniu, powstało w połowie XIV w. w pobliżu istniejącej słowiańskiej osady Kiecz - usytuowanej na południowym brzegu jeziora Wielimie. Dokładna data lokacji miasta na prawie lubeckim nie jest znana, gdyż dokument lokacyjny zaginął.

W niemieckiej literaturze fachowej, a później także polskiej, przyjęto jako najbardziej prawdopodobny czas lokacji 1310 rok, a samą lokację wiązano z osobą księcia Warcisława IV. Proces lokacyjny trwał dość długo i dopiero około połowy XIV w. został zakończony.

Na założenie miasta wybrano obszar stosunkowo płaski, o lekkim skłonie na południe, w kierunku jeziora Trzesiecko. Teren otaczający miasto jest bardzo urozmaicony pod względem form geomorfologicznych i wznosi się od 132 do 160 m n.p.m. (dane współczesne). To właśnie miejsce lokacji i uwarunkowania terenowe - poza problemami natury politycznej i finansowej - zdecydowały o możliwościach rozwoju i obecnym kształcie miasta. Przy lokacji wytyczono rynek i w miarę regularną sieć ulic przecinających się pod kątem prostym. Całą powierzchnię miasta podzielono na działki

---

<sup>1</sup> Zarys historii miasta zaczerpnięto z *Gminnego programu opieki nad zabytkami Miasta Szczecinek na lata 2013-2016* autorstwa Jadwigi Kowalczyk-Kontowskiej.



budowlane w kształcie prostokąta, przy czym do rynku przylegały krótszym bokiem. Zostały zabudowane w większości budynkami szczytowymi. Boczne uliczki otaczające rynek zasiedlone były przez rzemieślników na ogół tej samej specjalności, dlatego też pozostałością po tym są do dziś nazwy niektórych ulic, np. ul. Szewska. W ciągu XIV w. na rynku wzniesiono ratusz jako siedzibę władz, a w południowo-zachodnim kwartale, poza rynkiem, zbudowano pierwszy kościół w Szczecinku - pod wezwaniem św. Mikołaja. W miarę upływu czasu powstał przy nim cmentarz. Miasto otoczono wałami ziemnymi wzmocnionymi palisadą i fosą. Od południa miasto chronił, zbudowany na przybrzeżnej wyspie na potrzeby książąt pomorskich, zamek i wody jeziora. Do miasta wiodły trzy bramy: od zachodu - Kołobrzaska, zwana też Białogardzką, od wschodu - Gdańska lub Pruska i najmniejsza, od południa, łącząca miasto z zamkiem książęcym. Na zachód od miasta, daleko za Bramą Białogardzką (przypuszczalnie przy skrzyżowaniu dzisiejszych ulic Kościuszki i Jeziornej) w XIV w. wzniesiono Kaplicę Krzyża Świętego, a na północnym wschodzie na wzgórzu - szpital, kaplicę i cmentarz.

Szczecinek istniał w granicach średniowiecznych przez wiele wieków. Ze względu na położenie pomiędzy dwoma jeziorami (Trzesiecko i Wielimie), otoczony podmokłymi terenami i bagnami, a także z powodów natury polityczno-gospodarczej nie miał możliwości rozwoju przestrzennego. Szczególnie trudnym okresem dla miasta był wiek XVII i początek wieku XVIII. Liczne wojny, w tym wojna trzydziestoletnia, przemarsze wojsk i wynikające stąd ciężary wojenne jakie zmuszeni byli ponosić mieszkańcy miasta, nie tylko nie sprzyjały wzbogacaniu się szczecineckiego społeczeństwa, a tym samym architektonicznemu i urbanistycznemu rozwojowi miasta, ale doprowadziły do zubożenia. Nieremontowane budynki niszczały, a miasto upadało. Jeszcze w pierwszej połowie XVIII w. nie zdołało podnieść się z tych zniszczeń i groziło mu, że w krótkim czasie stanie się zwykłą osadą wiejską. Kolejnym czynnikiem jaki miał wpływ na wygląd i architektoniczny kształt miasta był materiał budowlany. Do drugiej połowy XIX w. przeważała zabudowa drewniana, w największym stopniu o konstrukcji szkieletowej z wypełnieniem najpierw gliną, cegłą glinianą, a następnie bardziej trwałym budulcem - cegłą ceramiczną. Stąd też, niezwykle niszczycielskie okazały się dla miasta dwa żywioły: woda i ogień. Kondycja miasta zaczęła poprawiać się pod koniec XVIII w. Duże znaczenie gospodarcze miała pomoc rządu w postaci pożyczek i kredytów. Celem tych poczynań była likwidacja zniszczeń po wojnie siedmioletniej. Ważnym czynnikiem rozwoju gospodarczego dla Szczecinka było ożywienie komunikacji po zagarnięciu Prus Królewskich w pierwszym rozbiórce Polski. Miasto znalazło się na szlaku łączącym nowo zdobyte terytorium z państwem pruskim.

Wielkie znaczenie dla rozwoju miasta miało obniżenie wód jeziora Wielimie przeprowadzone w latach 1780-1784. To potężne przedsięwzięcie pozwoliło na uzyskanie nowych gruntów. Znaczniejsze ożywienie gospodarcze i inwestycyjne w mieście nastąpiło w pierwszym dziesięcioleciu po wojnach napoleońskich. Wówczas przeprowadzono w Prusach reformy przekształcające ustrój państwa - m.in. wprowadzono gospodarkę kapitalistyczną. W myśl ustaleń z 1818 roku Szczecinek stał się siedzibą władz powiatowych, a także jednostką sądu okręgowego. Zniesienie pańszczyzny w Prusach umożliwiło napływ ludności wiejskiej do Szczecinka. Liczba mieszkańców zdecydowanie wzrosła (w 1812 roku Szczecinek zamieszkiwało 1 749 osób, a już w 1843 roku - 4 054). Zwiększała się też liczba domów. W 1800 roku było ich 299, w 1825 roku - 347, w 1840 roku - 378, a w 1855 roku - 466.

Od początku XIX w. rozwój urbanistyczny miasta postępował wzdłuż trzech szlaków komunikacyjnych: na północ w kierunku Koszalina, na północny-wschód w kierunku Gwdy oraz na południe - w kierunku Jastrowia. W tym czasie częściowo zabudowane były już przedmieścia Colberger Vorstadt (obecnie ul. Bohaterów Warszawy - fragment od skrzyżowania z ul. Podwale i fragment dzisiejszej ul. Kościuszki), Cosliner Vorstadt (obecnie ul. Koszalińska), Danziger Vorstadt (obecnie ul. Kardynała Stefana Wyszyńskiego) i Preussische Vorstadt (obecnie ul. Lipowa). Według planu, wykonanego w grudniu 1844 roku przez Bellardiego, granice starego lokacyjnego miasta zamykał rów Chyzy (dawna Der Kietz Graben), przebiegający od zachodu i częściowo północy i rów młyński -

Młynówka (dawniej Der Mühle Graben) okalająca miasto od wschodu i południa. Przy ul. Kościuszki (dawna Mackensenstrasse) zlokalizowany był folwark Bügen Gut (obecnie teren Sądu Rejonowego i więzienia), przeniesiony po pierwszej połowie XIX w. 3 km na północ od centrum miasta (obecnie ul. Bugno). Na zakończeniu ul. Lipowej (dawna Lindenstrasse) znajdował się drugi folwark, zwany wówczas Horngut. Na północ od rynku miejskiego, poza rowem, ciągnęła się ul. 1 Maja (dawna Friedrichstrasse). W północnej części miasta, nad rzeczką Niezdobną, usytuowana była piapiernia.

Na początku XIX w. na wzgórzu św. Jerzego (zwanego również Wzgórzem Stodół) istniały trzy cmentarze: po stronie wschodniej – cmentarz ewangelicki, po stronie zachodniej - cmentarz dla ubogich, na którym pochowano także żołnierzy francuskich zmarłych z wycieńczenia w czasie odwrotu Wielkiej Armii z Rosji, od północy cmentarz żydowski. Założony w poprzednim stuleciu na wzgórzu kirkut służył ludności żydowskiej nie tylko zamieszkałej w Szczecinku, lecz również z Koszalina, Sławna, Polanowa, Miastka, Sianowa, Darłowa i Bobolic. W centrum wzgórza św. Jerzego - już od 1583 roku (od czasu jednego z największych pożarów miasta) lokalizowane były zabudowania gospodarcze (stodoły) należące do mieszkańców głównie ul. Lipowej. W 1848 roku w wyniku pożaru większość ze stodoł (około 80 budynków) spłonęła, w tym również prawdopodobnie został strawiony przez ogień żydowski dom przedpogrzebowy zlokalizowany na terenie kirkutu. W związku z tym, w 1862 roku zbudowano nowy - murowany dom przedpogrzebowy - budynek istniejący do dziś. W 1842 roku na wschód od miasta, przy drodze do Gwdy, założono nowy cmentarz ewangelicki - obecnie cmentarz komunalny.

W pierwszej połowie XIX w. wznoszono w mieście, podobnie jak w XVIII w., budynki o drewnianej konstrukcji szkieletowej. W Szczecinku, w związku z częstymi pożarami, elektor Fryderyk III zakazał wznoszenia budynków drewnianych, udzielił ulg cegielniom domeny szczecineckiej i na okres 5 lat uwolnił je od wszelkich opłat i podatków. W wyniku tych działań w pejzażu miejskim Szczecinka dominowały niewielkie domy szachulcowe, czasami dwukondygnacyjne, ale kryte dachówkami ceramicznymi.

Znaczącymi inicjatywami budowlanymi w tym okresie była budowa w 1845 roku przy ul. Kościuszki zbrojowni dla 3 Batalionu 21 Regimentu Pruskiej Obrony Krajowej. Budynek wzniesiono według projektu inspektora budowlanego z Białogardu – Blaurocka. Był on również projektantem wzniesionego w 1852 roku nowego szczecineckiego ratusza, usytuowanego w północnej pierzei rynku (dotychczasowy ratusz stojący bliżej środka placu został rozebrany).

W latach pięćdziesiątych XIX w. przebudowano i poszerzono budynek gimnazjum Księżnej Jadwigi (Fürstin Hedwig Gymnasium) przy ul. P. Skargi (dawna Predigerstrasse). Przy ul. Bohaterów Warszawy (dawna Königstrasse) powstał ogromny III kondygnacyjny gmach poczty, zbudowany jak większość budynków w mieście w drewnianej konstrukcji szkieletowej. Pełnił funkcję biura pocztowego, mieszkania pocztmistrza oraz zajazdu dla podróżujących.

W drugiej połowie XIX w. nastąpił szybki rozwój miasta. Zdecydowanie wzrosła liczba mieszkańców (w 1875 roku miasto liczyło 7 052 osób). W latach 1866-1868 uzyskano nowe tereny miejskie poprzez obniżenie poziomu wód w jeziorze Trzeciecko i Wielimie (była to już druga inwestycja tego typu). Zasypano wówczas odpływ Niezdobnej przed zamkiem kierując go do Młynówki, zasypano rów Junacki i rów przy nieistniejącej już dzisiaj ul. Garbary (dawna Lohmühlenstrasse). Zasadnicze jednak znaczenie dla rozwoju miasta miało usprawnienie komunikacji: od 1849 roku zaczęto budowę szos, a od lat siedemdziesiątych XIX w. budowę kolei. W latach 1878-1879 miasto zyskało połączenie z Białogardem, Słupskiem, Piłą i Czarnem. Znacznie ożywiło to wymianę towarową i rozwój handlu. W latach 1875-1900 liczba mieszkańców wzrosła o 40 %, tj. wynosiła 10 785, w związku z czym nastąpiło ożywienie w budownictwie mieszkalnym. W 1871 roku w Szczecinku znajdowało się 535 domów, w 1885 roku - 678 domów, a w 1895 roku - 699 domów. Zdecydowanie też zaczęło zmieniać się miasto - wytyczono nowe ulice, m.in. w 1873 roku poprowadzono po linii dawnego rowu Junackiego ul. Podwale (dawna Wallstrasse), przebito ul. Parkową (dawna Parkstrasse), rok później wytyczono ul.

Jeziorną (dawna Seestrasse) Po obniżeniu wód jezior możliwe było zagospodarowanie dawnych pastwisk zamkowych, m.in. wytyczenie ul. Bolesława Limanowskiego (dawna Augustastrasse)

W tym czasie zmieniała się także struktura przestrzenna starego miasta. Jeszcze na początku lat siedemdziesiątych XIX w. mieszkańcy miasta inwestowali przede wszystkim w budynki gospodarcze, rzemieślnicze, rozbudowywali zaplecza domów. Od początku lat osiemdziesiątych XIX w. zauważa się większą dbałość o wygląd domów rzemieślników i kupców. Pojawiają się projekty dwu- i trzykondygnacyjnych, murowanych kamienic przy obecnych ulicach Władysława Bartoszewskiego, Bohaterów Warszawy, Koszalińskiej (dawna *Koslinerstrasse*) i Kardynała Stefana Wyszyńskiego (dawna *Bismarckstrasse*), która została przedłużona i rozbudowana po powstaniu kolei i wybudowaniu dworca. Budowano kamienice eklektyczne z elementami stylu neorenesansowego i klasycystycznego. W częściach parterowych umieszczano zazwyczaj pomieszczenia handlowe bądź usługowe, a na poziomie pierwszego piętra mieszkanie właściciela. Wyższe kondygnacje i oficyny przeznaczane były na wynajem. Taki podział funkcji czytelny jest w kompozycji fasady najbardziej dekoracyjną oprawę posiadają ściany elewacji na poziomie pierwszego piętra stosowane są inne faktury tynku, bądź inny rodzaj boniowania, okna obramowane są bogato profilowanymi opaskami, zwieńczone trójkątnymi lub półkolistymi nadprozami, a przestrzenie okienne wypełniają pilastry, bądź półkolumny. Często w ławach podokiennych pojawiały się tynkowe plakiety o roślinnej dekoracji, a także medaliony z ludzkimi główkami. Znacznie skromniejszą dekorację architektoniczną posiadały wyższe kondygnacje.

Zmieniały się domy i kamienice prywatne, ale powstawały też obiekty miejskie. W 1862 roku wybudowano halę sportową przy szkole miejskiej przy ul. 1 Maja. W 1883 roku wybudowano dom pastorów przy ul. P. Skargi ze środków gminy ewangelickiej św. Mikołaja (Nikolai Kirche), a w 1870 roku wzniesiono przy ul. Rzecznej (dawna *Wilhelmstrasse*) kaplicę Gminy Apostolskiej.

W latach 1872-73 zbudowano dla gimnazjum im. Księżnej Jadwigi nowy neogotycki gmach, zwany Domem Dyrektorów (Direktor Gebaude). W tym też czasie przedłużono ul. Ks. Elżbiety (dawna *Kirchestrasse*, następnie *Hedwigstrasse*), a na jej zakończeniu wybudowano halę sportową. W 1884 roku przy ul. 1 Maja gmina żydowska wzniosła murowaną synagogę, zbudowaną na miejscu wcześniejszej pochodzącej z 1824 roku, a spalonej w czasie wystąpień antysemitycznych. W 1892 roku wybudowano wieżę strażacką przy obecnej ul. Strażackiej 3A (dawna *Niesedopstrasse*).

W ostatnim ćwierćwieczu XIX w. rozpoczął się proces intensywnego rozwoju budownictwa przemysłowo-handlowego. W 1878 roku powstała w Szczecinku odlewnia żelaza zlokalizowana przy ul. Kościuszki, w 1888 roku fabryka kamieniarska Fuhlbrugge oraz rzeźnia. Od 1890 roku istniał w mieście młyn parowy, od 1894 roku cementownia i wytwórnia mebli. Ponadto funkcjonowały gorzelnia i browar. Ze względu na ogromne potrzeby w zakresie budownictwa, w mieście istniało wiele firm budowlanych.

Szczecinek w początku XX w. był miastem dość dobrze rozwiniętym. Jego wielkość i kształt znakomicie ilustruje zachowany plan miasta wykonany przez Neubauera w 1891 roku, a poprawiony w 1903 roku. Granice miasta od południa wyznaczały usytuowane przy ul. Klasztornej (dawna *Klosterweg*) mleczarnia, folwark wojskowy i położony w znacznej od nich odległości tartak. Dalej, przy ul. Wacława IV (dawna *Bahnhofstrasse*) siedziba nadleśnictwa, młyn parowy oraz fabryka maszyn i wyrobów żelaznych Emkego (obecnie hala targowa dawniej Zakłady „Połam”). Od zachodu miasto zamykały budynki szpitala oraz fabryka maszyn i wyrobów żelaznych Meyera (obecnie okolice ulicy Myśliwskiej). Północną zaś granicę miasta wyznaczała ul. Zielona (dawna *Grunstrasse*), biegnąca łukiem od ul. Koszalińskiej (dawna *Koslinerstrasse*) do ul. Kaszubskiej (dawna *Friedrichstrasse*), w kierunku rzeźni i znajdującej się dalej fabryki mydła. Od wschodu miasto zamykały ul. Winniczna (dawna *Am Weinberg*) i Plac Winniczny (*Weinberg Platz*).

W początkach XX w. miasto zyskało kilka monumentalnych budynków użyteczności publicznej, m.in. wzniesiony w 1900 roku gmach sądu, a w 1902 roku nowy budynek Starostwa Powiatowego. W latach 1905-1908 wybudowany został neogotycki kościół ewangelicki pod wezwaniem *Neue Nikolai*.



Kirche (obecnie pw. Narodzenia Najświętszej Maryi Panny). Zaprojektował go berliński architekt Oskar Hosffeld, twórca neogotyckich świątyń m.in. w Poznaniu, Legnicy, Flensburgu, Bydgoszczy i Ostródzie. Nadzór budowlany nad realizacją tego ogromnego przedsięwzięcia sprawował Okręgowy Inspektor Budowlany A. Schäffer, a udział w budowie miało większość znaczących firm Szczecinka. W 1913 roku powstał w Szczecinku nowy gmach gimnazjum. Budynek ten usytuowano na terenie parku miejskiego, u wylotu dzisiejszej ul. Księżnej Elżbiety. W tym samym roku przy obecnej ul. Kościuszki rozpoczęto budowę koszar dla wojska. Zostały one zasiedlone przez 2 Regiment Strzelców. W latach 1910-1911 wzniesiono wieżę poświęconą kanclerzowi Niemiec – Otto von Bismarckowi. W 1948 roku wieży nadano nazwę Przemysława II, na cześć księcia wielkopolskiego zamordowanego w 1296 roku przez margrabiów brandenburskich.

Do czasu wybuchu I wojny światowej trwał intensywny rozwój budownictwa prywatnego. Zabudowywane były m.in. ul. Ordon (dawna Stelterstrasse), ul. Bolesława Limanowskiego i ul. Witolda Pileckiego (dawna Victoriastrasse). Wznoszono wille oraz kamienice o niezwykle interesującej architekturze, z wielobarwnymi elewacjami, powstałych w wyniku łączenia ścian murowanych z fragmentami szachulcowymi, z bryłami urozmaiconymi ryzalitami, wykuszami, dekoracją architektoniczną.

Na początku XX w. przebudowano także budynki w południowo-wschodniej i wschodniej pierzei pl. Wolności. Nowe trzykondygnacyjne kamienice nadały mu wielkomiejskiego wyrazu. Kamienice o podobnej kubaturze wznoszono przy ulicach: Kardynała Stefana Wyszyńskiego, Koszalińskiej, Bohaterów Warszawy, Władysława Bartoszewskiego. Budowane były z ogromnym rozmachem. W wielu z nich widoczny jest wpływ secesji. Czytelny jest w nieregularnych bryłach, nieregularnej linii fasad, a przede wszystkim w ich dekoracji: zamknięciu otworów okiennych, opaskach okiennych, plakietach dekoracyjnych o niespokojnej wijącej się linii, dekoracji krat balkonowych.

Większość projektów tych kamienic powstała w firmach szczecineckich. Do czołowych projektantów i budowniczych końca XIX i początku XX w. należy zaliczyć: Roberta Schroeibera, Alberta Conradi, Eckarda Neubauera, właściciela zakładu budowlanego Ernsta Duske i Patzwalda. W czasach późniejszych, w latach 20. i 30. XX w. na terenie miasta projektowali m.in. Saeker i Walter Litzkow.

W latach 20. i 30. XX w. Szczecinek rozwinął się jako miasto turystyczne. Było to możliwe dzięki założeniu parku miejskiego, a także wykupieniu w 1902 roku od Skarbu Państwa jeziora Trzesiecko. Najstarsza część parku miejskiego została założona w trzecim ćwierćwieczu XIX w. na pozyskanych nowych terenach, powstałych po przeprowadzeniu prac melioracyjnych i obniżeniu poziomu wód jeziora Wielimie i Trzesiecko. Inicjatorem i propagatorem jego powstania był sędzia Selter. W latach następnych sukcesywnie je zagospodarowywano - wytyczano nowe aleje spacerowe, budowano przystanie z pomostami i drewniane altanki, pojawiły się plaże miejskie. Już w 1900 roku po Trzesiecku kursowała łódź spacerowa „Jadwiga” (Hedwiga). W 1913 roku nad brzegiem jeziora zbudowano gmach gimnazjum ks. Jadwigi - obecnie I Liceum Ogólnokształcące, a w 1927 roku muszlę koncertową oraz urządzono przed nią plac z dużym gazonem trawiastym. W latach 1933-1934 wprowadzono zmiany do założenia parkowego - wzniesiono nową halę koncertową, urządzono partery z fontanną, umocniono nadbrzeże jeziora. W miejscu starego ogrodu zamkowego urządzono park różany z fontanną (Goldenfischbecken). Do architektury parkowej wprowadzono nowe kompozycje, wyodrębniono skwery otoczone żywopłotem.

Po I wojnie światowej, w czasach wielkiej inflacji (w latach 1919-1923) utrudnione było budownictwo prywatne, jednak ogromne potrzeby mieszkaniowe, wiążące się z wewnętrzną kolonizacją w Niemczech, napływowem do Szczecinka osadników z obszaru Prowincji Poznańskiej i z Prus Wschodnich, skutkowały założeniem w 1919 roku Towarzystwa Użyteczności Publicznej Budowy Domów i Osiedli Mieszkaniowych. Dzięki tej inicjatywie wybudowano w tych trudnych czasach 42 domy ze 114 mieszkaniami. Inicjatywę Towarzystwa kontynuowano w latach następnych.

W latach 30 XX w powstawało głównie budownictwo jednorodzinne, lokalizowane we wschodniej, zachodniej i południowej części miasta. Były to domy o niewielkiej powierzchni użytkowej i skromnej, pozbawionej detalu architektonicznego bryle. Do inwestycji państwowych w latach trzydziestych XX w należała budowa koszar przy obecnej ul. Słowiańskiej (dawna Deutschestrasse).

Po zakończeniu II wojny światowej, w okresie od 1945 do 1947 roku, znaczna część budynków uległa zniszczeniu, a część wyburzeniu. Stan ten obrazuje *Plan Szczecinka z naniesionymi uszkodzeniami wojennymi z 1947 r.*, przechowywany w zbiorach Archiwum Państwowego w Szczecinku. Najwięcej zniszczeń powstało w obrębie starego miasta, gdzie wyburzono cały kwartał na rogu Placu Wolności i ul. Władysława Bartoszewskiego, kwartał pomiędzy ul. Władysława Bartoszewskiego a ul. Sadową, poza tym - kamienice m.in. przy ul. Kardynała Stefana Wyszyńskiego (naprzeciw ul. Winnicznej i przy zbiegu z ul. Lipową). Zniszczono także pojedyncze budynki m.in. przy ulicach Mickiewicza, 1 Maja, Szewskiej, Mariackiej. W ich miejsce na przełomie lat pięćdziesiątych i sześćdziesiątych XX w. powstała zabudowa blokowa. Z roku na rok pogłębiał się zły stan kamienic i domów, szczególnie ryglowych, które ze względu na swą nietrwałą z natury rzecz konstrukcję, były najbardziej narażone na czynniki destrukcyjne i zaczęły znikać z krajobrazu miasta. Dotyczy to między innymi historycznej parterowej zabudowy przy ul. Szewskiej, ul. Garbary, ul. Rzeczej, ul. Koszalińskiej czy zachodniej części ul. Kościuszki. Szczecinek „szarzał” i niszczał, wyburzano coraz więcej obiektów, nic nie budowano. Sytuacja ta była spowodowana wieloma czynnikami, m.in. brakiem umiejętności remontowania konstrukcji szkieletowej, w jakiej większość szczecineckich budynków została zbudowana, a także swoistym podejściem władz i mieszkańców do tego typu budownictwa, określanego jako „pruskie”.

Poza obszarem centrum zaczęły powstawać osiedla mieszkaniowe. Jako pierwsze zaprojektowano w latach 1961-1962 osiedle „Kościuszki”. W latach następnych osiedle to przedłużono w stronę północną w oparciu o projekt „Kościuszki II”, który przewidywał budowę bloków w miejscu wyburzanej historycznej substancji mieszkaniowej przy ul. Koszalińskiej, ul. Mierosławskiego i budynek na rogu ul. Kościuszki i ul. Jeziornej.

Podobna sytuacja zaistniała w obrębie starego miasta. W nowoprojektowanej zabudowie nie przestrzegano historycznego podziału ulic i działek. W efekcie, w latach 70 i 90 XX w. w obrębie starego miasta, głównie w części północno-wschodniej (m.in. ul. Podgórna, ul. Reja, ul. Rieczna, ul. Kardynała Stefana Wyszyńskiego) został zupełnie przekształcony historyczny układ urbanistyczny. W miejsce wyburzanej starej substancji mieszkaniowej powstawała nowa, wielokondygnacyjna, blokowa zabudowa.

Dnia 1 stycznia 2010 roku na podstawie Rozporządzenia Rady Ministrów z dnia 28 lipca 2009 roku w sprawie utworzenia, ustalenia granic i nazw gmin oraz siedzib ich władz, ustalenia granic niektórych miast oraz nadania niektórym miejscowościom statusu miasta (Dz.U. z 2009 r. Nr 120, poz. 1000), w obszar administracyjny Miasta Szczecinek włączono wsie Świątki i Trzesieka.

### **5.2.2. Krajobraz kulturowy**

Współczesny krajobraz Szczecinka jest bardzo silnie uwarunkowany jego historią oraz geograficznym położeniem między jeziorami Trzesiecko i Wielimie. Szczególnie odnosi się to do centrum miasta, stanowiącego średniowieczny układ urbanistyczny objęty ochroną konserwatorską. Do historycznego centrum miasta Szczecinek przylegają kwartały zabudowy, głównie mieszkaniowej, które zaczęły powstawać w II połowie XIX wieku. W wyniku rozwoju miasta obszary zabudowy śródmiejskiej o funkcji mieszkalnej, usługowej i w mniejszym stopniu produkcyjnej, zaczęły obejmować tereny, które we wcześniejszych wiekach stanowiły przedmieścia Szczecinka (osady) przy drogach wyjazdowych w kierunku Koszalina, Słupska, Piły i Barwic. Układ przestrzenny miasta powstał w wyniku świadomych



działań planistycznych i regulacyjnych porządkujących strukturę miasta na przełomie XIX i XX w. Mimo późniejszych przekształceń i nawarstwień, w strukturze przestrzenno-funkcjonalnej miasta można wyróżnić czytelne elementy, które stanowią świadectwo jego rozplanowania i uporządkowanym rozwoju.

Centrum miasta zlokalizowane nad rzeką Niezdobną w pobliżu jeziora Trzesiecko położone jest w miejscu historycznego układu lokacyjnego z XIV w. Układ ulic miasta został w większości zachowany. Wzdłuż nich wznoszą się historyczne kamienice z końca XIX w. i pierwszej połowy XX w. Na przestrzeni lat po zakończeniu II wojny światowej historyczna tkanka miejska ulegała stopniowej degradacji i systematycznie była uzupełniana zabudową mieszkaniową oraz usługową z okresu komunistycznego, często dysharmonizującą z zabytkowym otoczeniem.

Oddalając się od centrum miasta widoczny jest wzrost udziału wielorodzinnej zabudowy mieszkaniowej złożonej z historycznych budynków i współczesnych bloków. Zabudowa ta stopniowo jest zastępowana niską zabudową mieszkaniową jednorodzinną, pochodzącą sprzed II wojny światowej, z charakterystycznymi stromymi dwuspadowymi dachami, która została uzupełniona współczesną zabudową mieszkaniową jednorodzinną zróżnicowaną pod względem architektonicznym.

Okres po 1945 roku był czasem dynamicznego rozwoju budownictwa mieszkaniowego wielorodzinnego, w wyniku którego w krajobrazie miasta można wyróżnić zwarte i uporządkowane zespoły bloków, które niejednokrotnie zostały wciśnięte w ówczesną zabudowę.

Na peryferiach miasta w kierunku Piły i Koszalina oraz przy zabytkowym dworcu kolejowym wykształciły się dzielnice przemysłowo-usługowe o zabudowie o niskich walorach architektonicznych i estetycznych.

Niestety w strukturze miasta liczne są również braki zabudowy, w tym - szczególnie dotkliwe z punktu widzenia percepcji krajobrazu kulturowego – widoczne w centrum historycznego miasta, tj. w pierzejach wzdłuż ulic. Puste przestrzenie są miejscami, gdzie zabudowa nigdy nie została wykształcona lub miejscami, gdzie zdegradowana zabudowa została zburzona i zastąpiono ją po II wojnie światowej zabudową dysharmonizującą z historycznymi budynkami. Negatywny wpływ na stopień zachowania zabudowy obszaru centrum miasta miała przebudowa układu komunikacyjnego ul. Jana Pawła II oraz wymiana zabudowy historycznej na współczesną.

Cennym z punktu walorów krajoznawczych miasta jest położenie Szczecinka nad brzegiem jeziora Trzesiecko. Wzdłuż linii brzegowej jeziora, od zachodu w kierunku południowo-wschodnim między brzegiem a zwartą zabudową miejską, zlokalizowany jest Park Miejski o wysokich wartościach przyrodniczych i kulturowych. W jego obrębie lub też w otoczeniu znajdują się jedne z najcenniejszych zabytków Szczecinka, jak Zamek Książąt Pomorskich, kościół pw. NNMP, budynek Szkoły Muzycznej. Centralna część Parku Miejskiego stanowi zabytek wpisany do rejestru zabytków województwa zachodniopomorskiego.

Podsumowując, w skali miasta, którego historyczna zabudowa ukształtowana głównie w XIX w. oraz I połowie XX w. obejmuje znaczną powierzchnię terenu, należy stwierdzić, że mamy do czynienia z bardzo dużym i względnie zwartym pod względem zabudowy i zagospodarowania obszarem, który na przestrzeni lat był systematycznie uzupełniany zabudową współczesną o zróżnicowanej wartości architektonicznej.

### **5.2.3. Zabytki nieruchomości**

Na terenie miasta Szczecinek znajduje się wiele zabytków nieruchomości o wysokich walorach historycznych. Poniżej zaprezentowano poszczególne kategorie zabytków nieruchomości.



Najcenniejszymi elementami dziedzictwa kulturowego Szczecinka są zabytki nieruchome wpisane do rejestru zabytków województwa zachodniopomorskiego prowadzonego przez Zachodniopomorskiego Wojewódzkiego Konserwatora Zabytków w Szczecinie

Największy powierzchniowo obszar zabytkowy miasta stanowi średniowieczny układ urbanistyczny (nr rej. 42 z 4 września 1956 r.), obejmujący teren ograniczony ulicami Jana Pawła II, Kardynała Stefana Wyszyńskiego, Powstańców Wielkopolskich, Orдона, granicą działki nr 318, ulicami Junacką i Podwale. Teren ten w części północnej zdewastowany został współczesną zabudową, zacierającą ślady przebiegu historycznych ulic. Obszar obejmuje najcenniejsze pod względem kulturowym tereny Szczecinka. Jest to strefa objęta szczególną ochroną konserwatorską, na którą składają się trzy elementy: restytucja historycznej struktury urbanistycznej, konserwacja, restauracja i modernizacja obiektów pod ochroną konserwatorską oraz pełne dostosowanie nowych inwestycji do charakteru zabudowy historycznej, głównie XIX-wiecznej.

Drugim zabytkowym obszarem, zajmującym szczególną rolę w układzie urbanistycznym i krajobrazie Szczecinka jest park miejski o powierzchni 9 ha rozciągający się wzdłuż jeziora Trzesiecko oraz pomiędzy ulicami Jasną, Ordoną, Pl. Sowińskiego, 3 Maja i Mickiewicza. Historyczne założenie parkowe zostało wpisane decyzją z dnia 12 czerwca 1980 roku do rejestru zabytków pod nr 1104.

Wśród pozostałych zabytków nieruchomych wysokimi walorami charakteryzują się następujące obiekty wpisane do rejestru zabytków województwa zachodniopomorskiego:

- wieża kościoła św. Mikołaja położona przy ul. Księżnej Elżbiety,
- południowe skrzydło Zamku Książąt Pomorskich, zwane skrzydłem Filipa II, przy ul. Mickiewicza 2,
- cerkiew prawosławna (dawna sala modlitw Towarzystwa Gminnego) przy ul. Szkolnej 6,
- spichlerz przy Pl. Sowińskiego 4,
- spichlerz przy ul. Junackiej 7,
- dwór wraz z parkiem przy ul. Bugno,
- budynek Szkoły Muzycznej im. Oskara Kolberga przy ul. 3 Maja 2,
- budynek Muzeum Regionalnego w Szczecinku przy ul. Szkolna 1,
- wieża ciśnień na Wzgórzu św. Jerzego,
- kościół pw. Narodzenia Najświętszej Maryi Panny przy ul. 3 Maja 1,
- budynek Sądu Rejonowego przy ul. Bohaterów Warszawy 42,
- budynek Poczty Polskiej wraz z bramą wjazdową przy ul. Bohaterów Warszawy 36,
- budynek Szkoły Podstawowej nr 1 im. Adama Mickiewicza wraz z salą gimnastyczną przy Placu Wazów 1,
- budynek dawnego żydowskiego domu przedpogrzebowego przy ul. Wodociągowej,
- budynek dworca kolejowego przy ul. Dworcowej 1,
- ciężki schron bojowy typu B-werk przy ul. Kościuszki 93

### **Architektura sakralna**

Do obiektów o wysokich walorach zabytkowych należy zaliczyć budynki sakralne związane z różnymi odłamami chrześcijaństwa:

- 1) wieża kościoła św. Mikołaja - późnogotycka pozostałość najstarszego szczecineckiego kościoła powstałego w XIV w. (wieża powstała później - w XVI w.),
- 2) kościół pw. Narodzenia Najświętszej Maryi Panny - kościół powstały w latach 1905-1908 jako ewangelicki kościół,
- 3) kościół pw. Świętego Ducha - wybudowany w 1923 roku, którego bryła została zmieniona i rozbudowana w latach 2002-2003,

- 4) kościół pw. Świętej Trójcy - dawny dom gminy ewangelickiej powstały około 1910 roku i obecnie stanowiący cerkiew prawosławną,
- 5) kościół ewangelicko-augsburski - wzniesiony na przełomie XIX i XX w. na Wzgórzu św. Jerzego jako dom przedpogrzebowy przedwojennej gminy żydowskiej,
- 6) kaplica cmentarna - powstała w 1910 roku na cmentarzu komunalnym.

### **Cmentarze**

Istotnym elementem dziedzictwa kulturowego miasta są tereny cmentarzy. W granicach Szczecinka znajduje się kilka cmentarzy historycznych, do których należą:

- 1) cmentarz komunalny przy ul. Władysława Cieślaka - cmentarz założony w 1842 roku z zachowanym historycznym układem kwater oraz zielni i urządzonym współcześnie lapidarium. Na terenie cmentarza znajduje się kaplica wybudowana w 1910 roku oraz współczesne pomniki: pomnik lotników amerykańskich wg projektu artysty rzeźbiarza Zygmunta Wujka z Koszalina, pomnik żołnierzy Armii Krajowej. Od strony południowej przylega do niego cmentarz wojenny,
- 2) cmentarz wojenny przy ul. Władysława Cieślaka - urządzony w latach 60. XX w., na którym spoczywa 4429 żołnierzy radzieckich z 2 Frontu Białoruskiego oraz 39 żołnierzy polskich z I Armii Wojska Polskiego. Prochy ich ekshumowano ze 143 miejscowości i pobojuwisk dawnych województw koszalińskiego, słupskiego i pilskiego. W centrum cmentarza wojennego usytuowany jest pomnik Zdobywców Wału Pomorskiego, zrealizowany wg projektu Melchiora Zapólnika i Romualda Grodzkiego,
- 3) dawny cmentarz ewangelicki na Wzgórzu św. Jerzego - usytuowany na wschodnim stoku wzniesienia, założony w XVII w. jako cmentarz miejski, obecnie nieczynny, z zachowanym jedynie starodrzewem,
- 4) dawny cmentarz ewangelicki w Trzesiece z zachowanym układem kwater i drzewostanem, obiekt nieczynny,
- 5) cmentarz żydowski z dawną kaplicą cmentarną (obecnie świątynią kościoła ewangelicko-augsburskiego), usytuowany w północno-zachodniej części Wzgórza św. Jerzego - obiekt niezachowany.
- 6) cmentarz żołnierzy napoleońskich, usytuowany w zachodniej części Wzgórza św. Jerzego, zwany cmentarzem dla ubogich - w latach 1812-1813 pochowano na nim żołnierzy napoleońskich zmarłych z wycieńczenia w czasie odwrotu Wielkiej Armii po klęskę w Rosji. Ku pamięci spoczywających wzniesiono w 1997 roku pomnik dłuta artysty Zygmunta Wujka. Cmentarz jest nieczynny.

Najstarszą szczecinecką nekropolią był cmentarz przy nieistniejącym kościele pw. św. Mikołaja w centrum miasta. Cmentarz był częściowo likwidowany w trakcie kolejnych inwestycji prowadzonych w XX i XXI w. Liczne pochówki odnajdowane w 2000 roku przy budowie obiektu handlowo-usługowego ekshumowano i pochowano w części lapidarium na cmentarzu komunalnym w Szczecinku. Następne groby zostały ekshumowane przy budowie funkcjonującej galerii handlowej *Hosso*.

### **Architektura militarna**

Z uwagi na fakt, że w dziejach Szczecinka istotną rolę odgrywało wojsko, ważnymi elementami dziedzictwa kulturowego miasta są obiekty militarne. Obecnie na obszarze miasta znajdują się:

- schrony bojowe stanowiące elementy umocnień Wału Pomorskiego - pierwsze obiekty odcinka Kloster i Neustettin powstały w latach 1934-1937, a następne zabudowania pod koniec działań II wojny światowej na przełomie 1944 i 1945 roku; najcenniejszym obiektem jest schron typu

B-werk znajdujący się przy ul Kościuszki, który obecnie został zaadaptowany na potrzeby muzeum,

- budynek zbrojowni przy ul Kościuszki 23 - wzniesiony w 1845 roku, w którym po 1945 roku mieściła się siedziba urzędu bezpieczeństwa, w latach 50 XX w przekształcony na mieszkania i pomieszczenia biurowe,
- zespół obiektów pokoszarowych pomiędzy ulicami Kościuszki, Myśliwską i Polną - budowę rozpoczęto w pierwszych latach XX w w rejonie ulic Kościuszki i Myśliwskiej i ukończono około 1913 roku, w latach 30 XX w rozbudowano je o zespół obiektów przy ul Polnej, obecnie zagospodarowane na cele mieszkaniowe lub usługowe, część obiektów została wyburzona,
- zespół obiektów pokoszarowych przy ul Słowiańskiej - obiekty wzniesiono w latach 30 XX w , obecnie zagospodarowane na cele mieszkaniowe, szkolne, magazynowe i przemysłowe

### **Historyczna zabudowa mieszkalna**

Historyczna zabudowa mieszkalna Szczecinka pochodzi głównie z drugiej połowy XIX w oraz z pierwszej połowy XX w Najcenniejsze kamienice zachowały się przy ulicach Bohaterów Warszawy, Witolda Piłckiego, Limanowskiego, Lipowej, Koszalińskiej, Kościuszki, Władysława Bartoszewskiego, 1 Maja, Wojska Polskiego, Kardynała Stefana Wyszyńskiego, Wacława IV, Zamkowej i Zielonej W niektórych częściach miasta w latach 20 i 30 XX w powstały charakterystyczne zespoły kamienic, których detal architektoniczny został zredukowany Takie obiekty wybudowano przy ulicach Armii Krajowej, Chełmińskiej, Kosińskiego, Toruńskiej, Szczecińskiej oraz przy dworcu kolejowym przy ul Sikorskiego, Dworcowej i Wacława IV Na uwagę zasługują także całe zespoły zabudowy jednorodzinnej pochodzącej z lat 20 i 30 XX w , głównie usytuowanej we wschodniej części miasta przy ulicach Kwiatowej, Pomorskiej, Niecałej, Szymanowskiego, Wiejskiej, Zana oraz w zachodniej części Szczecinka przy ulicach Derdowskiego, Grunwaldzkiej i Wileńskiej

### **Budowle użyteczności publicznej**

Do obiektów o wysokich walorach zabytkowych należy zaliczyć budynki użyteczności publicznej W tej kategorii obiektów wymienić należy budynki urzędów i instytucji, szkół oraz budynek dworca kolejowego, pośród których najcenniejszymi są

- ratusz miejski przy pl Wolności 13,
- budynek Sądu Rejonowego w Szczecinku przy ul Bohaterów Warszawy 42,
- budynek Urzędu Poczтового nr 1 przy ul Bohaterów Warszawy 36,
- budynek po nieczynnym Urzędzie Poczтовым nr 3 przy placu Zesłańców Sybiru 1,
- budynek Szkoły Muzycznej im Oskara Kolberga przy ul 3 Maja 2,
- budynek banku PEKAO SA przy ul Mickiewicza 1,
- muszla koncertowa w Parku Miejskim,
- budynki plaży miejskiej nad jeziorem Trzesiecko,
- budynek przy ul Władysława Bartoszewskiego 12,
- budynek I Liceum Ogólnokształcącego im Księżnej Elżbiety w Parku Miejskim,
- budynek Szkoły Podstawowej nr 1 im Adama Mickiewicza przy Placu Wazów 1,
- budynek Zespołu Szkół nr 2 przy ul 1 Maja,
- budynek siedziby organizacji pozarządowych przy ul Armii Krajowej 29,
- budynek Przedszkola Publicznego im Kornela Makuszyńskiego przy ul Ks Elżbiety 2,
- budynek przy ul P Skargi 5,
- budynek Starostwa Powiatowego w Szczecinku przy ul Wacława IV 16,
- budynek po Nadleśnictwie Szczecinek przy ul Kościuszki 22,
- budynek po Powiatowej Komendzie Policji w Szczecinku przy ul Wacława IV 17,



- budynek Regionalnej Dyrekcji Lasów Państwowych w Szczecinku przy ul. Mickiewicza 2.

### **Obiekty przemysłowe i techniki**

We współczesnym krajobrazie miasta zachowało się kilka obiektów przemysłowych oraz infrastruktury technicznej. Wśród nich należy wymienić:

1. Zespół budynków o funkcji kolejowej przy ulicach: Dworcowej i Gen. W. Sikorskiego, w tym budynek dworca głównego (wybudowany około 1910 roku) oraz budynek nieczynnego dworca kolejowego przy ul. Kaszubskiej - stacja Szczecinek-Chyże, pochodzący z końca XIX w. Obiekty te, o zróżnicowanych walorach architektonicznych i kompozycyjnych, wpisują się w historyczny rozwój obszaru miasta związanego z rozwojem komunikacji i są nielicznymi przykładami architektury kolejowej. Funkcja kolejowa budynku dworca winna być utrzymana, zaś sam obiekt wymaga przeprowadzenia prac konserwatorsko-restauratorskich.
2. Wieża ciśnień przy ul. Wodociągowej - budynek powstał w 1912 roku. Dziś nieczynny, obiekt pełnił funkcję wieży stacji wodociągowej. W celu zabezpieczenia obiektu w 2012 roku pozbawiono go głowicy. Ze względu na wartość historyczną i jej szczególną rolę w krajobrazie Szczecinka należy dążyć do zrekonstruowania zwieńczenia wieży.
3. Spichlerze na terenie miasta - wśród tych unikalnych obiektów przemysłowych Szczecinka należy wymienić spichlerz o drewnianej konstrukcji szkieletowej z około 1850 roku przy Placu Sowińskiego oraz spichlerze murowane z końca XIX w. przy ul. Junackiej 7 oraz ul. Ogrodowej 6.
4. Budynki przemysłowe przy ul. Kaszubskiej 1 i ul. 1 Maja 49 - budynki murowane o walorach architektonicznych.

W ostatnich kilku latach z krajobrazu miasta zniknęło kilka obiektów przemysłowych i technicznych. Są to: murowany spichlerz przy ul. Bohaterów Warszawy 3A, murowana wieża wodociągowa naprzeciw dworca kolejowego, położona na terenie zakładu produkcyjnego grupy Krono oraz modernistyczny dworzec autobusowy przy ul. Kaszubskiej 1.

### **Zespoły dworskie**

Na terenie miasta znajdują się dwa parki dworskie, z których jeden jest wpisany do rejestru zabytków. Są to:

1. Zespół dworsko-parkowy w Bugnie w Szczecinku - założenie powstałe w połowie XIX w.
2. Dwór z parkiem w Świątkach - budynek wzniesiony w drugiej połowie XIX w.

#### **5.2.4. Zabytki ruchome**

Rejestr zabytków ruchomych prowadzony jest (podobnie jak rejestr zabytków nieruchomości) przez wojewódzkiego konserwatora zabytków. Do rejestru wpisuje się zabytek ruchomy na podstawie decyzji wydanej przez wojewódzkiego konserwatora zabytków na wniosek właściciela tego zabytku. Wojewódzki konserwator zabytków może wydać z urzędu decyzję o wpisie zabytku ruchomego do rejestru w przypadku uzasadnionej obawy zniszczenia, uszkodzenia lub nielegalnego wywiezienia zabytku za granicę.

Rejestr nie zawiera obiektów wpisanych do inwentarza muzeum lub wchodzących w skład narodowego zasobu bibliotecznego. Zbiory muzealne i archiwalne chronione są na podstawie odrębnych przepisów.

Dla większości obiektów wpisanych do rejestru zabytków opracowana została dokumentacja w postaci kart ewidencyjnych, zawierających historię, opisy i fotografie obiektów.

Na terenie miasta Szczecinek w rejestrze zabytków ruchomych prowadzonym przez Zachodniopomorskiego Konserwatora Zabytków w Szczecinie widnieją 162 obiekty. Do najcenniejszych zabytków ruchomych należą

- wyposażenie Kościoła Narodzenia Najświętszej Maryi Panny - wyposażenie pochodzące z czasów budowy świątyni (1905-1908) m.in. neogotycki ołtarz główny z krucyfiksem autorstwa Frieze v. Leeke ze Szczecina oraz obrazami olejnymi Frl. v. Ubich (m.in. kopia Schongauera), ambona, ławy kościelne, witraże w oknach prezbiterium i w oknach naw bocznych wykonane przez F. Mullera z Quedlinburga oraz organy na 1670 piszczałek firmy P. B. Volknera z Bydgoszczy, ponadto stolarka drzwiowa wraz z okuciami, a także wyposażenie ruchome przeniesione z rozebranego kościoła św. Mikołaja - wapienne epitafium Doroty Westreglen z 1621 roku (zony starosty szczecineckiego Piotra Somnitza) oraz 6 mosiężnych świeczników korpusowych,
- wyposażenie ratusza miejskiego, zwłaszcza sali posiedzeń - wyposażenie pochodzi z trzydziestych lat XX w. witraże w oknach sali (autorstwa Carla Buscha z Berlina i Maxa Lüdera z Pily), stolarka drzwiowa, strop i intarsjowana faseta, XIX-wieczny fotel i biurko - neobarok, dzwony na wieży ratuszowej (pochodzące ze szczecineckiej ludwisarni Meyera i Schumachera) oraz zegar,
- wyposażenie auli Szkoły Muzycznej - wyposażenie pochodzi z pocz. XX w. i jest to m.in. drewniany strop belkowy, witraże z herbami miast, świecznik, stolarka drzwiowa i sztukaterie,
- pomnik nagrobny Johanna Samuela Kaulfussa - znajduje się przy I Liceum Ogólnokształcącym im. Księżnej Elżbiety, ufundowany został w 1832 roku przez uczniów dawnego Królewskiego Gimnazjum św. Jadwigi w Szczecinku i upamiętnia Johanna Samuela Kaulfussa, który w latach 1824-32 pełnił rolę dyrektora tej szkoły

### 5.2.5. Zabytki archeologiczne

Województwo zachodniopomorskie posiada kompletną ewidencję archeologiczną (w tym Archeologiczne Zdjęcie Polski - AZP). Podczas prac badawczych nad Archeologicznym Zdjęciem Polski w granicach administracyjnych miasta Szczecinek rozpoznano 54 miejsca znalezisk archeologicznych, w tym osady, ślady osadnictwa, cmentarzyska. Odkryto także cmentarzyska w okolicy obecnego cmentarza komunalnego (na terenie obecnych ogrodów działkowych) oraz przy drodze do Słupska (w okolicy wyrobiska piasku), na których znaleziono po kilka grobów popielnicowych. Pozostałe znaleziska w większości stanowią fragmenty ceramiki z okresu średniowiecza lub okresu nowożytnego. W bardzo nielicznych przypadkach są to znaleziska liczące kilkanaście części naczyń. Miasto Szczecinek znajduje się na terenie czterech obszarów AZP, w ramach których wyznaczono stanowiska

- AZP 24-25 – obejmujące zasięgiem północno-zachodnią część miasta o numerach stanowisk Szczecinek 15, 16, 17, 18, 19, 20, 21, 22, 23, 24, 25, 26 oraz Trzesieka 4, 5, 7, 8, 9, 10, 11,
- AZP 25-25 – obejmujące zasięgiem zachodnią i południowo-zachodnią część miasta o numerach stanowisk. Szczecinek 1, 2, 6, 27, 28, 29, 30, 31, Szczecinek-Świątki 4, Parsęcko 34 oraz Trzesieka 1, 1a, 2, 3, 6, 27, 28, 29, 30, 31, 36, 37, 38, 39, 40, 41, 42, 43, 44, 78,
- AZP 25-26 – obejmujące zasięgiem północno-wschodnią część miasta o numerach stanowisk Szczecinek 5, 46, 50, 59, 60, 62, 64, 65, 66, 67,
- AZP 26-26 – obejmujące zasięgiem południowo-wschodnią część miasta (brak stanowisk)

Dla większości ww. stanowisk w miejscowych planach zagospodarowania przestrzennego wyznaczono strefy ochrony archeologicznej oraz ustalono zasady i warunki zagospodarowania w granicach tych stref

Wymienione stanowiska znalezisk archeologicznych ujęte są w wojewódzkiej ewidencji zabytków oraz gminnej ewidencji zabytków, prowadzonej przez Burmistrza Miasta Szczecinek. Należy jednakże pamiętać, że wiele obszarów w granicach administracyjnych miasta zabudowano przed podjęciem badań nad Archeologicznym Zdjęciem Polski.

Do najcenniejszych obiektów archeologicznych należą zabytki wpisane do rejestru zabytków archeologicznych prowadzonego przez Zachodniopomorskiego Konserwatora Zabytków w Szczecinie. Są to:

- Szczecinek stanowisko 2 - grodzisko z epoki brązu, okres halsztacki B,
- Szczecinek stanowisko 1 - osada słowiańska z okresu wczesnego średniowiecza,
- Szczecinek stanowisko 18 - otwarta osada z okresu wczesnego i późnego średniowiecza,
- Trzesieka stanowisko 1 - otwarta osada produkcyjna z okresu wczesnego średniowiecza.

### **5.2.6. Zabytki w zbiorach muzealnych i innych**

Miasto Szczecinek prowadzi własne instytucje kultury, w tym również Regionalne Muzeum w Szczecinku. Muzeum gromadzi, konserwuje i udostępnia dobra kultury z różnych dziedzin związanych z historią Szczecinka i regionu: archeologii, rzemiosła, historii miasta i Pomorza, sztuki (malarstwa, rzeźby) i kultury dawnej oraz współczesnej. Muzeum jest w posiadaniu następujących obiektów, pogrupowanych w zbiory:

- zbiory regionalne – rzeźba, elementy wyposażenia domu, suweniry itd. związane z miastem i regionem,
- zbiory myśliwskie – broń palna i biała, oporządzenie myśliwskie, akcesoria oraz elementy wyposażenia salonów myśliwskich; najcenniejsze obiekty pochodzą z XVIII wieku,
- militaria – broń, wyposażenie, mundury, dokumenty,
- zbiory złotnicze – zarówno srebra sakralne, jak i stołowe,
- malarstwo – głównie artyści związani z miastem i regionem,
- archeologia – w tym kamienny posąg słowiańskiego bóstwa, ceramika, biżuteria, narzędzia,
- numizmaty – monety, medale, notgeldy,
- druki – karty pocztowe, fotografie, dokumenty, plany architektoniczne itd.

Znaczny zespół zabytków ruchomych, zwłaszcza militariów, stanowią zbiory Muzeum Wału Pomorskiego i II Wojny Światowej w Szczecinku, które siedzibę ma w zabytkowym schronie bojowym typu B-Werk. Muzeum jest prowadzone przez Ogólnopolskie Stowarzyszenie Historyczno-Turystyczne *Jazda 4x4*.

### **5.2.7. Dziedzictwo niematerialne**

W rozumieniu art. 2 Konwencji UNESCO w sprawie ochrony niematerialnego dziedzictwa kulturowego, uchwalonej podczas 32 sesji Zgromadzenia Ogólnego UNESCO 17 października 2003 roku „niematerialne dziedzictwo kulturowe” oznacza praktyki, wyobrażenia, przekazy, wiedzę i umiejętności – jak również związane z nimi instrumenty, przedmioty, artefakty i przestrzeń kulturową – które wspólnoty, grupy i, w niektórych przypadkach, jednostki uznają za część własnego dziedzictwa kulturowego. To niematerialne dziedzictwo kulturowe, przekazywane z pokolenia na pokolenie, jest stale odtwarzane przez wspólnoty i grupy w relacji z ich otoczeniem, oddziaływaniem przyrody i ich historią oraz zapewnia im poczucie tożsamości i ciągłości, przyczyniając się w ten sposób do wzrostu



poszanowania dla różnorodności kulturowej oraz ludzkiej kreatywności „Niematerialne dziedzictwo kulturowe” przejawia się między innymi w następujących dziedzinach

- a) tradycje i przekazy ustne, w tym język jako nośnik niematerialnego dziedzictwa kulturowego,
- b) sztuki widowiskowe,
- c) zwyczaje, rytuały i obrzędy świąteczne,
- d) wiedza i praktyki dotyczące przyrody i wszechświata,
- e) umiejętności związane z rzemiosłem tradycyjnym

Dziedzictwo niematerialne jest traktowane jako drugi, obok dziedzictwa materialnego, składnik dziedzictwa kulturalnego. Przekazywane jest z pokolenia na pokolenie, jego istotą jest odtwarzanie przez wspólnoty i grupy w relacji z ich środowiskiem, historią i stosunkiem do przyrody. Dla danej społeczności dziedzictwo niematerialne jest źródłem poczucia tożsamości i ciągłości.

Do niematerialnych wartości dziedzictwa kulturowego miasta Szczecinek można zaliczyć

- hejnał miasta - utwór „Powróciłaś do nas ziemió”,
- nazwy geograficzne Chyże, Wał Polski,
- historyczne lub współczesne postaci związane z miastem Adam Giedrys, Aleksander Wolszczan,
- wielokulturowa historia miasta, związana z zamieszkiwaniem na przestrzeni wieków na terenie miasta grup społecznych o odmiennych cechach, takich jak język, wyznanie, przynależność etniczna, jako pokłosie sytuacji historycznej i migracyjnej

### 5.3. Zabytki objęte prawnymi formami ochrony

Art 7 ustawy z dnia 23 lipca 2003 roku o ochronie zabytków i opiece nad zabytkami ustanawia cztery formy ochrony zabytków. Na terenie miasta występują obiekty chronione na podstawie

- wpisu do rejestru zabytków,
- ustaleń ochrony w miejscowym planie zagospodarowania przestrzennego albo w decyzji o ustaleniu lokalizacji inwestycji celu publicznego, decyzji o warunkach zabudowy, decyzji o zezwoleniu na realizację inwestycji drogowej, decyzji o ustaleniu lokalizacji linii kolejowej lub decyzji o zezwoleniu na realizację inwestycji w zakresie lotniska użytku publicznego

Zaden zabytek nieruchomy położony na terenie miasta Szczecinek nie został uznany za pomnik historii w drodze rozporządzenia Prezydent Rzeczypospolitej Polskiej ani też Rada Miasta Szczecinek nie utworzyła parku kulturowego w drodze stosownej uchwały

Najcenniejszymi elementami dziedzictwa kulturowego Szczecinka są zabytki nieruchome wpisane do rejestru zabytków prowadzonego przez Zachodniopomorskiego Wojewódzkiego Konserwatora Zabytków w Szczecinie. Wszystkie obszary urbanistyczne i obiekty architektoniczne, podlegające ochronie konserwatorskiej poprzez wpis do rejestru zabytków województwa zachodniopomorskiego przedstawiono w poniższej tabeli. Krótką charakterystykę zabytków zawiera aneks nr 1 do programu

Tabela 1 Wykaz zabytków nieruchomych wpisanych do rejestru zabytków z terenu miasta Szczecinek

Lp.	Obiekt	Lokalizacja	Numer rejestru	Data wpisu
1	Średniowieczny układ urbanistyczny	centrum miasta	42	4 09 1956 r
2	Dom (dawna apteka) - obiekt do skreślenia z rejestru	ul Zamkowa 15	241	16 02 1960 r

3.	Wieża kościoła Św. Mikołaja z XVI w.	ul. Księżnej Elżbiety	433	19.03.1965 r.
4.	Cerkiew prawosławna	ul. Szkolna 6	A-1141	19.03.1965 r.
5.	Zamek Książąt Pomorskich (południowe skrzydło)	ul. Mickiewicza 2A	A-1120	19.03.1965 r.
6.	Spichlerz z ok. 1850 r.	pl. Sowińskiego	A-1121	26.11.1976 r.
7.	Park miejski	wzdłuż brzegów jeziora Trzesiecko	A-1104	12.06.1980 r.
8.	Park dworski	ul. Bugno	A-1123	11.10.1980 r.
9.	Dwór	ul. Bugno	A-1123	11.10.1980 r.
10.	Neogotycki kościół pw. NNMP	ul. 3 Maja 1	A-1122	20.09.1984 r.
11.	Spichlerz z XIX w.	ul. Junacka 7	A-1123	12.09.1984 r.
12.	Budynek Szkoły Muzycznej im. O. Kolberga	ul. 3 Maja 2	A-1124	20.05.1985 r.
13.	Budynek Muzeum Regionalnego	ul. Szkolna 1	A-107	27.11.2002 r.
14.	Wodociągowa wieża ciśnieni z 1912 r.	Wzgórze św. Jerzego	A-389	15.10.2012 r.
15.	Budynek Sądu Rejonowego	ul. Bohaterów Warszawy 42	A-1234	6.05.2014 r.
16.	Budynek Szkoły Podstawowej nr 1 wraz z budynkiem sali gimnastycznej	Pl. Wazów 1	A-1235	27.05.2014 r.
17.	Dworzec kolejowy	ul. Dworcowa 1	A-1237	27.05.2014 r.
18.	Budynek Poczty Polskiej wraz z brama wjazdową	ul. Bohaterów Warszawy 36	A-1257	11.08.2014 r.
19.	Schron bojowy typu B-Werk	ul. Kościuszki	A-1388	7.04.2015 r.
20.	Budynek dawnego domu przedpogrzebowego z dawnym cmentarzem żydowskim	ul. Wodociągowa	A-1405	24.04.2015 r.

Rejestr zabytków województwa zachodniopomorskiego nie jest zbiorem zamkniętym. Wpisy dokonywane są na wniosek właściciela lub z urzędu przez Zachodniopomorskiego Wojewódzkiego Konserwatora Zabytków w Szczecinie. Na terenie miasta Szczecinek występują również obiekty o walorach historycznych i architektonicznych, które mogą zostać wpisane do rejestru zabytków. *Studium uwarunkowań i kierunków zagospodarowania przestrzennego miasta Szczecinek*, przyjęte uchwałą Nr XXVIII/257/2016 Rady Miasta Szczecinek z dnia 29 sierpnia 2016 roku przewiduje wpisanie do rejestru zabytków województwa zachodniopomorskiego następujących obiektów o wartościach zabytkowych:

- wieża Przemysława przy ul. Szczecińskiej,
- wieża strażacka przy ul. Strażackiej,
- ratusz miejski na pl. Wolności 13,
- dawna zbrojownia przy ul. Kościuszki 23,
- budynek Poczty Polskiej przy pl. Zesłańców Sybiru 1,
- kaplica cmentarna na Cmentarzu Komunalnym,
- budynek I Liceum Ogólnokształcącego im. Księżnej Elżbiety przy ul. Księżnej Elżbiety 1,
- budynek przy ul. P. Skargi 3 (dawny dom dyrektorów gimnazjum),
- budynek przy ul. Kardynała Stefana Wyszyńskiego 26-30 (mieściła się w nim restauracja *Gryf*),
- budynek przy ul. Bohaterów Warszawy 38 (dawniej siedziba Zasadniczej Szkoły Zawodowej).

Dodatkowo niżej wymienione obiekty wpisane zostały do rejestru zabytków archeologicznych województwa zachodniopomorskiego decyzjami z dnia 16 grudnia 1968 roku:

- osada słowiańska z okresu wczesnośredniowiecznego (nr rej 715),
- grodzisko z epoki brązu (nr rej 716),
- otwarta osada z okresu wczesno- i późnośredniowiecznego (nr rej 717),
- otwarta osada produkcyjna z okresu wczesnośredniowiecznego (nr rej 718)

Kolejną formą ochrony zabytków, powszechnie stosowaną w aktach prawa miejscowego stanowiących przez Radę Miasta Szczecinek, są ustalenia ochrony w miejscowym planie zagospodarowania przestrzennego

Ochronie ustaleniami obowiązujących miejscowych planów zagospodarowania przestrzennego podlegają głównie budynki, ujęte jednocześnie w gminnej ewidencji zabytków miasta Szczecinek. Obiekty te zlokalizowane są przede wszystkim wzdłuż ulic Bartoszewskiego, Bohaterów Warszawy, Derdowskiego, Gdyńskiej, Grunwaldzkiej, Jana Pawła II, Jasnej, Jeziornej, Junackiej, Kamiennej, Kamińskiego, Kaszubskiej, Kilińskiego, Kochanowskiego, Konopnickiej, Kopernika, Kosińskiego, Koszalińskiej, Kościuszki, Ks Elżbiety, Kwiatowej, Lelewela, Limanowskiego, Lipowej, Lwowskiej, 1 Maja, 3 Maja, Matejki, Matuszewicz, Mickiewicza, Mierosławskiego, Miłej, Młynarskiej, Ogrodowej, Parkowej, Pileckiego, Marszałka J Piłsudskiego, P Skargi, pl Sowińskiego, pl Winniczny, Plater, Podwałe, Pomorskiej, Powstańców Wlkp, Pułaskiego, Reja, Rzemieślniczej, Sadowej, Sikorskiego, Słowiańskiej, Słupskiej, Strazackiej, Szczecińskiej, Szkolnej, Toruńskiej, Traugutta, Wacława IV, Wileńskiej, Winnicznej, Wojska Polskiego, Kardynała Stefana Wyszyńskiego, Wyścigowej, Zamkowej i Zielonej

Przedmiotem ochrony budynków ujętych w ewidencji zabytków i wskazanych do ochrony w planach miejscowych są przede wszystkim ich historyczne bryły i elewacje, zewnętrzne detale architektoniczne oraz kształty otworów okiennych i drzwiowych

Ponadto plany miejscowe objęły ochroną bunkry, będące relikami umocnień Wału Pomorskiego. W przypadku bunkrów nakazano zachowanie ich gabarytów i formy zewnętrznej, zakazując ich rozbudowy i nadbudowy

W obowiązujących miejscowych planach zagospodarowania przestrzennego wyznaczone zostały liczne strefy ochrony konserwatorskiej. Swoim zasięgiem przestrzennym strefy ochrony konserwatorskiej obejmują obszary, na których występują budynki wpisane do rejestru zabytków lub budynki ujęte w gminnej ewidencji zabytków. Zaliczono do nich obszary obejmujące

- średniowieczny układ urbanistyczny, obejmujący teren ograniczony ulicami Jana Pawła II, Kardynała Stefana Wyszyńskiego, Powstańców Wielkopolskich, Ordoña, granicą działki nr 318, ulicami Junacką i Podwałe, wpisany do rejestru zabytków pod nr 42 w dniu 4 września 1956 roku i położony w granicach stref A - ochrony konserwatorskiej, VIII - ograniczonej ochrony archeologiczno-konserwatorskiej,
- zabudowę mieszkaniową jednorodzinną wolnostojącą wzdłuż ul Pułaskiego,
- zabudowę mieszkaniową jednorodzinną wolnostojącą wzdłuż ul Grunwaldzkiej,
- zabudowę mieszkaniową jednorodzinną wolnostojącą wzdłuż ul Polnej (numery parzyste od 72 do 102),
- zabudowę mieszkaniową jednorodzinną wolnostojącą oraz mieszkaniową wielorodzinną wzdłuż ulic Kościuszki (numery nieparzyste od 67 do 71A), Derdowskiego, Kosińskiego (numery parzyste) i Polnej (numery parzyste od 38 do 52),
- zabudowę mieszkaniową wielorodzinną i usługową ograniczoną ulicami Kościuszki, Myśliwską, Polną, stanowiącą teren dawnej jednostki wojskowej,
- zabudowę mieszkaniową wielorodzinną i jednorodzinną oraz zabudowę usługową ograniczoną ulicami Ordoña, Parkową, Bohaterów Warszawy, Kościuszki i Jasną,



- zabudowę mieszkaniową wielorodzinną ograniczoną ulicami: Jana Pawła II, 1 Maja, Zieloną,
- zabudowę mieszkaniową wielorodzinną oraz zabudowę usługową ograniczoną ulicami: Mickiewicza, Powstańców Wielkopolskich, Kardynała Stefana Wyszyńskiego i Pileckiego,
- zabudowę mieszkaniową jednorodziną wolnostojącą i bliźniaczą wzdłuż ulic: Kwiatowej, Sienkiewicza, Szymanowskiego i Wiejskiej,
- zabudowę mieszkaniową jednorodziną wolnostojącą i bliźniaczą wzdłuż ulic: Armii Krajowej (numery nieparzyste od 31 do 49), Artyleryjskiej (numery parzyste od 2 do 14), Matusewicz, Niecałej, Pomorskiej, Słowackiego,
- zabudowę mieszkaniową jednorodziną i wielorodzinną przy ul. Armii Krajowej (numery nieparzyste od 53 do 67, numery parzyste od 30 do 66),
- zabudowę mieszkaniową jednorodziną wolnostojącą i bliźniaczą przy ulicach: Chełmińskiej, Chodkiewicza, M. Skłodowskiej-Curie, gen. W. Sikorskiego (numery nieparzyste od 37 do 51) i Zana,
- zabudowę mieszkaniową wielorodzinną wraz z dworcem kolejowym przy ul. Dworcowej, gen. W. Sikorskiego (numery parzyste od 2 do 16) i Wacława IV (numery parzyste od 60 do 66 i numery nieparzyste od 49 do 53),
- zabudowę usługową przy ul. Staszica 4 oraz wzniesienie Marientron.

Zasady ochrony w poszczególnych strefach określono w miejscowych planach zagospodarowania przestrzennego.

Dla większości ww. stanowisk w miejscowych planach zagospodarowania przestrzennego wyznaczono strefy ochrony archeologicznej oraz ustalono zasady i warunki zagospodarowania w granicach tych stref. Obowiązujące plany miejscowe wprowadzają następujące strefy ochrony konserwatorskiej dla stanowisk archeologicznych:

- strefę WI pełnej ochrony archeologiczno-konserwatorskiej, wykluczającą wszelką działalność inwestycyjną i inną;
- strefę WII częściowej ochrony archeologiczno-konserwatorskiej, która dopuszcza inwestowanie pod określonymi warunkami;
- strefę WIII ograniczonej ochrony konserwatorskiej stanowisk archeologicznych, polegającej na prowadzeniu inwentaryzacyjnych badań archeologicznych w przypadku podejmowania prac ziemnych.

#### **5.4. Zabytki w gminnej ewidencji zabytków**

Jednym z obowiązków nałożonych na gminy przez ustawę z dnia 23 lipca 2003 roku o ochronie zabytków i opiece nad zabytkami jest uwzględnienie zadań ochronnych w planowaniu i zagospodarowaniu przestrzennym oraz przy kształtowaniu środowiska. Zadaniu temu ma służyć gminna ewidencja zabytków, o której mowa jest w art. 22 ust. 4 ustawy. W świetle tego przepisu wójt (burmistrz, prezydent miasta) prowadzi gminną ewidencję zabytków w formie zbioru kart adresowych zabytków nieruchomych z terenu gminy. W gminnej ewidencji zabytków powinny być ujęte:

- zabytki nieruchome wpisane do rejestru,
- inne zabytki nieruchome znajdujące się w wojewódzkiej ewidencji zabytków,
- inne zabytki nieruchome wyznaczone przez wójta (burmistrza, prezydenta miasta) w porozumieniu z wojewódzkim konserwatorem zabytków.

Obowiązkiem samorządu gminnego jest dbanie między innymi o zapewnienie warunków prawnych, organizacyjnych i finansowych umożliwiających trwałe zachowanie zabytków oraz ich

zagospodarowanie i utrzymanie, a także zapobieganie zagrożeniom mogącym spowodować uszczerbek dla wartości zabytków

Gminną ewidencję zabytków miasta Szczecinek założono zarządzeniem Nr 18/2017 Burmistrza Miasta Szczecinek z dnia 7 lutego 2017 roku w sprawie założenia Gminnej Ewidencji Zabytków z terenu miasta Szczecinek, które zostało zmienione zarządzeniem Nr 92/2017 Burmistrza Miasta Szczecinek z dnia 3 października 2017 roku

Na zbiór zabytków ujętych w Gminnej Ewidencji Zabytków miasta Szczecinek składają się następujące obiekty

- obiekty wpisane do rejestru zabytków województwa zachodniopomorskiego,
- obiekty wpisane do wojewódzkiej ewidencji zabytków,
- obiekty chronione ustaleniami w miejscowym planie zagospodarowania przestrzennego albo w decyzji o ustaleniu lokalizacji inwestycji celu publicznego, decyzji o warunkach zabudowy, decyzji o zezwoleniu na realizację inwestycji drogowej, decyzji o ustaleniu lokalizacji linii kolejowej lub decyzji o zezwoleniu na realizację inwestycji w zakresie lotniska użytku publicznego (budynki oraz zespoły urbanistyczne),
- schrony bojowe Wału Pomorskiego,
- stanowiska archeologiczne,
- cmentarze,
- parki

## 5.5. Zabytki o najwyższym znaczeniu dla miasta Szczecinek

Do najcenniejszych zabytków należy zaliczyć średniowieczny układ urbanistyczny, w granicach którego położone są obiekty ujęte w rejestrze zabytków województwa zachodniopomorskiego i w Gminnej Ewidencji Zabytków miasta Szczecinek oraz zabytkowy park miejski, przy którym położony jest Zamek Książąt Pomorskich z zabytkowym południowym skrzydłem

Obszar zabytkowego miasta - średniowiecznego układu urbanistycznego (wpisany do rejestru zabytków województwa zachodniopomorskiego pod pozycją 42 decyzją z dnia 4 września 1956 roku) obejmuje teren ograniczony ulicami Jana Pawła II, Kardynała Stefana Wyszyńskiego, Powstańców Wielkopolskich, Ordoña, granicą działki nr 318, ulicami Junacką i Podwale. Teren ten w części północnej zdewastowany został współczesną zabudową zacierającą ślady przebiegu historycznych ulic. Obszar obejmuje najcenniejsze pod względem kulturowym tereny Szczecinka. Jest to strefa objęta szczególną ochroną konserwatorską, na którą składają się trzy elementy: restytucja historycznej struktury urbanistycznej, konserwacja, restauracja i modernizacja obiektów pod ochroną konserwatorską oraz pełne dostosowanie nowych inwestycji do charakteru zabudowy historycznej, głównie XIX-wiecznej

Drugim zabytkowym obszarem, zajmującym szczególną rolę w układzie urbanistycznym i krajobrazie Szczecinka jest park miejski. Duża część parku (o powierzchni 9 ha) rozciąga się wzdłuż jeziora Trzesiecko oraz pomiędzy ulicami Jasną, Ordoña, pl. Sowińskiego, 3 Maja i Mickiewicza. Historyczne założenie parkowe zostało wpisane decyzją z dnia 12 czerwca 1980 roku do rejestru zabytków pod nr 1104

Wśród pozostałych zabytków nieruchomości wysokimi walorami charakteryzują się obiekty wpisane do rejestru zabytków województwa zachodniopomorskiego, wymienione w *Tabeli 1 Wykaz zabytków nieruchomości wpisanych do rejestru zabytków z terenu miasta Szczecinek* w rozdziale 5.3 *Zabytki objęte prawnymi formami ochrony*

Istotnym elementem dziedzictwa kulturowego miasta są tereny cmentarzy. W granicach Szczecinka znajduje się kilka cmentarzy historycznych, do których należą

- cmentarz komunalny przy ul. Cieślaka z zachowanym historycznym układem kwater oraz zieleni i urządzonym współcześnie lapidarium,
- cmentarz wojenny przylegający od południa do cmentarza komunalnego,
- dawny cmentarz ewangelicki na Wzgórzu św. Jerzego ze starodrzewem,
- dawny cmentarz ewangelicki w Trzesiecy z zachowanym układem kwater i drzewostanem,
- nieczynny cmentarz żydowski z dawną kaplicą cmentarną (obecnie świątynią kościoła ewangelicko-augsburskiego), usytuowany w północno-zachodniej części Wzgórza św. Jerzego,
- dawny cmentarz żołnierzy napoleońskich, usytuowany w zachodniej części Wzgórza św. Jerzego.

Z uwagi na fakt, że w dziejach Szczecinka istotną rolę odgrywało wojsko, ważnymi elementami dziedzictwa kulturowego miasta są obiekty militarne. Obecnie na obszarze miasta znajdują się:

- schrony bojowe, elementy umocnień Wału Pomorskiego,
- budynek zbrojowni przy ul. Kościuszki 23, przekształcony na mieszkania i pomieszczenia biurowe,
- zespół obiektów pokoszarowych pomiędzy ulicami: Kościuszki, Myśliwską i Polną zagospodarowanych na cele mieszkaniowe,
- zespół obiektów pokoszarowych przy ul. Słowiańskiej zagospodarowanych na cele mieszkaniowe, szkolne, magazynowe i przemysłowe.

## 6. Ocena stanu dziedzictwa kulturowego miasta Szczecinek. Analiza szans i zagrożeń

Poniżej przedstawiono stan zachowania i funkcjonowania w obiegu społecznym poszczególnych elementów dziedzictwa kulturowego miasta Szczecinek. W analizie przedstawiono najważniejsze problemy i zagrożenia obiektów zabytkowych miasta Szczecinek, wynikające z lokalnych i ponadlokalnych uwarunkowań oraz mocne strony dziedzictwa kulturowego miasta i związane z nimi szanse. Celem analizy jest wskazanie zagrożeń, zestawienie zjawisk pozytywnych i negatywnych oraz nakreślenie perspektyw i warunków dla trwałego zachowania dziedzictwa jako ważnego elementu zrównoważonego rozwoju społeczno-gospodarczego miasta Szczecinek.

Dokonana analiza ma pomóc w określeniu podstawowych priorytetów gminnego programu opieki nad zabytkami.

Do mocnych stron dziedzictwa kulturowego miasta Szczecinek i uwarunkowań jego ochrony należy zaliczyć:

- czytelne cechy pierwotnego rozplanowania przestrzennego miasta o metryce średniowiecznej oraz czytelne kierunki rozbudowy w ciągu następnych wieków,
- zachowanie większości reprezentacyjnych obiektów: kościołów i budowli użyteczności publicznej (ratusz, budynki szkół, budynki instytucji publicznych i inne) oraz historycznej zabudowy mieszkalnej z przełomu XIX i XX wieku,
- zachowane średniowieczne zabytki: późnogotycka wieża św. Mikołaja jako pozostałość po najstarszym kościele i południowe skrzydło Zamku Książąt Pomorskich,
- prace konserwacyjne wyposażenia kościoła pw. Narodzenia NMP, stanowiącego wartościowy zespół zabytków ruchomych z egzemplarzami dzieł sztuki z XVII wieku, przeniesionych ze starego kościoła św. Mikołaja,
- stosunkowo dobry stan i odpowiednie zagospodarowanie historycznych obiektów użyteczności publicznej,



- połączenie elementów krajobrazu kulturowego o walorach zabytkowych z walorami krajobrazowymi (park miejski połączony widokowo z krajobrazem otaczającym jezioro Trzesiecko),
- wartość przyrodniczą parku miejskiego,
- wykonanie prac rewitalizacyjnych parku miejskiego,
- zachowanie znacznej części umocnień budowanych w ramach Wału Pomorskiego,
- stosunkowo dobry stan zabytków ruchomych,
- ujęcie zasobów dziedzictwa kulturowego w studium uwarunkowań i kierunków zagospodarowania przestrzennego miasta Szczecinek wraz z zaleceniami ochrony i świadomego kształtowania krajobrazu do ujęcia przy sporządzaniu miejscowych planów zagospodarowania przestrzennego,
- opracowanie Lokalnego Programu Rewitalizacji dla miasta Szczecinek, w którym wskazano zadania związane z rewitalizacją obiektów wpisanych do rejestru zabytków województwa zachodniopomorskiego,
- sporządzenie miejscowych planów zagospodarowania przestrzennego dla większości obszarów miasta Szczecinek z ustaleniami z zakresu ochrony zabytków,
- kontynuację prac rewitalizacyjnych przy zabytkowych kamienicach ujętych w gminnej ewidencji zabytków miasta Szczecinek,
- wspieranie promocji zabytków poprzez informacje o wybranych zabytkach na stronie internetowej Urzędu Miasta Szczecinek, wydawnictwo map, informatorów, albumów o mieście z uwzględnieniem obiektów zabytkowych

Do słabych stron dziedzictwa kulturowego miasta Szczecinek i uwarunkowań jego ochrony należy zaliczyć

- częściową degradację średniowiecznego układu urbanistycznego miasta przez powojenną zabudowę blokową w północno-wschodniej jego części oraz w śródmieściu, a także lokalizację parterowych obiektów handlowych i obiektów tymczasowych,
  - degradację średniowiecznego układu urbanistycznego miasta z częściowym przekształceniem układu kwartałów i wyburzaniem oficyn,
  - częściowe przekształcenie struktury przestrzennej centrum miasta poprzez wprowadzenie obiektów wielokubaturowych,
  - zły stan wieży św. Mikołaja, do której dobudowano budynek mieszczący nowoczesną galerię, znacznie ograniczający jej ekspozycję, lokalizacja IV kondygnacyjnej galerii naruszyła historyczny kontekst wieży, jej otoczenie, a tym samym warunki funkcjonowania w świadomości społecznej jako obiektu zabytkowego,
  - zły stan kościoła prawosławnego pw. św. Trójcy przy ul. Szkolnej,
  - zły stan kościoła wyznania ewangelicko-augsburskiego (dawnego żydowskiego domu przedpogrzebowego),
  - wymianę zabytkowej stolarki okiennej na okna wykonane z PCV, docieplanie zewnętrzne budynków skutkujące degradacją historycznego detalu i często zmianą kształtów otworów okiennych, wymianę stolarki drzwiowej,
  - brak miejsca dla badań archeologicznych i archeologicznej ekspozycji muzealnej
- Zagrożeniami dla dziedzictwa kulturowego miasta Szczecinek i uwarunkowań jego ochrony są modernizacja historycznej zabudowy lub zastępowanie dawnej zabudowy współczesną, obcą lokalnej tradycji, realizowaną według projektów nie uwzględniających cech tradycyjnej zabudowy,

- dominacja zamierzeń inwestorskich nad ochroną krajobrazu kulturowego, skutkująca powstawaniem obiektów architektonicznych pozostających w ogromnej dysharmonii do historycznego architektonicznego sąsiedztwa,
- zewnętrzne docieplanie obiektów historycznych, skutkujące degradacją historycznego detalu i wyposażenia architektonicznego, w tym historycznej stolarki,
- nielegalne poszukiwania z użyciem wykrywacza metali i penetrowanie stanowisk archeologicznych wpisanych do rejestru zabytków,
- pogarszający się stan techniczny nieremontowanych obiektów,
- montaż wielkoformatowych reklam na eksponowanych elewacjach budynków w centrum miasta.

Szansami dla dziedzictwa kulturowego miasta Szczecinek i uwarunkowań jego ochrony i opieki nad zabytkami są:

- zachowanie zasadniczych cech krajobrazu kulturowego miasta,
- podniesienie atrakcyjności turystycznej z wykorzystaniem dziedzictwa kulturowego poprzez np. zagospodarowanie szlaków turystycznych istniejących i nowych przy wyeksponowaniu obiektów zabytkowych i zabytków archeologicznych,
- utrzymanie i eksponowanie zachowanych jeszcze zabytków o walorach lokalnych, tworzących lokalny klimat,
- podniesienie poziomu realizacji architektonicznych oraz sposobu zagospodarowania działek,
- budowa dodatkowych szlaków turystycznych (np. szlak bunkrów),
- budowa we współpracy samorządu, lokalnych organizacji (np. turystycznych) oraz stowarzyszeń wspólnego zintegrowanego systemu zarządzania i monitoringu zagospodarowania na cele turystyczne czy kulturalne środowiska naturalnego i kulturowego,
- podniesienie poziomu wiedzy w zakresie ochrony środowiska przyrodniczego i kulturowego,
- kształtowanie współczesnych form zabudowy i zagospodarowania terenu z poszanowaniem tradycji i wykorzystaniem wzorców regionalnych,
- aktywizacja ekonomiczna i społeczna.

## **7. Założenia programu opieki nad zabytkami**

### **7.1. Priorytety programu opieki nad zabytkami**

Przeгляд zasobów dziedzictwa kulturowego oraz zdiagnozowanie stanu zachowania zabytków, przeprowadzone na wstępnym etapie prac nad programem stanowią podstawę formułowania celów i zadań. Ich realizacja powinna doprowadzić do stworzenia wizerunku miasta Szczecinek atrakcyjnego dzięki walorom kulturowym na równi z walorami przyrodniczymi, z potencjałem obszarów do zagospodarowania.

Poniżej wskazano długoterminowe cele perspektywiczne, służące osiągnięciu finalnych efektów w trzech podstawowych dziedzinach:

- poprawa stanu dziedzictwa kulturowego miasta Szczecinek (cel 1),
- funkcjonowanie zabytków w procesach aktywizacji ekonomicznej i społecznej oraz budowie atrakcyjności i konkurencyjności (cel 2),
- budowa społeczeństwa świadomego walorów historycznych krajobrazów i potrzeby zachowania dziedzictwa kulturowego (cel 3).

Osiągnięcie tych celów wymaga wieloletnich, zintegrowanych działań skutkujących zmianami zarówno w sferze materialnej (dotyczącej stanu i zagospodarowania zabytków), jak i świadomościowej (zmiany stosunku do zabytku, dobra uznawanego często za kłopotliwe i niezwykle kosztowne w utrzymaniu, dotyczy to zwłaszcza obiektów nie wpisanych do rejestru zabytków) Określone niżej cele należy traktować jako równorzędne Poprawa stanu dziedzictwa kulturowego nie będzie możliwa bez powstania świadomej potrzeby jego zachowania oraz działań związanych z użytkowaniem zabytków w sposób odpowiedni dla ich walorów Suma działań powinna powodować aktywizację społeczną, ekonomiczną i podniesienie atrakcyjności regionu

Osiągnięcie celu 1 Poprawa stanu dziedzictwa kulturowego miasta Szczecinek, w tym jego zabytkowych komponentów, możliwe będzie przez następujące działania

- uwzględnianie problemów ochrony zabytków i opieki nad zabytkami w dokumentach strategicznych gminy,
- zintegrowanie ochrony krajobrazu kulturowego z ochroną przyrody i równowagi ekologicznej,
- określenie obszarów wartościowych pod względem krajobrazowym (kulturowym i przyrodniczym) w celu ich zachowania i wyłączenia z lokalizacji inwestycji o negatywnym wpływie na krajobraz (z uwzględnieniem wytycznych w planach zagospodarowania przestrzennego miasta i województwa),
- określenie zasobu „niezbywalnego”- do objęcia ochroną prawną w formie wpisu do rejestru zabytków w uzgodnieniu z Zachodniopomorskim Wojewódzkim Konserwatorem Zabytków w Szczecinie,
- budowę zintegrowanego systemu informacji, monitoringu stanu i zarządzania zasobami dziedzictwa kulturowego

Osiągnięcie celu 2 Funkcjonowanie zabytków w procesach aktywizacji ekonomicznej i społecznej oraz budowie atrakcyjności i konkurencyjności, możliwe będzie przez następujące działania

- stworzenia warunków finansowych i organizacyjnych do zaangażowania dziedzictwa kulturowego w aktywizację ekonomiczną i społeczną,
- stworzenia zintegrowanego systemu informacji o finansowaniu ochrony i opieki nad zabytkami, możliwościach pozyskania dotacji ze środków unijnych, państwowych, z Urzędu Miasta Szczecinek oraz prawidłowego przygotowania wniosków,
- racjonalne wykorzystanie środków z funduszy unijnych, rządowych, samorządowych, prywatnych na projekty mające za zadanie poprawę kondycji zabytków (konserwację) oraz rewitalizację i aktywizację obszarów i społeczności,
- zagospodarowanie zabytkowych budowli na cele kulturalne, turystyczne i in przy pomocy funduszy prywatnych, gminnych, państwowych i europejskich,
- budowę i promocję produktów turystycznych w oparciu o dziedzictwo kulturowe i zabytki,
- budowę profesjonalnego systemu informacji turystycznej,
- propagowanie dobrych przykładów zagospodarowania i użytkowania zabytkowego dziedzictwa kulturowego

Osiągnięcie celu 3 Budowa społeczeństwa świadomego walorów historycznych krajobrazów i potrzeby zachowania dziedzictwa kulturowego, możliwe będzie przez następujące działania

- organizację imprez kulturalnych, konferencji naukowych, spotkań i paneli z mieszkańcami oraz przedstawicielami środowisk związanych z ochroną zabytków, architekturą i urbanistyką,
- wspieranie inicjatyw lokalnych i organizacji pozarządowych działających na rzecz popularyzacji wiedzy o zabytkach,
- wykorzystanie zabytków miasta w nauczaniu dziejów urbanistyki, architektury i budownictwa



## 7.2. Cele operacyjne oraz propozycje zadań i działań programu opieki nad zabytkami

W celu realizacji wyznaczonych priorytetów, w *Programie opieki nad zabytkami miasta Szczecinek na lata 2021-2024* wyznacza się długofalowe kierunki działań wykraczające poza czteroletni okres obowiązywania tego programu.

Dla poszczególnych priorytetów wskazano cele operacyjne, długofalowe zadania oraz propozycje działań do realizacji w przedmiotowym programie opieki nad zabytkami.

Cel 1: Poprawa stanu dziedzictwa kulturowego miasta Szczecinek		
Cele operacyjne	Zadania	Propozycja działań do realizacji w latach 2021-2024
Stworzenie gminnego systemu ochrony dziedzictwa narodowego.	Zapewnienie warunków prawnych i organizacyjnych umożliwiających trwałe zachowanie zabytków oraz ich zagospodarowanie i utrzymanie.	<ol style="list-style-type: none"> <li>1. Przyjęcie przez Radę Miasta gminnego programu opieki nad zabytkami oraz okresowe monitorowanie jego realizacji.</li> <li>2. Coroczna aktualizacja planu ochrony zabytków na wypadek konfliktu zbrojnego i sytuacji kryzysowych.</li> <li>3. Współpraca z Wojewódzkim Konserwatorem Zabytków w Szczecinie, Muzeum Regionalnym, Archiwum Państwowym w Szczecinku i innymi instytucjami.</li> </ol>
	Prowadzenie i aktualizacja gminnej ewidencji zabytków.	<ol style="list-style-type: none"> <li>1. Prowadzenie i bieżąca aktualizacja gminnej ewidencji zabytków miasta Szczecinek przez Burmistrza Miasta Szczecinek.</li> <li>2. Udostępnienie kart gminnej ewidencji zabytków na stronie internetowej miasta.</li> <li>3. Udostępnienie informacji o obiektach będących w gminnej ewidencji zabytków w systemie informacji przestrzennej miasta.</li> </ol>
	Ustalanie zasad ochrony zabytków w aktach prawa miejscowego jako element zachowania ładu przestrzennego.	<ol style="list-style-type: none"> <li>1. Weryfikacja ustaleń ochrony zabytków przy sporządzaniu miejscowych planów zagospodarowania.</li> <li>2. Ustalanie zasad ochrony zabytków w decyzjach o warunki zabudowy oraz decyzjach o ustaleniu lokalizacji inwestycji celu publicznego.</li> <li>3. Uchwalenie uchwały w sprawie dotacji na prace remontowe, konserwatorskie i budowlane przy obiektach wpisanych do rejestru zabytków.</li> <li>4. Rozważenie przystąpienia do sporządzenia uchwały ustalającej zasady i warunki sytuowania obiektów małej architektury, tablic reklamowych i urządzeń reklamowych oraz ogrodzeń.</li> </ol>
	Wpis do rejestru zabytków cennych obiektów i aktualizacja rejestru zabytków.	<ol style="list-style-type: none"> <li>1. Rozważenie możliwości wystąpienie do Zachodniopomorskiego Wojewódzkiego Konserwatora Zabytków w Szczecinie o wpisanie „z urzędu” do rejestru zabytków wskazanych w studium uwarunkowań i kierunków</li> </ol>

		<p>zagospodarowania przestrzennego miasta Szczecinek</p> <p>2 Wystąpienie do Zachodniopomorskiego Wojewódzkiego Konserwatora Zabytków w Szczecinie o skreślenie z urzędu z rejestru zabytków nieistniejącego obiektu</p> <p>3 Aktualizacja Wojewódzkiej Ewidencji Zabytków</p>
Zahamowanie procesów degradacji zabytków i doprowadzenie do poprawy stanu ich zachowania	Prace remontowo-konserwatorskie przy zabytkach będących we władaniu Miasta Szczecinek	<p>1 Prace mające na celu uzupełnienie zabudowy terenów śródmiejskich oraz warunków dla przebudowy i rozbudowy istniejących obiektów, w tym charakterystycznych pierzei w historycznej zabudowie Szczecinka</p> <p>2 Remont i adaptacja nieużytkowanej wieży św Mikołaja z XVI w</p> <p>3 Opracowanie programu remontu i adaptacji na nowe funkcje użytkowe wieży ciśnieni na Wzgórzu Św Jerzego przy ul Wodociągowej oraz zagospodarowanie terenu zieleni wzniesienia.</p> <p>4 Remont i adaptacja dworca kolejowego przy ul Dworcowej (po uprzednim przejęciu przez Miasto Szczecinek)</p>
	Kontrola stanu zachowania i przeznaczenia zabytków wpisanych do rejestru zabytków i gminnej ewidencji zabytków, pozostających w komunalnym zasobie nieruchomości	<p>1 Kontrola stanu technicznego zabytków będących we władaniu Miasta Szczecinek i sporządzenie oceny stanu ich zachowania oraz kontrola sposobu zagospodarowania zabytków</p> <p>2 Okresowa kontrola stanu technicznej przydatności budynku i instalacji budynków wpisanych do rejestru zabytków i gminnej ewidencji zabytków</p> <p>3 Kontrola właściwego oznakowania zabytków będących we władaniu Miasta Szczecinek</p>
	Wyeksponowanie zabytków oraz walorów krajobrazowych miasta	<p>1 Rewaloryzacja zabytkowej zieleni na terenie miasta</p> <p>2 Rewitalizacja historycznych obszarów, w tym zagospodarowanie terenu wzgórza św Jerzego i Marientron oraz centrum miasta</p> <p>3 Iluminacja świetlna najcenniejszych obiektów zabytkowych miasta - kontynuacja zadania</p> <p>4 Ochrona panoram, przedpola widokowych oraz osi widokowych poprzez właściwe kształtowanie zasad ochrony zabytków w aktach prawa miejscowego</p>
Zintegrowanie ochrony dziedzictwa kulturowego, przyrodniczego i krajobrazu	Realizacja ochrony zabytków wspólnie z ochroną przyrody i krajobrazu	<p>1 Rewitalizacja obszarów historycznych oraz rewaloryzacja zieleni, w tym</p> <ul style="list-style-type: none"> <li>- terenu Wzgórza św Jerzego,</li> <li>- terenu wzniesienia Marientron,</li> <li>- terenu nieczynnego cmentarza w Trzesiecu</li> </ul> <p>2 Inwentaryzacja drzew w Parku Miejskim kwalifikujących się do uznania za pomniki przyrody</p> <p>3 Prowadzenie bieżących prac porządkowych przy zabytkowych zespołach zieleni parkach, cmentarzach, obszarach nieczynnych cmentarzy</p>

Cel 2: Funkcjonowanie zabytków w procesach aktywizacji ekonomicznej i społecznej oraz budowie atrakcyjności i konkurencyjności		
Cele operacyjne	Zadania	Propozycja działań do realizacji w latach 2021-2024
Zintegrowanie ochrony dziedzictwa kulturowego miasta z celami polityki rewitalizacyjnej miasta Szczecinek.	Adaptacja obiektów zabytkowych do pełnienia funkcji społecznych.	Realizacja przedsięwzięć rewitalizacyjnych w Lokalnym Programie Rewitalizacji dla miasta Szczecinek: <ul style="list-style-type: none"> <li>- podstawowe przedsięwzięcie rewitalizacyjne nr 1: Przystanek kultura i edukacja – adaptacja dworca PKP na cele społeczne,</li> <li>- podstawowe przedsięwzięcie rewitalizacyjne nr 2: Adaptacja wieży ciśnień na cele społeczne,</li> <li>- przedsięwzięcie uzupełniające nr 2: Adaptacja wieży św. Mikołaja na cele muzealne.</li> </ul>
	Stworzenie gminnego programu rewitalizacji.	Opracowanie i przyjęcie gminnego programu rewitalizacji, wykorzystującego potencjał dziedzictwa kulturowego miasta.
Stworzenie warunków finansowych i organizacyjnych do opieki nad dziedzictwem kulturowym.	Dofinansowanie z budżetu Miasta Szczecinek prac remontowo-konserwatorskich przy zabytkach wpisanych do rejestru zabytków.	1. Uchwalenie uchwały w sprawie dotacji na prace remontowe, konserwatorskie i budowlane przy obiektach wpisanych do rejestru zabytków (obowiązująca uchwała traci ważność z dniem 30 czerwca 2021 roku). 2. Przyznawanie dotacji na prace remontowe, konserwatorskie i budowlane przy obiektach wpisanych do rejestru zabytków.
	Podniesienie poziomu wiedzy społecznej o możliwościach pozyskania i efektywnego wykorzystania dotacji z różnych źródeł finansowania.	1. Podejmowanie starań o uzyskanie środków zewnętrznych na rewaloryzację zabytków będących własnością miasta. 2. Informowanie właścicieli zabytków o możliwościach dofinansowania.
Zwiększenie roli zabytków w rozwoju turystyki i przedsiębiorczości.	Wykorzystanie obiektów zabytkowych na cele obsługi ruchu turystycznego.	1. Rewaloryzacja zespołów zabytkowej zieleni (Park Miejski, wzniesienie Marientron, park przydworski w Bugnie, nieczynny cmentarz w Trzesiece). 2. Modernizacja zabytkowego obiektu plaży miejskiej. 3. Udostępnienie nieczynnej wieży ciśnień na Wzgórzu św. Jerzego oraz wieży kościoła pw. NNMP w Szczecinku dla ruchu turystycznego.
	Wykorzystanie walorów dziedzictwa kulturowego przy kreowaniu marki turystycznej regionu.	Wykorzystanie walorów dziedzictwa kulturowego miasta przy tworzeniu marki turystycznej Pojezierza Drawskiego.
	Wyznaczenie szlaków turystycznych i rozbudowa systemu informacji turystycznej.	1. Opracowanie szlaków turystycznych wykorzystujących walory dziedzictwa kulturowego. 2. Wprowadzenie zintegrowanego systemu informacji wizualnej (m.in. za pomocą tablic informacyjnych) obejmującego zasoby i wartości dziedzictwa kulturowego miasta.



		<p>3 Wyznaczenie ściezek dydaktycznych w oparciu o walory kulturowe miasta</p> <p>4 Utworzenie i modernizacja elementów infrastruktury służących funkcjonowaniu i rozwojowi turystyki kulturowej</p>
	<p>Podejmowanie działań umożliwiających tworzenie miejsc pracy związanych z opieką nad zabytkami</p>	<p>1 Współpraca z urzędami pracy w zakresie prowadzenia bieżących prac pielęgnacyjnych, porządkowych i zabezpieczających na terenach objętych ochroną</p> <p>2 Wspieranie rozwoju miejskiego Muzeum Regionalnego, Muzeum Wału Pomorskiego i II Wojny Światowej w Szczecinku i innych instytucji</p> <p>3 Wspieranie tworzenia izb pamięci oraz utrzymanie miejsc pamięci (pomniki, tablice)</p>

Cel 3: Budowa społeczeństwa świadomego walorów historycznych krajobrazów i potrzeby zachowania dziedzictwa kulturowego		
Cele operacyjne	Zadania	Propozycja działań do realizacji w latach 2021-2024
Edukacja, popularyzacja i upowszechnianie wiedzy o dziedzictwie kulturowym miasta.	Szeroki dostęp do informacji o dziedzictwie kulturowym miasta.	<ol style="list-style-type: none"> <li>1. Udostępnienie informacji o zabytkach miasta na stronie internetowej miasta lub innych portalach.</li> <li>2. Utworzenie gminnego systemu informacji i promocji (bazy danych) dziedzictwa kulturowego.</li> <li>3. Opracowanie mapy zabytków miasta, jako atrakcyjnej graficznie formy promocji ułatwiającej dotarcie do wszystkich elementów dziedzictwa kulturowego.</li> <li>4. Wykorzystanie sztuki publicznej w rewitalizacji historycznych obszarów miasta, np. poprzez wystawy plenerowe, plenery artystyczne, obchody wydarzeń itp.</li> </ol>
	Promocja dziedzictwa kulturowego miasta.	<ol style="list-style-type: none"> <li>1. Zwiększenie promocji wydarzeń kulturalnych w mediach.</li> <li>2. Wydawanie i wspieranie publikacji, w tym folderów promocyjnych, przewodników, albumów, opracowań naukowych, serii regionalnych, pocztówek itp.</li> <li>3. Organizowanie lub wspieranie tematycznych wydarzeń, konkursów, wystaw i innych działań promocyjnych realizowanych przez instytucje kulturalne miasta.</li> <li>4. Zaangażowanie w imprezy dotyczące rocznic historycznych.</li> <li>5. Popularyzacja dobrych realizacji konserwatorskich i budowlanych przy zabytkach, dobrych praktyk projektowych przy zabytkach, a także zagospodarowania obszarów cennych kulturowo, przyrodniczo i krajobrazowo.</li> <li>6. Oznakowanie zabytków na terenie miasta Szczecinek zgodnie z przepisami.</li> </ol>
	Uczestnictwo w dorocznych obchodach Europejskich Dni Dziedzictwa.	Uczestniczenie w obchodach Zachodniopomorskich Dni Dziedzictwa i Europejskich Dni Dziedzictwa oraz współpraca z ich organizatorami (Biuro Dokumentacji Zabytków w Szczecinie).
	Systematyczna edukacja dzieci i młodzieży.	<ol style="list-style-type: none"> <li>1. Organizacja lekcji muzealnych, bibliotecznych i konkursów historycznych przez instytucje kulturalne miasta i szkoły.</li> <li>2. Organizowanie i wspieranie spotkań, wystaw i innych działań edukacyjnych.</li> </ol>
	Popularyzacja wiedzy z zakresu ochrony zabytków.	<ol style="list-style-type: none"> <li>1. Organizowanie szkoleń i spotkań ze specjalistami, związanych z ochroną dziedzictwa kulturowego, dla mieszkańców, właścicieli zabytków, urzędników i udział w takich spotkaniach.</li> <li>2. Współpraca ze środowiskami naukowymi - inicjowanie oraz wspieranie budowy i realizacji programów badawczych nad dziedzictwem kulturowym miasta.</li> </ol>

## 8. Instrumentarium realizacji programu opieki nad zabytkami

Realizacja programu będzie się odbywać poprzez wskazanie konkretnych zadań miasta Szczecinek na rzecz osiągnięcia priorytetów przyjętych w programie. Podstawę niniejszego instrumentarium stanowią obowiązujące przepisy prawne i zawarte w nich regulacje dotyczące instrumentów prawno-ekonomicznych i finansów publicznych.

Realizacja zadań w ramach poszczególnych celów priorytetowych odbywać się będzie bezpośrednio przez pracowników Urzędu Miasta Szczecinek, pracowników jednostek kulturalnych podległych Miastu Szczecinek - Muzeum Regionalnego i Samorządowej Agencji Promocji i Kultury, a także pośrednio poprzez oddziaływanie na inne podmioty władające obiektami zabytkowymi.

Zakłada się, że zadania określone w *Programie opieki nad zabytkami miasta Szczecinek na lata 2021-2024* będą wykonywane za pomocą następujących instrumentów

- 1) instrumentów prawnych – wynikających z przepisów ustaw, aktów prawa miejscowego oraz innych dokumentów, wymienić tu należy
  - ustalenia miejscowych planów zagospodarowania przestrzennego oraz decyzji o ustaleniu lokalizacji inwestycji celu publicznego, decyzji o warunkach zabudowy,
  - wnioski o wpis do rejestru zabytków obiektów będących własnością miasta,
  - decyzje administracyjne wydane przez Zachodniopomorskiego Wojewódzkiego Konserwatora Zabytków w Szczecinie,
  - krajowy oraz wojewódzki program opieki nad zabytkami,
- 2) instrumentów finansowych, do których należą
  - finansowanie prac konserwatorskich i remontowych przy obiektach zabytkowych będących własnością miasta,
  - środki z funduszy Unii Europejskiej np. środki z Regionalnego Programu Operacyjnego Województwa Zachodniopomorskiego na lata 2014-2020,
  - zachęty podatkowe dla właścicieli zabytków,
  - dotacje i subwencje,
  - nagrody,
  - zbiórki społeczne i darowizny,
- 3) instrumentów koordynacji, takich jak
  - realizacja projektów i programów dotyczących ochrony dziedzictwa kulturowego zapisanych w wojewódzkich, powiatowych i gminnych strategiach, gminnych programach rewitalizacji itp.,
  - współpraca z ośrodkami naukowymi i akademickimi,
  - współpraca z organizacjami wyznaniowymi w zakresie ochrony i opieki nad zabytkami,
- 4) instrumentów społecznych, do których należą
  - działania edukacyjne i promocyjne,
  - współdziałanie z organizacjami społecznymi,
  - działania prowadzące do tworzenia miejsc pracy związanych z opieką nad zabytkami,
- 5) instrumentów kontrolnych, takich jak
  - aktualizacja gminnej ewidencji zabytków,
  - monitoring stanu zagospodarowania przestrzennego miasta oraz stanu zachowania dziedzictwa kulturowego

Uruchomienie podanych instrumentów wymaga od władz i społeczeństwa miasta inicjatywy oraz konkretnych działań w wielu obszarach aktywności poprzez



- wykorzystywanie otoczenia prawnego dla efektywnego przygotowania i prowadzenia polityki ochrony dziedzictwa kulturowego,
- tworzenie platform współpracy z innymi podobnymi ośrodkami, służących wymianie doświadczeń i realizacji wspólnych przedsięwzięć,
- nawiązanie współpracy dla wytworzenia i realizacji polityki opieki nad zabytkami,
- prowadzenie marketingu (promocji),
- tworzenie opracowań planistycznych uwzględniających ochronę środowiska kulturowego,
- sporządzanie analiz i ocen wpływu działań inwestycyjnych na środowisko kulturowe,
- pozyskiwanie zewnętrznych źródeł finansowania łącznie z partnerstwem publiczno-prywatnym dla realizacji projektów zawartych w programie,
- pozyskanie poparcia społecznego dla działań na rzecz środowiska kulturowego,
- koordynowanie działań w tym obszarze prowadzonych na terenie gminy,
- współpracę z sektorem pozarządowym na rzecz opieki nad zabytkami.

## 9. Zasady oceny realizacji programu opieki nad zabytkami

Zgodnie z art. 87 ust. 5 ustawy z dnia 23 lipca 2003 roku o ochronie zabytków i opiece nad zabytkami Burmistrz Miasta Szczecinek zobowiązany jest do sporządzenia raz na dwa lata sprawozdania z realizacji gminnego programu opieki nad zabytkami. Sprawozdanie jest przedstawiane Radzie Miasta Szczecinek. Ostatnie sprawozdanie zostało sporządzone z realizacji *Gminnego programu opieki nad zabytkami miasta Szczecinek na lata 2017-2020* i przedstawione Radzie Miasta w grudniu 2020 roku. Wykonanie sprawozdania powinna poprzedzić ocena stopnia realizacji gminnego programu, uwzględniająca wykonanie zadań przyjętych do realizacji oraz efektywność ich wykonania. Sprawozdanie winno być sporządzone na podstawie:

- zestawienia z realizacji zadań objętych programem,
- zestawienia zmian (wpisy i wykreślenia obiektów) w rejestrze zabytków województwa zachodniopomorskiego, wojewódzkiej ewidencji zabytków oraz gminnej ewidencji zabytków, obejmujących miasto Szczecinek,
- wykazu postulatów mieszkańców dotyczących ochrony dziedzictwa kulturowego miasta Szczecinek.

Przez cały okres realizacji programu przewidziane jest systematyczne prowadzenie monitoringu i ewaluacji poszczególnych projektów przez ich koordynatorów. Monitoring będzie polegał m.in. na analizie procesu wdrażania, bieżącej ocenie działań, identyfikowaniu trudności, obszarów problemowych i obszarów ryzyka oraz rekomendowaniu działań naprawczych i nowych rozwiązań. Ewaluacja będzie polegała na ocenie realizacji założeń i celów programu oraz oszacowaniu jego kluczowych efektów.

Zadania angażujące środki publiczne z budżetu miasta będą sprawozdawane w ramach oceny realizacji budżetu miasta, na koniec każdego okresu rozliczeniowego zgodnie z ustawą o finansach publicznych. Dane i analizy z tych podsumowań także zostaną wykorzystane do oceny realizacji programu.

W ocenie procesu realizacji ustaleń *Gminnego programu zabytków miasta Szczecinek na lata 2021-2024* pomocne może być określenie zestawu wskaźników monitorowania realizacji programu. Poniżej zaproponowano zestaw wskaźników, które mogą służyć ocenie okresowej realizacji programu w ustalonych wyżej terminach sprawozdawczych. Wskaźniki te w okresie programowania winny być

niezmiennie dla uzyskania obrazu działań w perspektywie czasowej programu Pomocnymi wskaźnikami mogą być

- 1 Liczba nowych wpisów do rejestru zabytków województwa zachodniopomorskiego, w tym odniesienie się do listy obiektów proponowanych do wpisu do tego rejestru
- 2 Liczba wniosków o wpis do rejestru zabytków województwa zachodniopomorskiego
- 3 Liczba zaktualizowanych kart obiektów ujętych w gminnej ewidencji zabytków
- 4 Liczba obiektów objętych pracami konserwatorskimi i restauratorskimi z rejestru zabytków oraz z gminnej ewidencji zabytków
- 5 Liczba obiektów wykreślonych z gminnej ewidencji zabytków
- 6 Liczba oraz wartość finansowa zrealizowanych projektów (konkursów, wystaw, działań edukacyjnych) dotyczących edukacji kulturowej i ochrony zabytków
- 7 Liczba zrealizowanych projektów ochrony zabytków i adaptacji wskazanych w Lokalnym Programie Rewitalizacji dla Miasta Szczecinek
- 8 Wartość finansowa zrealizowanych prac remontowo-konserwatorskich przy zabytkach oraz liczba obiektów poddanych ww pracom
- 9 Liczba przyjętych planów miejscowych i ich zmian, w których zaktualizowano zasady ochrony konserwatorskiej
- 10 Liczba opracowanych i wydanych publikacji (w tym folderów promocyjnych, przewodników, albumów, materiałów pokonferencyjnych), aplikacji mobilnych, stron internetowych itp
- 11 Poziom (w %) wydatków budżetu gminy na ochronę i opiekę nad zabytkami

## 10. Źródła finansowania zadań programu opieki nad zabytkami

Ochrona i opieka nad zabytkami jest ustawowym obowiązkiem państwa, samorządów oraz właścicieli zabytków. Do finansowania działań na rzecz utrzymania dziedzictwa kulturowego są zobowiązane wyżej wymienione podmioty. Finansowanie prac konserwatorskich, restauratorskich i robót budowlanych przy zabytku nie spoczywa wyłącznie na władzy publicznej (państwowej czy samorządowej), ale także na właścicielu zabytku – osobie fizycznej lub jednostce organizacyjnej.

Zasady finansowania opieki nad zabytkami określa siódmy rozdział ustawy z dnia 23 lipca 2003 roku o ochronie zabytków i opiece nad zabytkami. Art. 71 ustawy zobowiązuje osobę fizyczną lub jednostkę organizacyjną posiadającą tytuł prawny do zabytku wynikający z prawa własności, użytkowania wieczystego, trwałego zarządu, ograniczonego prawa rzeczowego albo stosunku zobowiązaniowego, do finansowania prac konserwatorskich, restauratorskich i robót budowlanych przy tym zabytku. Dla jednostki samorządu terytorialnego, w tym gminnego, będącej właścicielem zabytku, opieka nad zabytkiem stanowi jej zadanie własne i jest finansowana z budżetu jednostki samorządu terytorialnego. Art. 73 ustawy daje możliwość właścicielowi lub posiadaczowi zabytku wpisanego do rejestru zabytków albo zabytku wpisanego na Listę Skarbów Dziedzictwa o ubieganie się o udzielenie dotacji celowej z budżetu państwa. Dotacja na dofinansowanie prac konserwatorskich, restauratorskich lub robót budowlanych przy zabytku wpisanym do rejestru może być udzielona przez ministra właściwego do spraw kultury i ochrony dziedzictwa narodowego lub wojewódzkiego konserwatora zabytków. Dodatkowo art. 81 ustawy przewiduje udzielenie przez organ stanowiący gminy, powiatu lub samorządu województwa dotacji na prace konserwatorskie, restauratorskie lub roboty budowlane przy zabytku wpisanym do rejestru lub znajdującym się w gminnej ewidencji zabytków na zasadach określonych w podjętej przez ten organ uchwale.



Wśród publicznych możliwości finansowania ochrony zabytków i opieki nad nimi wymienić należy dotacje na ochronę dziedzictwa kulturowego, w tym na prace restauratorskie, konserwatorskie i roboty budowlane oraz popularyzację zabytków, przeznaczane z budżetu państwa i budżetów samorządów lokalnych:

- Miasta Szczecinek
- Powiatu Szczecineckiego,
- Województwa Zachodniopomorskiego,
- Zachodniopomorskiego Wojewódzkiego Konserwatora Zabytków w Szczecinie,
- Ministra Kultury i Dziedzictwa Narodowego oraz innych ministrów.

Pozostałymi publicznymi źródłami finansowania ochrony dziedzictwa kulturowego miasta Szczecinek mogą być: Wojewódzki Fundusz Ochrony Środowiska i Gospodarki Wodnej, Fundusz Kościelny oraz środki Unii Europejskiej w ramach prowadzonych przez nią polityk, środki innych państw (np. Norweski Mechanizm Finansowy).

Wśród prywatnych źródeł finansowania ochrony zabytków są środki stowarzyszeń i fundacji polskich i międzynarodowych, darowizny osób prywatnych lub firm, kredyty bankowe oraz inne pożyczkowe instrumenty finansowe.

Poniżej przedstawiono wybrane źródła pozyskania środków zewnętrznych oraz możliwości finansowania ochrony i opieki nad zabytkami na terenie miasta Szczecinek z uwzględnieniem środków publicznych oraz prywatnych.

### **Budżet Miasta Szczecinek**

Głównym źródłem finansowania działań zaplanowanych w programie jest budżet Miasta Szczecinek. Są to zarówno środki na wydatki bieżące planowane na dany rok budżetowy, jak i środki na wydatki majątkowe ujęte w Wieloletniej Prognozie Finansowej. Ponadto środki na część zadań zaplanowanych w programie pochodzą z funduszy unijnych i budżetu państwa. Ochrona zabytków i opieka nad zabytkami jest jednym z zadań własnych jednostki samorządu terytorialnego. Mając to na względzie oraz biorąc pod uwagę stan zachowania zabytków stanowiących własność Miasta Szczecinek, jak również ustawowe obowiązki właściciela (m.in. prowadzenie prac konserwatorskich, restauratorskich i robót budowlanych; zabezpieczenie i utrzymanie zabytku oraz jego otoczenia w jak najlepszym stanie), należy rozważyć konieczność zabezpieczenia w budżecie miasta środków na prace konserwatorskie i remontowe przy obiektach zabytkowych należących do Miasta Szczecinek lub też pozyskanie finansowania ze źródeł zewnętrznych.

Wsparciem ze strony Miasta Szczecinek dla właścicieli obiektów zabytkowych jest możliwość otrzymania dofinansowania na prace konserwatorskie, restauratorskie i roboty budowlane przy zabytku. Zgodnie z uchwałą Nr XXVI/231/2016 Rady Miasta Szczecinek z dnia 27 czerwca 2016 roku w sprawie zasad udzielania dotacji na prace konserwatorskie, restauratorskie, roboty budowlane przy zabytku nieruchomym lub ruchomym, wpisanym odrębnie do rejestru zabytków, położonym lub znajdującym się na terenie miasta Szczecinek (Dz. Urz. Woj. Zachodniopomorskiego poz. 2669) z budżetu miasta mogą być udzielane dotacje celowe w wysokości 20 000 zł na dofinansowanie prac wykonywanych przy zabytku wpisanym do rejestru zabytków. Uchwała określa w szczególności:

- warunki udzielania dotacji na sfinansowanie prac konserwatorskich, restauratorskich i robót budowlanych,
- rodzaj danych i informacji, które należy zawrzeć we wniosku o dotację,
- tryb postępowania z wnioskiem o udzielenie dotacji,
- postanowienia, jakie winna zawierać umowa o udzielenie dotacji,
- sposób ewidencjonowania i upowszechniania informacji o udzielonych dotacjach,
- sposób rozliczania dotacji, kontroli i zwrotu.



O dotacje może ubiegać się każdy podmiot będący właścicielem lub posiadaczem zabytku, a także podmiot, który do tego zabytku posiada tytuł prawny wynikający z użytkowania wieczystego, ograniczonego prawa rzeczowego, trwałego zarządu albo stosunku zobowiązaniowego

### **Budżet Województwa Zachodniopomorskiego**

Samorząd Województwa Zachodniopomorskiego od 2007 roku wspiera właścicieli obiektów wpisanych do rejestru zabytków, ustalając zasady realizacji zadań publicznych w zakresie ochrony zabytków i opieki nad zabytkami pn *Dotacje celowe na prace konserwatorskie, restauratorskie i roboty budowlane przy zabytku wpisanym do rejestru zabytków lub ujętym w gminnej ewidencji zabytków położonym na obszarze województwa zachodniopomorskiego*. Dotacja jest przyznawana na zasadach określonych w uchwale Nr III/39/15 Sejmiku Województwa Zachodniopomorskiego z dnia 27 stycznia 2015 roku w sprawie określenia trybu i zasad udzielania dotacji celowej na prace konserwatorskie, restauratorskie lub roboty budowlane przy zabytku wpisanym do rejestru zabytków lub znajdującym się w gminnej ewidencji zabytków, położonym na obszarze województwa zachodniopomorskiego (Dz Urz Woj Zachodniopomorskiego poz 466, z późn zm) Uchwała określa, że z budżetu Województwa Zachodniopomorskiego mogą być udzielane dotacje celowe na prace przy zabytku posiadającym istotne znaczenie historyczne, artystyczne lub kulturowe oraz znajdującym się w złym stanie technicznym, znaczenie posiada także kontynuacja prac. O dotacje finansowe może ubiegać się każdy podmiot posiadający tytuł prawny do zabytku wynikający z prawa własności, użytkowania wieczystego, trwałego zarządu, ograniczonego prawa rzeczowego albo stosunku zobowiązaniowego. Kwota dotacji celowych w 2020 roku wyniosła 1,8 mln zł

### **Budżet Powiatu Szczecineckiego**

Kolejnym źródłem finansowanie ochrony i opieki nad zabytkami jest budżet Powiatu Szczecineckiego. Dofinansowanie z budżetu powiatu odbywa się w ramach dotacji na prace konserwatorskie, restauratorskie lub roboty budowlane przy zabytku wpisanym do rejestru zgodnie z art 81 ustawy z dnia 23 lipca 2003 roku o ochronie zabytków i opiece nad zabytkami. Uchwała Nr XXVI/202/2016 Rady Powiatu w Szczecinku z dnia 24 października 2016 roku w sprawie zasad udzielania dotacji na prace konserwatorskie, restauratorskie lub roboty budowlane przy zabytku wpisanym do rejestru zabytków (Dz Urz Woj Zachodniopomorskiego poz 4012) określa tryb przyznawania dotacji, zaś środki na przyznawanie dotacji mogą zostać zagwarantowane w budżecie Powiatu Szczecineckiego na dany rok. W 2019 roku nastąpiła zmiana uchwały poprzez wprowadzenie zapisu, że warunkiem koniecznym do ubiegania się o dotację z budżetu Powiatu Szczecineckiego jest przyznanie dotacji przez inny samorząd lub administrację rządową na realizację wskazanych prac. Wprowadzenie takiego warunku ogranicza uzyskanie możliwości dotacji celowej z budżetu Powiatu Szczecineckiego przez podmioty, które nie posiadają dotacji przyznanej przez inny samorząd

### **Budżet Zachodniopomorskiego Wojewódzkiego Konserwatora Zabytków w Szczecinie**

Dotacje celowe Zachodniopomorskiego Wojewódzkiego Konserwatora Zabytków w Szczecinie na prace restauratorskie, konserwatorskie i roboty budowlane przy zabytkach wpisanych do rejestru zabytków albo wpisanego na Listę Skarbów Dziedzictwa, realizowane są na podstawie ustawy z dnia 23 lipca 2003 roku o ochronie zabytków i opiece nad zabytkami i aktów wykonawczych do niej, w tym m in rozporządzenia Ministra Kultury i Dziedzictwa Narodowego z dnia 16 sierpnia 2017 roku w sprawie dotacji celowej na prace konserwatorskie lub restauratorskie przy zabytku wpisanym na Listę Skarbów Dziedzictwa oraz prace konserwatorskie, restauratorskie i roboty budowlane przy zabytku wpisanym do rejestru zabytków (Dz U poz 1674). Dotacja celowa Wojewódzkiego Konserwatora Zabytków jest przyznawana ze środków finansowych z budżetu państwa w części, której dysponentem jest Wojewoda

Zachodniopomorski. Katalog prac, na jakie można otrzymać dotację, obejmuje nakłady konieczne wymienione w art. 76 ustawy z dnia 23 lipca 2003 roku o ochronie zabytków i opiece nad zabytkami.

### **Budżet Ministerstwa Kultury i Dziedzictwa Narodowego**

Dotacje celowe Ministra Kultury i Dziedzictwa Narodowego na prace restauratorskie, konserwatorskie i roboty budowlane przy zabytku wpisanym do rejestru zabytków, albo wpisanym na Listę Skarbów Dziedzictwa, realizowane są na podstawie ustawy z dnia 23 lipca 2003 roku o ochronie zabytków i opiece nad zabytkami oraz aktów wykonawczych do niej, w tym m. in. rozporządzenia Ministra Kultury i Dziedzictwa Narodowego z dnia 16 sierpnia 2017 roku w sprawie dotacji celowej na prace konserwatorskie lub restauratorskie przy zabytku wpisanym na Listę Skarbów Dziedzictwa oraz prace konserwatorskie, restauratorskie i roboty budowlane przy zabytku wpisanym do rejestru zabytków (Dz.U. poz. 1674). Dotacja celowa przyznawana jest ze środków budżetu państwa, z części, której dysponentem jest ten Minister.

Oprócz dotacji celowych, Ministerstwo Kultury i Dziedzictwa Narodowego prowadzi dofinansowanie w ramach programów. Programy Ministra są podstawą ubiegania się o środki na zadania z zakresu kultury realizowane m.in. przez jednostki samorządu terytorialnego, organizacje pozarządowe oraz podmioty gospodarcze i osoby fizyczne. Jeden z nich to program *Ochrona zabytków*, którego celem jest zachowanie materialnego dziedzictwa kulturowego, realizowane poprzez konserwację i rewaloryzację zabytków nieruchomych i ruchomych oraz ich udostępnianie na cele publiczne.

### **Fundusz Kościelny**

Na prace konserwatorskie i budowlane przy budowach sakralnych dodatkowym wsparciem finansowym mogą być środki pochodzące z budżetu państwa zgromadzone w Funduszu Kościelnym, usytuowanym w Ministerstwie Spraw Wewnętrznych i Administracji. Katalog prac objętych dofinansowaniem ograniczony jest do podstawowych prac budowlanych zabezpieczających, nie uwzględnia otoczenia, wystroju wnętrz, zabytków ruchomych będących wyposażeniem świątyni, jednak nie zawiera ograniczenia przedmiotowego - dotyczy wszystkich obiektów sakralnych, także tych, które znajdują się w ewidencji konserwatorskiej.

### **Regionalny Program Operacyjny Województwa Zachodniopomorskiego na lata 2014-2020**

W osi priorytetowej *Regionalnego Programu Operacyjnego Województwa Zachodniopomorskiego na lata 2014-2020* pod nazwą *Naturalne otoczenie człowieka* określono priorytet inwestycyjny 6c: *Zachowanie, ochrona, promowanie i rozwój dziedzictwa naturalnego i kulturowego*. Celem jest zwiększenie atrakcyjności zasobów kultury regionu. W związku z występowaniem na terenie województwa zabytków o wysokich walorach, planowane są działania z zakresu prac konserwatorskich, restauratorskich oraz promocyjnych, które mają na celu zwiększenie atrakcyjności województwa poprzez udostępnienie mieszkańcom województwa i turystom obiektów zabytkowych oraz łączących walory zabytkowe z przyrodniczymi (naturalnymi). Uprawnionymi beneficjentami pozyskania środków są:

- jednostki samorządu terytorialnego, ich związki i stowarzyszenia oraz podmioty podległe tym jednostkom,
- instytucje kultury,
- organizacje pozarządowe,
- kościoły i inne związki wyznaniowe,
- przedsiębiorcy,
- jednostki sektora finansów publicznych.

### **Pozostałe źródła finansowania**

Dodatkową formą wsparcia dla właścicieli obiektów zabytkowych jest tzw. „finansowanie pośrednie” czyli ulgi i zwolnienia w granicach przewidzianych odrębnymi przepisami prawa. Wśród nich należy wymienić m.in.

- ustawę z dnia 21 sierpnia 1997 roku o gospodarce nieruchomościami (Dz U z 2020 r. poz. 282, z późn. zm.), która określa 50% obniżkę w wysokości wnoszonych opłat dla nieruchomości gruntowych wpisanych do rejestru zabytków z tytułu użytkowania wieczystego, trwałego zarządu oraz w cenie sprzedawanej nieruchomości (przy czym bonifikata ta przewidziana jest dla konkretnych stawek podatkowych określonych w przepisach oraz może być podwyższona lub obniżona za zgodą właściwego organu),
- ustawę z dnia 12 stycznia 1991 roku o podatkach i opłatach lokalnych (Dz U z 2019 r. poz. 1170, z późn. zm.), na mocy której z podatku od nieruchomości zwalnia się grunty i budynki indywidualne wpisane do rejestru zabytków, pod warunkiem ich utrzymania i konserwacji zgodnie z przepisami o ochronie i opiece nad zabytkami, z wyjątkiem części zajętych na prowadzenie działalności gospodarczej,
- ustawę z dnia 28 lipca 1983 roku o podatku od spadków i darowizn (Dz U z 2019 r. poz. 1813, z późn. zm.), na mocy której osoby zaliczane do I i II grupy podatkowej, które nabyły w drodze spadku zabytek nieruchomy wpisany do rejestru zabytków i zabezpieczają go oraz konserwują zgodnie z przepisami o ochronie zabytków i opiece nad zabytkami, zwolnione są z podatku od spadków

## **11. Realizacja i finansowanie przez gminę zadań z zakresu ochrony zabytków**

W budżecie Miasta Szczecinek na 2021 rok, przyjętym uchwałą Nr XXX/275/2020 Rady Miasta Szczecinek z dnia 23 grudnia 2020 roku, zaplanowano następujące zadania inwestycyjne na 2021

- 1) w dziale *Kultura i ochrona dziedzictwa narodowego* - wykonanie elektronicznego mechanizmu zegara wraz z jego uruchomieniem na wieży kościoła pw. Narodzenia Najświętszej Maryi Panny (budżet obywatelski) na kwotę 74 000 zł,
- 2) w dziale *Oświata i wychowanie* - modernizacja dachu budynku Przedszkola Publicznego na kwotę 250 000 zł,
- 3) w dziale *Gospodarka komunalna i ochrona środowiska* - zagospodarowanie Placu Sowińskiego przy pomniku Józefa Piłsudskiego na kwotę 100 000 zł (teren położony w granicach zabytkowego średniowiecznego układu urbanistycznego miasta Szczecinek)

W przypadku przejścia dworca kolejowego przez Miasto Szczecinek, planuje się wpisanie pierwszego etapu remontu tego obiektu jako kolejnego zadania inwestycyjnego finansowanego ze środków budżetu miasta oraz dotacji z rządowego Funduszu Inwestycji Lokalnych

W budżecie miasta przewidziano również wydatki związane z pielęgnacją i rewaloryzacją zieleni miejskiej. W dziale *Gospodarka komunalna i ochrona środowiska* w zadaniu *Zieleń* przewidziano 348 490 zł na następujące zadania

- zakup materiału nasadzeniowego oraz środków ochrony roślin, zakup 100 drzew (wynikające z decyzji Starostwa i Wojewódzkiego Konserwatora Zabytków),
- zakup 125 drzew na Cmentarz Komunalny w Szczecinku,
- roślinność na Placu Wolności,



- zabiegi pielęgnacyjne – topole rosnące wzdłuż ul. Mickiewicza przy zabytkowym Parku Miejskim,
- przygotowanie i zagospodarowanie terenów zielonych – skwery,
- wykonanie ścieżki edukacyjnej w Parku Miejskim,
- usunięcie obumarłych drzew oraz odkrycie ścieżek spacerowych na wzgórzu Marientron.

W zadaniu *Ochrona różnorodności biologicznej i krajobrazu* przewidziano wydatki w wysokości 140 000 zł, obejmujące m. in. usługi remontowe w Parku Miejskim (ścieżki, kładki, pomosty).

W dziale *Kultura i ochrona dziedzictwa narodowego* przewidziano następujące wydatki na działania związane z opieką i ochroną zabytków:

- dotacja przedmiotowa dla samorządowej instytucji kultury na Zamek Książąt Pomorskich w wysokości 100 000 zł,
- dotacja przedmiotowa dla Muzeum Regionalnego w Szczecinku w wysokości 900 000 zł,
- dotacja na prace konserwatorskie, restauratorskie, roboty budowlane przy zabytku w wysokości 20 000 zł,
- wydatki inwestycyjne jednostek budżetowych z zakresu ochrony zabytków i opieki nad zabytkami w wysokości 74 000 zł.

W dziale *Gospodarka mieszkaniowa* przewiduje się wydatek w wysokości 350 000 zł na remonty elewacji i dachów budynków, które mogą stanowić obiekty ujęte w gminnej ewidencji zabytków.

W *Lokalnym Programie Rewitalizacji dla Miasta Szczecinek*, przyjętym uchwałą Nr LI/434/2017 Rady Miasta Szczecinek z dnia 18 grudnia 2017 roku założono realizację przedsięwzięć rewitalizacyjnych wskazanych jako zadania z zakresu ochrony dziedzictwa kulturowego Szczecinka. Są to:

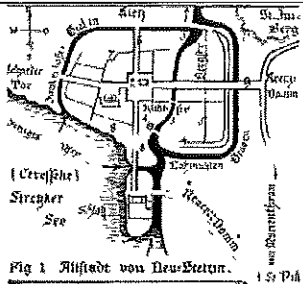



- podstawowe przedsięwzięcie rewitalizacyjne nr 1: *Przystanek kultura i edukacja – adaptacja dworca PKP na cele społeczne*,
- podstawowe przedsięwzięcie rewitalizacyjne nr 2: *Adaptacja wieży ciśnień na cele społeczne*,
- przedsięwzięcie uzupełniające nr 2: *Adaptacja wieży św. Mikołaja na cele muzealne*.

Zadania te nie zostały ujęte w budżecie Miasta Szczecinek na 2021 rok ani w *Wieloletniej prognozie finansowej Miasta Szczecinek na lata 2021-2030*, przyjętej uchwałą Nr XXX/276/2020 Rady Miasta Szczecinek z dnia 23 grudnia 2020 roku. Niemniej nie wyklucza się wprowadzenia tych zadań inwestycyjnych do budżetu miasta. Decyzja o realizacji tych inwestycji uzależniona jest od pozyskania zewnętrznych środków finansowych.

Miasto Szczecinek dofinansowuje prace konserwatorskie, restauratorskie, roboty budowlane przy zabytkach na podstawie stosownej uchwały. Dotację podmiotom udziela się na podstawie uchwały Nr XXVI/231/2016 Rady Miasta Szczecinek z dnia 27 czerwca 2016 roku w sprawie zasad udzielania dotacji na prace konserwatorskie, restauratorskie, roboty budowlane przy zabytku nieruchomym lub ruchomym, wpisanym odrębnie do rejestru zabytków, położonym lub znajdującym się na terenie miasta Szczecinek (Dz. Urz. Woj. Zachodniopomorskiego poz. 2669). Uchwała obowiązuje do dnia 30 czerwca 2021 roku i w 2021 roku przewiduje się podjęcie kolejnej uchwały przyznającej przedmiotową dotacją na kolejne lata.

## 12. Aneksy

Aneks nr 1 Lista zabytków nieruchomych wpisanych do rejestru zabytków województwa zachodniopomorskiego z terenu miasta Szczecinek wraz z krótkim opisem

<p><b>1. Średniowieczny układ urbanistyczny</b> (nr rej 42 z dnia 4 września 1956 r )</p>	
 <p>Fig 1 Altstadt von Neu-Szczecin.</p>	<p>Obszar ograniczony ulicami Jana Pawła II, Kard St Wyszyńskiego, Powstańców Wilk, Ordon, granicą działki nr 318, ulicami Junacką i Podwale - w północnej części zdewastowany współczesną zabudową zacierającą ślady przebiegu historycznych ulic</p>
<p><b>2. Park Miejski</b> (nr rej A-1104 z dnia 12 czerwca 1980 r )</p>	
 <p>Wzrost i zdrowie Rozrywka i rekreacja</p>	<p>Park ze starodrzewem, o pow 9 ha, rozciągający się wzdłuż jeziora Trzesiecko, pomiędzy ulicami Mickiewicza i Jeziorną Ochronie podlega układ przestrzenny aleje, szpalery i grupy drzew oraz roślinność, szczególnie starodrzew</p>
<p><b>3. Wieża św. Mikołaja - ul. Boh Warszawy 6</b> (nr rej 433 z dnia 19 marca 1965 r )</p>	
	<p>Wieża jest pozostałością po kościele p w św Mikołaja, który był najstarszym kościołem w mieście Wieżę zbudowano w poł XVI w w stylu gotyckim z materiału pozyskanego z rozebranego kościoła na Marienbrunne W 1909 roku korpus główny świątyni rozebrano. Od 1913 roku prowadzono w wieży prace adaptacyjne na cele muzealne W 1958 roku staraniem A Stafińskiego utworzono tutaj Muzeum Ziemi Szczecineckiej W 2006 roku ekspozycję muzealne przeniesiono do budynku dawnej szkoły przy ul Szkolnej 1</p>
<p><b>4. Południowe skrzydło Zamku Książąt Pomorskich zwane skrzydłem Filipa II - ul Mickiewicza 2</b> (nr rej A-1120 z dnia 19 marca 1965 r )</p>	
	<p>Południowe skrzydło zamku wybudowano w pierwszej połowie XIV w. w miejscu wcześniejszego grodziska słowiańskiego Do XVI w. postawiono skrzydło północne oraz ceglana wieżę (zwaną więzienną) przy starym południowym skrzydle od strony wschodniej.</p>



**5. Dawna sala modlitw Towarzystwa Gminnego (obecnie cerkiew) - ul. Szkolna 6**  
(nr rej. A-1141, dawny nr rej. 435 z dnia 19 marca 1965 r.)



Budynek wzniesiono w pierwszym dziesięcioleciu XX w. na potrzeby szkoły dla młodzieży protestanckiej. Krótko po 1945 roku mieściła się w niej Szkoła Samochodowa, a od 1953 roku jest cerkwią prawosławną pw. Św. Trójcy.

**6. Spichlerz - Pl. Sowińskiego 4**  
(nr rej. A-1121 z dnia 26 lutego 1976 r.)




Został zbudowany ok. 1850 roku na miejscu średniowiecznego młyna książęcego. Dolne partie murów, od strony Niezdobnej, wykonano z kamienia polnego, górne (z wyjątkiem ścian szczytowych) stanowią mur pruski. Jest to przykład architektury przemysłowej, nielicznej obecnie na terenie miasta Szczecinek.

**7. Spichlerz - ul. Junacka 7**  
(nr rej. A-1123 z dnia 12 września 1984 r.)



Spichlerz jest jednym z ciekawszych dawnych budynków przemysłowych Szczecinka. Zbudowano go w XIX wieku. Po II wojnie światowej był własnością miasta. W latach 90. XX w. sprzedano go prywatnym właścicielom z przeznaczeniem na działalność gospodarczą. Po remoncie i modernizacji stał się siedzibą firmy handlowej.

**8. Dwór wraz z parkiem - ul. Bugno**  
(nr rej. A-1123 z dnia 11 października 1980 r.)



Zespół złożony jest z neoklasycystycznego dworu, zbudowanego na „nowym korzeniu” przez Heinricha Wilhelmowa Quandta w latach 1851-1852 oraz niewielkiego parku krajobrazowego po północnej stronie dworu. Całości założenia dopełniają potężne kamienne budynki gospodarcze dziedzica gospodarczego. Dwór był modernizowany w latach 20. i 30. XX w., oraz w latach 1971–1972, kiedy to zmieniono historyczny kształt elewacji.

**9. Budynek Szkoły Muzycznej im. Oskara Kolberga - ul. 3 Maja 2**  
(nr rej. A-1124; dawny nr rej. 1202 z dnia 20 maja 1985 r.)



Dawny budynek starostwa powiatowego, wzniesiony w latach 1901-1902 w stylu eklektycznym z elementami neogotyku o proveniencji północnej Europy. Wewnątrz zachowana aula z drewnianym stropem i witrażami oraz potężnym świecznikiem - koroną.



<b>10. Budynek Muzeum Regionalnego w Szczecinku - ul Szkolna 1</b> (nr rej A-107 z dnia 27 listopada 2002 r )	
	<p>Budynek wzniesiono w stylu eklektycznym w latach 1879-80 z przeznaczeniem na pomieszczenia szkoły miejskiej. Jest usytuowany w śródmieściu, na północny zachód od dawnego rynku miejskiego (pl Wolności), w północnej pierzei ul Szkolnej. Od 2006 roku siedziba Muzeum Regionalnego w Szczecinku.</p>
<b>11. Wieża ciśnień</b> (nr rej A-389 z dnia 15 października 2012 r )	
	<p>Wybudowana ok 1912 roku na najwyższym wzgórzu w obrębie Szczecinka, miejscu o niezwykle bogatej historii, zwanym w średniowieczu Wzgórzem św Jerzego. Obecnie pozbawiona głowicy. Przeznaczona do remontu i adaptacji na obserwatorium astronomiczne.</p>
<b>12. Kościół pw. Narodzenia Najświętszej Maryi Panny - ul 3 Maja 1</b> (nr rej A-1122, dawny nr rej 1184, z dnia 20 września 1984 r )	
	<p>Neogotycki kościół z lat 1905-1908 wg projektu berlińskiego architekta Oskara Hossfelda. Został wzniesiony jako pseudohala, na planie krzyża łacińskiego z bocznym prezbiterium od wschodu, ujętym po bokach niskimi aneksami. Od zachodu do korpusu głównego przylega potężna wieża. Trójnawowe wnętrze z emporami przykrywa dekoracyjne gwiazdziste sklepienie.</p>
<b>13. Budynek Sądu Rejonowego - ul Bohaterów Warszawy 42</b> (nr rej A-1234 z dnia 6 maja 2014 r )	
	<p>Budynek Sądu został wybudowany w latach 90 XIX w w stylu eklektycznym z przewagą elementów neogotyckich. Stanowi reprezentatywne świadectwo historii architektury użytku publicznego z początku XX w powstałej na terenie Pomorza Zachodniego. W 2016 roku elewacje poddane zostały gruntownym pracom konserwatorskim.</p>
<b>14. Budynek Poczty Polskiej wraz z bramą wjazdową</b> (nr rej A-1257 z dnia 11 sierpnia 2014 r )	
	<p>Budynek w obecnej formie został ukształtowany w latach 30 XX w. Posiada eklektyczne cechy stylowe zarówno wewnątrz, jak i na zewnątrz. Brama zachowana została w pierwotnej formie z dekoracyjnie opracowanymi metalowymi skrzydłami, mocowanymi na ceglanych słupkach, dekorowanych detalem architektonicznym analogicznym jak detal fasady i elewacji budynku poczty.</p>

**15. Budynki Szkoły Podstawowej nr 1 (budynek szkoły i sali gimnastycznej)**

(nr rej. A-1235 z dnia 27 maja 2014 r.)



Gmach wybudowany w latach 1926-27 w stylu modernistycznym. Otrzymała ona imię szwajcarskiego pedagoga Heinricha Pestalozziego, który stworzył pierwszy nowoczesny system nauczania początkowego. Obiekt z zachowaną pierwotną bryłą, układem kompozycyjnym elewacji z bogatym wystrojem architektonicznym oraz pierwotnym wyposażeniem.

**16. Budynek dawnego domu przedpogrzebowego żydowskiego**

(nr rej. A-1405 z dnia 24 kwietnia 2015 r.)



Wybudowany prawdopodobnie w 1862 roku w stylu historyzującym jest świadkiem historii, zachowanym przykładem architektury cmentarnej, miejscem świadczącym o życiu, działalności i śmierci członków gminy żydowskiej.

**17. Budynek dworca kolejowego przy ul. Dworcowej 1**

(nr rej. A-1237 z dnia 27 maja 2014 r.)



Budynek dworca szczecineckiego został wybudowany najprawdopodobniej w latach 1910-1912 według projektu rządowego, o czym świadczy różnorodność form dekoracyjnych, rozczłonkowana bryła oraz kształt dachów. Istnieje potrzeba remontu i rewitalizacji obiektu wraz z otoczeniem.

**18. Dawny schron bojowy ciężki typu B-werk**

(nr rej. A-1388 z dnia 7 kwietnia 2015 r.)



Jest to obiekt żelbetonowy, dwukondygnacyjny, oznaczony symbolem N.2 oraz Pz.W.990 (Panzer Werk - pancerne działo fortyfikacyjne). Od dnia 30 lipca 2009 roku schron został wydierżawiony Ogólnopolskiemu Stowarzyszeniu Historyczno-Turystycznemu „Jazda 4 x 4”, ul. Górna 1, 78-611 Szwecja, na potrzeby Muzeum Wału Pomorskiego i II wojny światowej, które zostało oficjalnie otwarte 12 listopada 2011 roku.

  
Przewodnicząca Rady Miasta  
Katarzyna Dudź

5	XXXIII Sesja VIII Kadencji Rady Miasta Szczecinek				
Głosowanie					
11	11. Uchwała w sprawie przyjęcia „programu opieki nad zabytkami Miasta Szczecinek na lata 2021-2024”.				
Typ głosowania		jawne	Data głosowania: 25.03.2021 15:57		
Liczba uprawnionych		<b>21</b>	Głosy za	<b>18</b>	
Liczba obecnych		<b>18</b>	Głosy przeciw	<b>0</b>	
Liczba nieobecnych		<b>3</b>	Głosy wstrzymujące się	<b>0</b>	
			Obecni niegłosujący	<b>0</b>	
Kworum zostało osiągnięte					
Uprawnieni do głosowania					
Lp	Nazwisko i imię	Głos	Lp.	Nazwisko i imię	Głos
1.	Bała Małgorzata	ZA	12.	Ogrodzińska Ewa	ZA
2.	Bogdanowicz Marek	ZA	13.	Ogrodziński Marek	ZA
3.	Brynkiewicz Jacek	ZA	14.	Pawłowicz Joanna	ZA
4.	Dudź Jerzy	ZA	15.	Pazoła Ryszard	ZA
5.	Dudź Katarzyna	ZA	16.	Peciak-Nazarewska Paulina	NIEOBECNA
6.	Grobelny Andrzej	ZA	17.	Rautszko Janusz	NIEOBECNY
7.	Kania Jerzy	ZA	18.	Stypa Wojciech	ZA
8.	Kaszewski Marcin	ZA	19.	Suchowiejko Wiesław	ZA
9.	Kiedel Szymon	NIEOBECNY	20.	Wójcik Tomasz	ZA
10.	Kubiak-Horniatko Małgorzata	ZA	21.	Zawada Krzysztof	ZA
11.	Kuszmar Grazyna	ZA			