


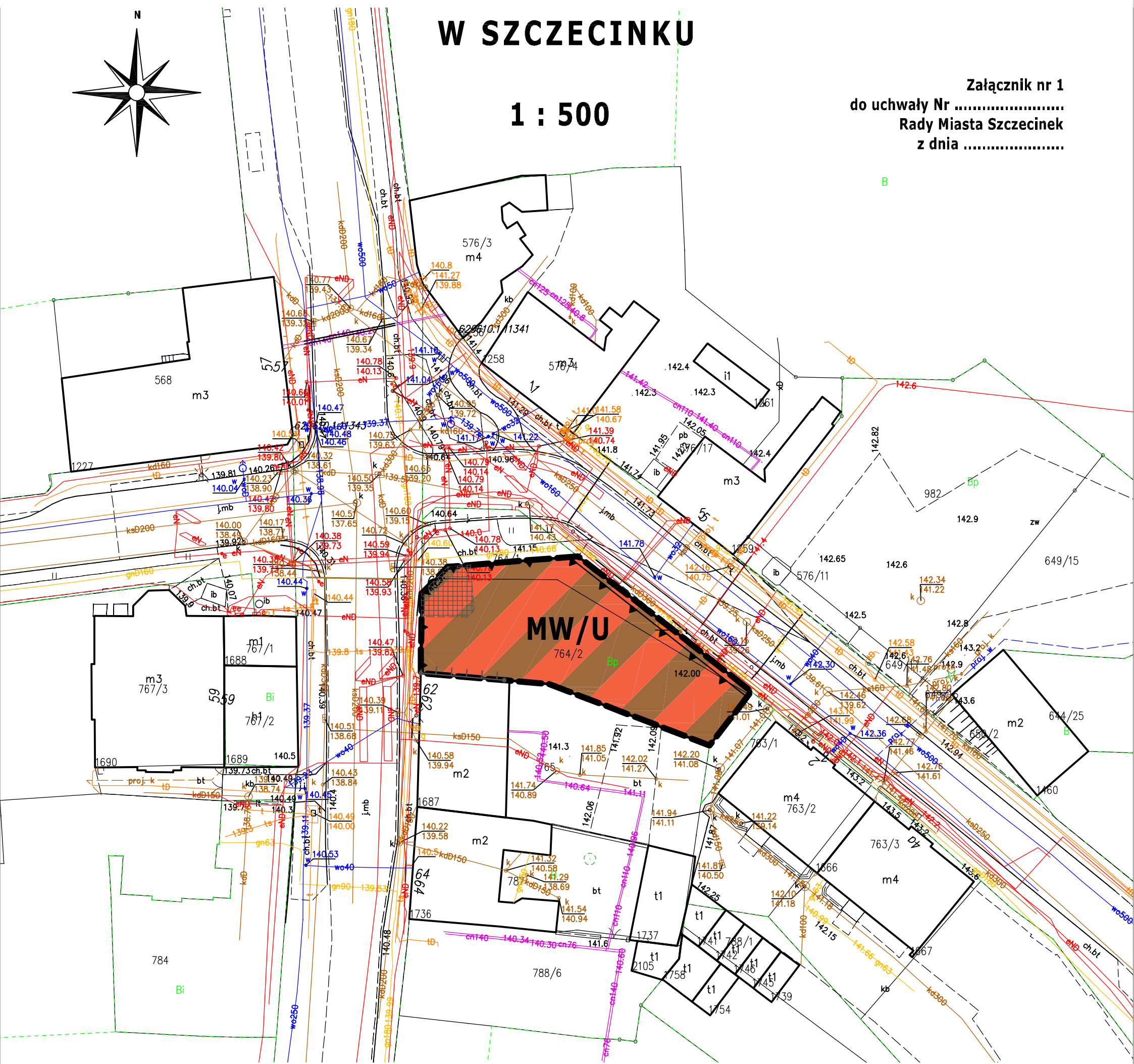

MIEJSCOWY PLAN ZAGOSPODAROWANIA PRZESTRZENNEGO

„ARMII KRAJOWEJ-2”

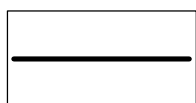
W SZCZECINKU

1 : 500

Załącznik nr 1
do uchwały Nr
Rady Miasta Szczecinek
z dnia



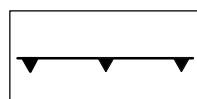
granica obszaru objętego miejscowym planem zagospodarowania przestrzennego



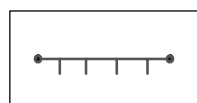
linie rozgraniczające tereny o różnym przeznaczeniu lub różnych zasadach zagospodarowania



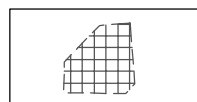
teren zabudowy mieszkaniowej wielorodzinnej lub zabudowy usługowej



obowiązujące linie zabudowy



odcinek granicy działki budowlanej, przy której nakazuje się lokalizację budynku



miejsce lokalizacji dominanty architektonicznej



1 cm - 5 m