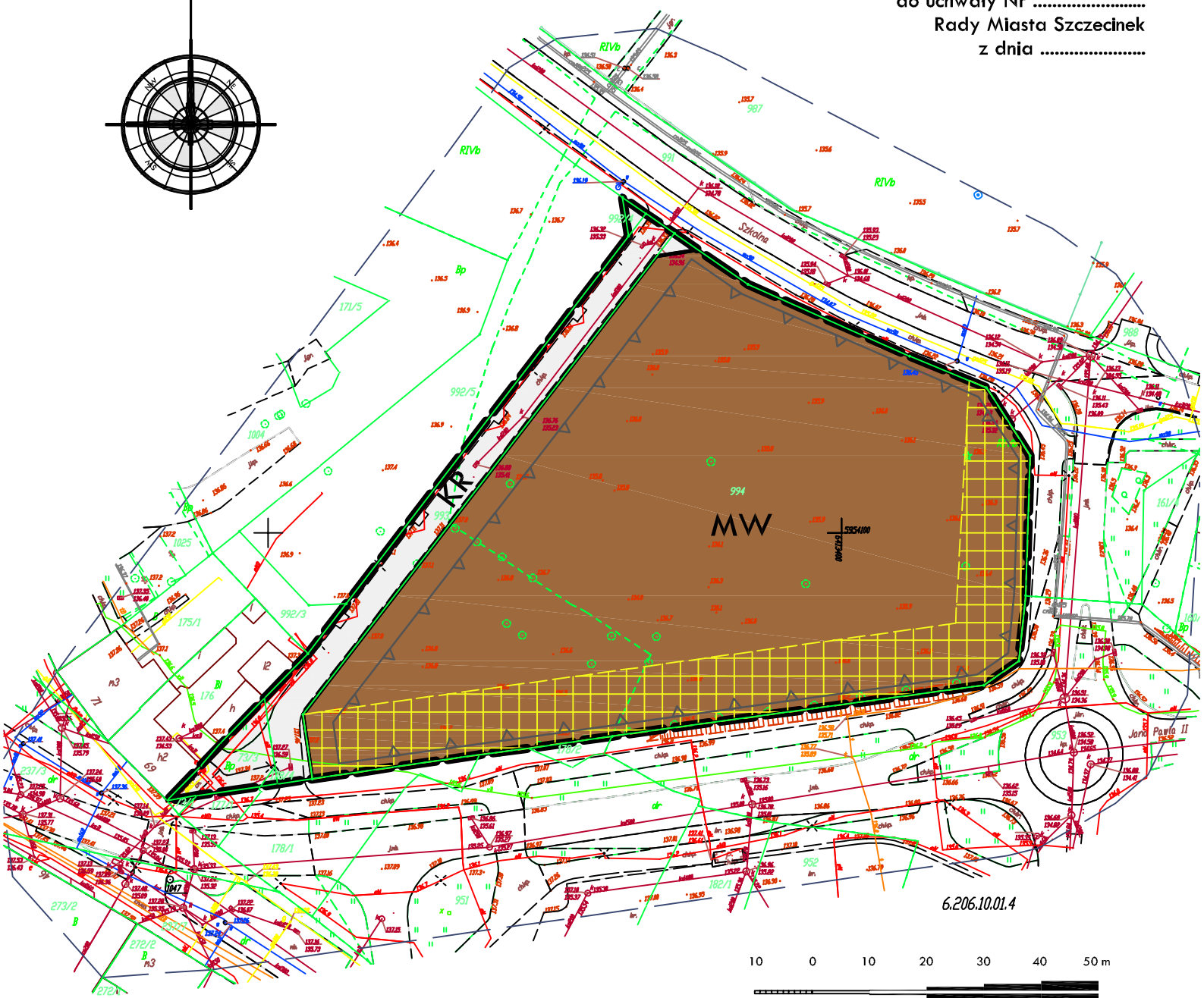



MIEJSCOWY PLAN ZAGOSPODAROWANIA PRZESTRZENNEGO „Szkolna-2” W SZCZECINKU

1 : 1 000


Załącznik nr 1
do uchwały Nr
Rady Miasta Szczecinek
z dnia




6.206.10.01.4

10 0 10 20 30 40 50 m

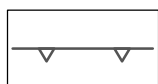
1 cm - 10 m



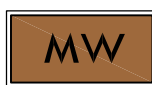
granica obszaru objętego miejscowym planem
zagospodarowania przestrzennego



linie rozgraniczające tereny o różnym przeznaczeniu
lub różnych zasadach zagospodarowania



nieprzekraczalne linie zabudowy



teren zabudowy mieszkaniowej wielorodzinnej



teren komunikacji drogowej wewnętrznej



część terenu MW, na której obowiązuje zakaz
lokalizacji naziemnych stanowisk postojowych
poza budynkami